
















Załącznik Nr 1  
do Protokołu Nr V/2011  
z V Sesji Rady Gminy Widuchowa  
w dniu 28 Lutego 2011r.

**LISTA OBECNOŚCI  
RADNYCH NA V SESJI RADY GMINY WIDUCHOWA  
W DNIU 28 LUTEGO 2011 r.**

1. Filipiak Dariusz Józef	-	
2. Gołąb Wacław	-	
3. Hasiuk Jadwiga	-	
4. Jasiński Michał Zbigniew	-	
5. Juzyszyn Józefa	-	
6. Karpiak Anna Kamelia	-	
7. Kosmalski Bogdan Kazimierz	-	
8. Krawczyk Bogusław	-	
9. Kusy – Kłos Anna Katarzyna	-	
10. Malik Agnieszka Jowita	-	
11. Merski Zdzisław	-	
12. Mierzwiak Łukasz	-	
13. Puzik Magdalena Małgorzata	-	
14. Szmiłyk Jolanta Monika	-	
15. Woźniak Ewa Maria	-	

## NOTATKA

Informuję, iż podczas obrad V sesji Rady Gminy Widuchowa w dniu 22 lutego 2011r.

Radni:

- 1) Dominik Józef Filipiak
- 2) Wiesław Jotko
- 3) Jacek Kasicki
- 4) Michał Szymon Yasiniski
- 5) Anna Kamelia Karpisak
- 6) Bogdan Kazimierz Kosmalski
- 7) Bogumiła Krawczyk
- 8) Anna Katarzyna Kuryłko
- 9) Anniusia Janina Malin
- 10) Stanisław Merski
- 11) Józef Mierwik
- 12) Magdalena Najgonak Rusik
- 13) Zdzisława Monika Szmityl
- 14) Ewa Maria Wodniak
- 15) Józef Juszyński

obecni byli do końca obrad sesji.

Protokołujący obrady V sesji















Ewa Skfamska  
Rady Gminy Widuchowa

**POKWITOWANIE ODBIORU DIET PRZEZ  
RADNYCH RADY GMINY WIDUCHOWA  
OBECNYCH NA V SESJI  
W DNIU 28 LUTEGO 2011 r.**














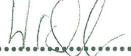
- |  |             |                             |
|--|-------------|-----------------------------|
| 1. Filipiak Dariusz Józef  | - 200,00 zł | .....<br><i>Filiak</i>      |
| 2. Gołąb Wacław  | - 200,00 zł | .....<br><i>Gołąb</i>       |
| 3. Hasiuk Jadwiga  | - 200,00 zł | .....<br><i>Hasiuk</i>      |
| 4. Jasiński Michał Zbigniew  | - 200,00 zł | .....<br><i>Jasiński</i>    |
| 5. Karpiak Anna Kamelia  | - 200,00 zł | .....<br><i>Karpiak</i>     |
| 6. Kosmalski Bogdan Kazimierz –<br>przewodniczący Komisji Finansów<br>i Gospodarki | - 220,00 zł | .....<br><i>Kosmalski</i>   |
| 7. Krawczyk Bogusław   | - 200,00 zł | .....<br><i>Krawczyk</i>    |
| 8. Kusy – Kłos Anna Katarzyna  | - 200,00 zł | .....<br><i>Kusy</i>        |
| 9. Malik Agnieszka Jowita  | - 200,00 zł | .....<br><i>Malik</i>       |
| 10. Merski Zdzisław  | - 200,00 zł | .....<br><i>Merski</i>      |
| 11. Mierzwiak Łukasz   | - 200,00 zł | .....<br><i>Mierzwiak</i>   |
| 12. Puzik Magdalena Małgorzata   | - 200,00 zł | .....<br><i>Puzik</i>       |
| 13. Szmiłyk Jolanta Monika   | - 200,00 zł | .....<br><i>Szmiłyk</i>     |
| 14. Woźniak Ewa Maria-<br>przewodnicząca Komisji Samorządu<br>i Oświaty            | - 220,00 zł | .....<br><i>Woźniak Ewa</i> |

Zatwierdził Nr 1  
do Protokołu Nr V / 2011  
2. V Sesji Rady Gminy Widuchowa  
w dniu 28 lutego 2011 r.

**Lista obecności sołtysów  
na V Sesji Rady Gminy Widuchowa  
w dniu 28 lutego 2011 r.**

- 1. Janusz Wełpa ..... 
- 2. Tadeusz Duda ..... 
- 3. Anna Puszka ..... 
- 4. Katarzyna Nazar ..... 
- 5. Maria Wicher ..... 
- 6. Natalia Korkuś ..... 
- 7. Mieczysław Rodak ..... 
- 8. Jadwiga Mazur ..... 
- 9. Wiesława Pawłowska ..... 
- 10. Bożena Jarząb ..... 
- 11. Krzysztof Siwek ..... 
- 12. Ewa Piesik ..... 
- 13. Eugeniusz Tylutki ..... 
- 14. Beata Białek ..... 

POKWITOWANIE ODBIORU DIET PRZEZ SOŁTYSÓW  
OBECNYCH NA V SESJI RADY GMINY WIDUCHOWA  
W DNIU 28 LUTEGO 2011 r.

1. Janusz Wępa	100,00 zł	
2. Tadeusz Duda	100,00 zł	
3. Anna Puszka	100,00 zł	
4. Katarzyna Nazar	100,00 zł	
5. Natalia Korkuś	100,00 zł	
6. Mieczysław Rodak	100,00 zł	
7. Jadwiga Mazur	100,00 zł	
8. Wiesława Pawłowska	100,00 zł	
9. Bożena Jarząb	100,00 zł	
10. Ewa Piesik	100,00 zł	
11. Eugeniusz Tylutki	100,00 zł	
12. Beata Białek	100,00 zł	
13. Krzysztof Siwek	100,00 zł	
14. Maria Wicher	100,00 zł	

Załącznik Nr 2  
do Protokołu Nr V/2011  
z V Sesji Rady Gminy Widuchowa  
w dniu 28 lutego 2011 r.  
- projekt -

VI KADENCJA  
V SESJA RADY GMINY WIDUCHOWA

Termin : 28.02.2011 r.  
rozpoczęcie : godz. 9<sup>00</sup>

Porządek obrad:

- I. Otwarcie V Sesji Rady Gminy.
- II. Stwierdzenie quorum.
- III. Przyjęcie proponowanego porządku obrad.
- IV. Przyjęcie protokołu z IV Sesji Rady Gminy.
- V. Sprawozdanie Wójta Gminy z działalności w okresie od 21 stycznia 2011 r. do 28 lutego 2011 r. wraz z informacją o wykonaniu uchwał rady.
- VI. Podjęcie uchwały w sprawie zatwierdzenia „Planu Odnowy Miejscowości Bolkowice na lata 2010 – 2017” :
  - a) przedstawienie projektu uchwały – przedstawia Wójt Gminy,
  - b) opinie komisji,
  - c) dyskusja,
  - d) głosowanie.

*Projekt uchwały zostanie dostarczony na posiedzeniach komisji.*
- VII. Podjęcie uchwały w sprawie zatwierdzenia „Planu Odnowy Miejscowości Czarnówko na lata 2010 – 2017” :
  - a) przedstawienie projektu uchwały – przedstawia Wójt Gminy,
  - b) opinie komisji,
  - c) dyskusja,
  - d) głosowanie.

*Projekt uchwały zostanie dostarczony na posiedzeniach komisji.*
- VIII. Podjęcie uchwały w sprawie zatwierdzenia „Planu Odnowy Miejscowości Dębogóra na lata 2010 – 2017” :
  - a) przedstawienie projektu uchwały – przedstawia Wójt Gminy,
  - b) opinie komisji,
  - c) dyskusja,
  - d) głosowanie.

*Projekt uchwały zostanie dostarczony na posiedzeniach komisji.*
- IX. Podjęcie uchwały w sprawie zatwierdzenia „Planu Odnowy Miejscowości Kłodowo na lata 2010 – 2017” :
  - a) przedstawienie projektu uchwały – przedstawia Wójt Gminy,
  - b) opinie komisji,
  - c) dyskusja,
  - d) głosowanie.

*Projekt uchwały zostanie dostarczony na posiedzeniach komisji.*
- X. Podjęcie uchwały w sprawie zatwierdzenia „Planu Odnowy Miejscowości Krzywin na lata 2010 – 2017” :
  - a) przedstawienie projektu uchwały – przedstawia Wójt Gminy,
  - b) opinie komisji,
  - c) dyskusja,
  - d) głosowanie.

*Projekt uchwały zostanie dostarczony na posiedzeniach komisji.*
- XI. Podjęcie uchwały w sprawie zatwierdzenia „Planu Odnowy Miejscowości Lubicz na lata 2010 – 2017” :
  - a) przedstawienie projektu uchwały – przedstawia Wójt Gminy,
  - b) opinie komisji,

- c) dyskusja,
- d) głosowanie.

*Projekt uchwały zostanie dostarczony na posiedzeniach komisji.*

XII. Podjęcie uchwały w sprawie zatwierdzenia „Planu Odnowy Miejscowości Marwice na lata 2010 – 2017”:

- a) przedstawienie projektu uchwały – przedstawia Wójt Gminy,
- b) opinie komisji,
- c) dyskusja,
- d) głosowanie.

*Projekt uchwały zostanie dostarczony na posiedzeniach komisji.*

XIII. Podjęcie uchwały w sprawie zatwierdzenia „Planu Odnowy Miejscowości Ognica na lata 2010 – 2017”:

- a) przedstawienie projektu uchwały – przedstawia Wójt Gminy,
- b) opinie komisji,
- c) dyskusja,
- d) głosowanie.

*Projekt uchwały zostanie dostarczony na posiedzeniach komisji.*

XIV. Podjęcie uchwały w sprawie zatwierdzenia „Planu Odnowy Miejscowości Pachołęta na lata 2010 – 2017”:

- a) przedstawienie projektu uchwały – przedstawia Wójt Gminy,
- b) opinie komisji,
- c) dyskusja,
- d) głosowanie.

*Projekt uchwały zostanie dostarczony na posiedzeniach komisji.*

XV. Podjęcie uchwały w sprawie zatwierdzenia „Planu Odnowy Miejscowości Rynica na lata 2010 – 2017”:

- a) przedstawienie projektu uchwały – przedstawia Wójt Gminy,
- b) opinie komisji,
- c) dyskusja,
- d) głosowanie.

*Projekt uchwały zostanie dostarczony na posiedzeniach komisji.*

XVI. Podjęcie uchwały w sprawie zatwierdzenia „Planu Odnowy Miejscowości Widuchowa na lata 2010 – 2017”:

- a) przedstawienie projektu uchwały – przedstawia Wójt Gminy,
- b) opinie komisji,
- c) dyskusja,
- d) głosowanie.

*Projekt uchwały zostanie dostarczony na posiedzeniach komisji.*

XVII. Podjęcie uchwały w sprawie zatwierdzenia „Planu Odnowy Miejscowości Żarczyn na lata 2010 – 2017”:

- a) przedstawienie projektu uchwały – przedstawia Wójt Gminy,
- b) opinie komisji,
- c) dyskusja,
- d) głosowanie.

*Projekt uchwały zostanie dostarczony na posiedzeniach komisji.*

XVIII. Podjęcie uchwały w sprawie zatwierdzenia „Planu Odnowy Miejscowości Żelechowo na lata 2010 – 2017”:

- a) przedstawienie projektu uchwały – przedstawia Wójt Gminy,
- b) opinie komisji,
- c) dyskusja,
- d) głosowanie.

*Projekt uchwały zostanie dostarczony na posiedzeniach komisji.*

- XIX. Podjęcie uchwały w sprawie wyznaczenia delegata do reprezentacji Gminy Widuchowa w Stowarzyszeniu Gmin Polskich Euroregionu Pomerania:
- przedstawienie projektu uchwały – przedstawia Sekretarz Gminy,
  - opinie komisji,
  - dyskusja,
  - głosowanie.
- XX. Podjęcie uchwały w sprawie wyznaczenia przedstawiciela do reprezentowania Gminy Widuchowa w Stowarzyszeniu Dolnoodrzańska Inicjatywa Rozwoju Obszarów Wiejskich:
- przedstawienie projektu uchwały – przedstawia Sekretarz Gminy,
  - opinie komisji,
  - dyskusja,
  - głosowanie.
- XXI. Podjęcie uchwały w sprawie uchwalenia wieloletniej prognozy finansowej Gminy Widuchowa na lata 2011 – 2021 :
- opinia Regionalnej Izby Obrachunkowej,
  - przedstawienie projektu uchwały – przedstawia Skarbnik Gminy,
  - opinie komisji,
  - dyskusja,
  - głosowanie.
- XXII. Podjęcie uchwały w sprawie uchwalenia budżetu Gminy Widuchowa na rok 2011 :
- opinia Regionalnej Izby Obrachunkowej,
  - przedstawienie projektu uchwały – przedstawia Skarbnik Gminy,
  - opinie komisji,
  - dyskusja,
  - głosowanie.
- XXIII. Podjęcie uchwały zmieniającej uchwałę w sprawie uchwalenia wieloletniej prognozy finansowej Gminy Widuchowa na lata 2011 - 2021:
- przedstawienie projektu uchwały – przedstawia Skarbnik Gminy,
  - opinie komisji,
  - dyskusja,
  - głosowanie.
- Projekt uchwały zostanie dostarczony na posiedzeniach komisji.*
- XXIV. Podjęcie uchwały w sprawie zmiany budżetu Gminy na rok 2011 :
- przedstawienie projektu uchwały – przedstawia Skarbnik Gminy,
  - opinie komisji,
  - dyskusja,
  - głosowanie.
- Projekt uchwały zostanie dostarczony na posiedzeniach komisji.*
- XXV. Podjęcie uchwały w sprawie zatwierdzenia taryf opłat za wodę i odprowadzanie ścieków:
- przedstawienie projektu uchwały – przedstawia Sekretarz Gminy,
  - opinie komisji,
  - dyskusja,
  - głosowanie.
- XXVI. Podjęcie uchwały w sprawie wniesienia skargi na rozstrzygnięcie nadzorcze:
- przedstawienie projektu uchwały – przedstawia Sekretarz Gminy,
  - opinie komisji,
  - dyskusja,
  - głosowanie.
- XXVII. Podjęcie uchwały w sprawie powołania Komisji Rewizyjnej:
- przedstawienie projektu uchwały – przedstawia Sekretarz Gminy,
  - opinie komisji,
  - zgłaszanie kandydatów,



d) głosowanie.

XXVIII. Raport z wykonania i efektów realizacji Gminnego Programu Przeciwdziałania Narkomanii w 2010 roku.

XXIX. Interpelacje, zapytania, odpowiedzi na interpelacje i zapytania radnych.

XXX. Wolne wnioski.

XXXI. Ustalenie terminu VI Sesji Rady Gminy Widuchowa.

XXXII. Zamknięcie obrad.

Zatwierdził Nr 3  
do Protokołu Nr V/2011  
z V Sesji Rady Gminy Widuchowa  
w dniu 28 lutego 2011 r.  
- projekt -

VI KADENCJA  
V SESJA RADY GMINY WIDUCHOWA

Termin : 28.02.2011 r.  
rozpoczęcie : godz. 9<sup>00</sup>

Porządek obrad:

- I. Otwarcie V Sesji Rady Gminy.
- II. Stwierdzenie quorum.
- III. Przyjęcie proponowanego porządku obrad.
- IV. Przyjęcie protokołu z IV Sesji Rady Gminy.
- V. Sprawozdanie Wójta Gminy z działalności w okresie od 21 stycznia 2011 r. do 28 lutego 2011 r. wraz z informacją o wykonaniu uchwał rady.
- VI. Podjęcie uchwały w sprawie zatwierdzenia „Planu Odnowy Miejscowości Bolkowice na lata 2010 – 2017” :
  - a) przedstawienie projektu uchwały – przedstawia Wójt Gminy,
  - b) opinie komisji,
  - c) dyskusja,
  - d) głosowanie.

*Projekt uchwały zostanie dostarczony na posiedzeniach komisji.*
- VII. Podjęcie uchwały w sprawie zatwierdzenia „Planu Odnowy Miejscowości Czarnówko na lata 2010 – 2017”:
  - a) przedstawienie projektu uchwały – przedstawia Wójt Gminy,
  - b) opinie komisji,
  - c) dyskusja,
  - d) głosowanie.

*Projekt uchwały zostanie dostarczony na posiedzeniach komisji.*
- VIII. Podjęcie uchwały w sprawie zatwierdzenia „Planu Odnowy Miejscowości Dębogóra na lata 2010 – 2017”:
  - a) przedstawienie projektu uchwały – przedstawia Wójt Gminy,
  - b) opinie komisji,
  - c) dyskusja,
  - d) głosowanie.

*Projekt uchwały zostanie dostarczony na posiedzeniach komisji.*
- IX. Podjęcie uchwały w sprawie zatwierdzenia „Planu Odnowy Miejscowości Kłodowo na lata 2010 – 2017”:
  - a) przedstawienie projektu uchwały – przedstawia Wójt Gminy,
  - b) opinie komisji,
  - c) dyskusja,
  - d) głosowanie.

*Projekt uchwały zostanie dostarczony na posiedzeniach komisji.*
- X. Podjęcie uchwały w sprawie zatwierdzenia „Planu Odnowy Miejscowości Krzywin na lata 2010 – 2017”:
  - a) przedstawienie projektu uchwały – przedstawia Wójt Gminy,
  - b) opinie komisji,
  - c) dyskusja,
  - d) głosowanie.

*Projekt uchwały zostanie dostarczony na posiedzeniach komisji.*

XI. Podjęcie uchwały w sprawie zatwierdzenia „Planu Odnowy Miejscowości Lubicz na lata 2010 – 2017”:

- a) przedstawienie projektu uchwały – przedstawia Wójt Gminy,
- b) opinie komisji,
- c) dyskusja,
- d) głosowanie.

*Projekt uchwały zostanie dostarczony na posiedzeniach komisji.*

XII. Podjęcie uchwały w sprawie zatwierdzenia „Planu Odnowy Miejscowości Marwice na lata 2010 – 2017”:

- a) przedstawienie projektu uchwały – przedstawia Wójt Gminy,
- b) opinie komisji,
- c) dyskusja,
- d) głosowanie.

*Projekt uchwały zostanie dostarczony na posiedzeniach komisji.*

XIII. Podjęcie uchwały w sprawie zatwierdzenia „Planu Odnowy Miejscowości Ognica na lata 2010 – 2017”:

- a) przedstawienie projektu uchwały – przedstawia Wójt Gminy,
- b) opinie komisji,
- c) dyskusja,
- d) głosowanie.

*Projekt uchwały zostanie dostarczony na posiedzeniach komisji.*

XIV. Podjęcie uchwały w sprawie zatwierdzenia „Planu Odnowy Miejscowości Pachołęta na lata 2010 – 2017”:

- a) przedstawienie projektu uchwały – przedstawia Wójt Gminy,
- b) opinie komisji,
- c) dyskusja,
- d) głosowanie.

*Projekt uchwały zostanie dostarczony na posiedzeniach komisji.*

XV. Podjęcie uchwały w sprawie zatwierdzenia „Planu Odnowy Miejscowości Rynica na lata 2010 – 2017”:

- a) przedstawienie projektu uchwały – przedstawia Wójt Gminy,
- b) opinie komisji,
- c) dyskusja,
- d) głosowanie.

*Projekt uchwały zostanie dostarczony na posiedzeniach komisji.*

XVI. Podjęcie uchwały w sprawie zatwierdzenia „Planu Odnowy Miejscowości Widuchowa na lata 2010 – 2017”:

- a) przedstawienie projektu uchwały – przedstawia Wójt Gminy,
- b) opinie komisji,
- c) dyskusja,
- d) głosowanie.

*Projekt uchwały zostanie dostarczony na posiedzeniach komisji.*

XVII. Podjęcie uchwały w sprawie zatwierdzenia „Planu Odnowy Miejscowości Żarczyn na lata 2010 – 2017”:

- a) przedstawienie projektu uchwały – przedstawia Wójt Gminy,
- b) opinie komisji,
- c) dyskusja,
- d) głosowanie.

*Projekt uchwały zostanie dostarczony na posiedzeniach komisji.*

XVIII. Podjęcie uchwały w sprawie zatwierdzenia „Planu Odnowy Miejscowości Żelechowo

na lata 2010 – 2017”:

- a) przedstawienie projektu uchwały – przedstawia Wójt Gminy,
- b) opinie komisji,
- c) dyskusja,
- d) głosowanie.

*Projekt uchwały zostanie dostarczony na posiedzeniach komisji.*

XIX. Podjęcie uchwały w sprawie wyznaczenia delegata do reprezentacji Gminy Widuchowa w Stowarzyszeniu Gmin Polskich Euroregionu Pomerania:

- a) przedstawienie projektu uchwały – przedstawia Sekretarz Gminy,
- b) opinie komisji,
- c) dyskusja,
- d) głosowanie.

XX. Podjęcie uchwały w sprawie wyznaczenia przedstawiciela do reprezentowania Gminy Widuchowa w Stowarzyszeniu Dolnoodrzańska Inicjatywa Rozwoju Obszarów Wiejskich:

- a) przedstawienie projektu uchwały – przedstawia Sekretarz Gminy,
- b) opinie komisji,
- c) dyskusja,
- d) głosowanie.

XXI. Podjęcie uchwały w sprawie uchwalenia wieloletniej prognozy finansowej Gminy Widuchowa na lata 2011 – 2021 :

- a) opinia Regionalnej Izby Obrachunkowej,
- b) przedstawienie projektu uchwały – przedstawia Skarbnik Gminy,
- c) opinie komisji,
- d) dyskusja,
- e) głosowanie.

XXII. Podjęcie uchwały w sprawie uchwalenia budżetu Gminy Widuchowa na rok 2011 :

- a) opinia Regionalnej Izby Obrachunkowej,
- b) przedstawienie projektu uchwały – przedstawia Skarbnik Gminy,
- c) opinie komisji,
- d) dyskusja,
- e) głosowanie.

XXIII. Podjęcie uchwały w sprawie zmian w wieloletniej prognozie finansowej Gminy Widuchowa na lata 2011-2021:

- a) przedstawienie projektu uchwały – przedstawia Skarbnik Gminy,
- b) opinie komisji,
- c) dyskusja,
- d) głosowanie.

*Projekt uchwały zostanie dostarczony na posiedzeniach komisji.*

XXIV. Podjęcie uchwały w sprawie zmiany budżetu Gminy na rok 2011 :

- a) przedstawienie projektu uchwały – przedstawia Skarbnik Gminy,
- b) opinie komisji,
- c) dyskusja,
- d) głosowanie.

*Projekt uchwały zostanie dostarczony na posiedzeniach komisji.*

XXV. Podjęcie uchwały w sprawie zatwierdzenia taryf opłat za wodę i odprowadzanie ścieków:

- a) przedstawienie projektu uchwały – przedstawia Sekretarz Gminy,

- b) opinie komisji,
  - c) dyskusja,
  - d) głosowanie.
- XXVI. Podjęcie uchwały w sprawie wniesienia skargi na rozstrzygnięcie nadzorcze:
- a) przedstawienie projektu uchwały – przedstawia Sekretarz Gminy,
  - b) opinie komisji,
  - c) dyskusja,
  - d) głosowanie.
- XXVII. Podjęcie uchwały w sprawie powołania Komisji Rewizyjnej:
- a) przedstawienie projektu uchwały – przedstawia Sekretarz Gminy,
  - b) opinie komisji,
  - c) zgłaszanie kandydatów,
  - d) głosowanie.
- XXVIII. Podjęcie uchwały w sprawie sprzedaży w drodze bezprzetargowej nieruchomości oddanej w użytkowanie wieczyste na rzecz jej użytkownika wieczystego :
- a) przedstawienie projektu uchwały – przedstawia Sekretarz Gminy,
  - b) opinie komisji,
  - c) dyskusja,
  - d) głosowanie.
- XXIX. Raport z wykonania i efektów realizacji Gminnego Programu Przeciwdziałania Narkomanii w 2010 roku.
- XXX. Interpelacje, zapytania, odpowiedzi na interpelacje i zapytania radnych.
- XXXI. Wolne wnioski.
- XXXII. Ustalenie terminu VI Sesji Rady Gminy Widuchowa.
- XXXIII. Zamknięcie obrad.

Załącznik Nr 4  
do Protokołu Nr V / 2011  
z V Sesji Rady Gminy Widuchowa  
w dniu 28 lutego 2011 r.

UCHWAŁA Nr V/18/2011  
RADY GMINY WIDUCHOWA  
z dnia 28 lutego 2011 roku

w sprawie zatwierdzenia Planu Odnowy Miejscowości Bolkowice na lata 2010 - 2017.

Na podstawie art. 18 ust.2 pkt 6 ustawy z dnia 8 marca 1990 r. o samorządzie gminnym ( Dz. U. z 2001 r. Nr 142, poz.1591 ,z 2002 r. Nr 23 , poz.220, Nr 62 , poz.558 , Nr 113, poz.984,Nr 153,poz.1271, Nr 214,poz.1806 z 2003 r. Dz.U. Nr 80 ,poz.717 , Dz.U. Nr 162,poz.1568, z 2004 r. Nr 102 ,poz.1055, nr 116,poz.1203 , z 2005 r. Nr 172 poz. 1441, Nr 175, poz.1457 , z 2006 r. Nr 17,poz. 128 , Nr 181,poz.1337 , z 2007 r. Nr 48,poz.327, Nr 138 , poz. 974 , Nr 173 ,poz.1218, z 2008 r. Nr 180 , poz.1111 , Nr 223 , poz. 1458 , z 2009 r. Nr 52 , poz. 420 , Nr 157, poz.1241,z 2010 r. Nr 28, poz.142 i 146, Nr 40, poz.230, Nr 106 , poz. 675) Rada Gminy Widuchowa uchwala, co następuje :

§ 1. Zatwierdza się Plan Odnowy Miejscowości Bolkowice na lata 2010 – 2017 przyjęty Uchwałą Nr 1 Zebrania Wiejskiego w Bolkowicach z dnia 17 lutego 2011 roku stanowiący załącznik do niniejszej uchwały.

§ 2. Wykonanie uchwały powierza się Wójtowi Gminy Widuchowa.

§ 3. Traci moc Uchwała Nr XIV/142/2008 Rady Gminy Widuchowa z dnia 29 maja 2008 roku w sprawie zatwierdzenia Planu Odnowy Miejscowości Bolkowice na lata 2007- 2015.

§ 4. Uchwała wchodzi w życie z dniem podjęcia.

PRZEWODNICZĄCY  
RADY GMINY

Józefa Juczyszyn

Uzasadnienie do Uchwały Nr V/18/2011  
Rady Gminy Widuchowa  
z dnia 28 lutego 2011 r.

Wólka

Plan Odnowy Miejscowości jest jednym z najważniejszych elementów odnowy wsi, jej rozwoju oraz poprawy warunków pracy i życia mieszkańców. Sporządzenie i uchwalenie takiego dokumentu stanowi niezbędny warunek przy aplikowaniu o środki finansowe w ramach „Programu Rozwoju Obszarów Wiejskich na lata 2007-2015” działanie „Odnowa i rozwój wsi”.

Celem działania „Odnowa i rozwój wsi” jest poprawa jakości życia na obszarach wiejskich poprzez zaspokojenie potrzeb społecznych i kulturalnych mieszkańców wsi oraz promowanie obszarów wiejskich. Działanie umożliwi rozwój tożsamości społeczności wiejskiej, zachowanie dziedzictwa kulturowego i specyfikacji obszarów wiejskich oraz wpłynie na wzrost ich atrakcyjności turystycznej i inwestycyjnej.

Załącznik do Uchwały Nr V/18/2011  
Rady Gminy Widuchowa  
z dnia 28 lutego 2011 r.

# Plan Odnowy Miejscowości Bolkowice na lata 2010 – 2017 Gmina Widuchowa



**Szczecin, grudzień 2010r.**

Dokument wykonała firma:

**ECD Europejskie Centrum Doradcze, Dariusz Klityński**

Oddział Poznań  
ul. Stefana Batorego 82a/4  
60-687 Poznań  
tel.: (61) 82 17 402  
fax. (61) 64 21 506

Oddział Szczecin  
ul. Bohaterów Warszawy 34/35  
70-340 Szczecin  
tel.: (91) 48 44 000  
fax. (91) 88 60 005

e-mail: [biuro@ecd.az.pl](mailto:biuro@ecd.az.pl), [www.ecd.az.pl](http://www.ecd.az.pl)  
mobil: 501 017 281





## Spis treści

<b>Spis treści</b> .....	<b>2</b>
<b>1. Wstęp</b> .....	<b>3</b>
<b>2. Charakterystyka miejscowości, w której będzie realizowana operacja</b> .....	<b>5</b>
2.1. Położenie .....	5
2.2. Historia i teraźniejszość .....	6
2.3. Określenie przestrzennej struktury miejscowości.....	7
<b>3. Inwentaryzacja zasobów służących odnowie miejscowości</b> .....	<b>8</b>
3.1. Inwentaryzacja zasobów społecznych .....	8
3.1.1. Ludność .....	8
3.1.2. Szkolnictwo .....	10
3.1.3. Obsługa ludności .....	10
3.2. Inwentaryzacja zasobów technicznych .....	11
3.2.1. Drogi .....	12
3.2.2. Gazyfikacja.....	12
3.2.3. Wodociągi i kanalizacja .....	12
3.2.4. Gospodarka odpadami .....	13
3.2.5. Telefonizacja i Internet .....	13
3.2.6. Ciepłownictwo i energetyka.....	13
<b>4. Ocena mocnych i słabych stron miejscowości, w której będzie realizowana operacja</b> .....	<b>15</b>
<b>5. Opis i charakterystyka obszarów o szczególnym znaczeniu dla zaspokojenia potrzeb mieszkańców, sprzyjających nawiązywaniu kontaktów społecznych, ze względu na ich położenie oraz cechy funkcjonalno – przestrzenne</b> .....	<b>16</b>
<b>6. Wizja rozwoju wsi Bolkowice – cel nadrzędny</b> .....	<b>16</b>
<b>7. Arkusz planowania długoterminowego</b> .....	<b>17</b>
7.1. Poprawa wizerunku centrum miejscowości.....	17
7.2. Rozwój infrastruktury na terenie miejscowości .....	17
7.3. Podniesienie jakości kapitału ludzkiego wśród młodzieży i dorosłych.....	17
7.4. Rozwój zaplecza sportowego w celu rozwoju sportu na poziomie lokalnym i regionalnym ...	18
<b>8. Arkusz planowania krótkoterminowego</b> .....	<b>18</b>
<b>9. Opis planowanych zadań inwestycyjnych i przedsięwzięć aktywizujących społeczność lokalną w okresie, co najmniej 7 lat od przyjęcia Planu Odnowy Miejscowości, w kolejności wynikających z przyjętych priorytetów rozwoju miejscowości, z podaniem szacunkowych kosztów ich realizacji</b> .....	<b>18</b>
<b>10. Zarządzanie</b> .....	<b>22</b>
<b>11. Zgodność Planu Odnowy Miejscowości z dokumentami wyższego rzędu</b> .....	<b>22</b>



## 1. Wstęp

Rozwój i odnowa obszarów wiejskich to jedno z kluczowych wyzwań, jakie stoją przed Polską w okresie integracji z Unią Europejską. Zasadniczym jej celem jest wzmocnienie działań służących zmniejszaniu istniejących dysproporcji i różnic w poziomie rozwoju obszarów wiejskich w stosunku do terenów miejskich. Plan Odnowy Miejscowości jest jednym z najważniejszych elementów odnowy wsi, jej rozwoju oraz poprawy warunków pracy i życia mieszkańców. Sporządzenie i uchwalenie takiego dokumentu stanowi niezbędny warunek przy aplikowaniu o środki finansowe w ramach „Programu Rozwoju Obszarów Wiejskich 2007-2013” działanie „Odnowa i rozwój wsi”, jak przy innych funduszach z UE stanowić będzie wytyczne dla władz Gminy Widuchowa przy opracowaniu kierunków rozwoju miejscowości Bolkowice. Celem działania „Odnowa i rozwój wsi” jest poprawa jakości życia na obszarach wiejskich poprzez zaspokojenie potrzeb społecznych i kulturalnych mieszkańców wsi oraz promowanie obszarów wiejskich. Działanie umożliwi rozwój tożsamości społeczności wiejskiej, zachowanie dziedzictwa kulturowego i specyfiki obszarów wiejskich oraz wpłynie na wzrost ich atrakcyjności turystycznej i inwestycyjnej.

W ramach działania pomocą finansową zostaną objęte projekty dotyczące:

1. budowy, przebudowy, remontu lub wyposażenia obiektów:
  - a) pełniących funkcje publiczne, społeczno-kulturalne, rekreacyjne i sportowe,
  - b) służących promocji obszarów wiejskich, w tym propagowaniu i zachowaniu dziedzictwa historycznego, tradycji, sztuki oraz kultury,
2. kształtowania obszaru przestrzeni publicznej;
3. budowy remontu lub przebudowy infrastruktury związanej z rozwojem funkcji turystycznych, sportowych lub społeczno-kulturalnych;
4. zakupu obiektów charakterystycznych dla tradycji budownictwa w danym regionie, w tym budynków będących zabytkami, z przeznaczeniem na cele publiczne;
5. odnawiania, eksponowania lub konserwacji lokalnych pomników historycznych, budynków będących zabytkami lub miejsc pamięci;
6. kultywowania tradycji społeczności lokalnej oraz tradycyjnych zawodów.

Obszarem realizacji Planu Odnowy Miejscowości Bolkowice jest obszar tej miejscowości.

Niniejsze opracowanie zawiera charakterystykę miejscowości, inwentaryzację zasobów służącą ujęciu stanu rzeczywistego, analizę SWOT, czyli mocne i słabe strony miejscowości, planowane kierunki rozwoju, przedsięwzięcia wraz z szacunkowym kosztorysem i harmonogramem działań.



Plan Odnowy Miejscowości to dokument, który określa strategię działań w sferze społeczno-gospodarczej na lata 2010-2017. Podstawą opracowania planu jest Plan Rozwoju Lokalnego Gminy Widuchowa na lata 2007 – 2015 i Strategia Rozwoju Gminy Widuchowa na lata 2007 -2015.

Niniejszy plan jest planem otwartym stwarzającym możliwość aktualizacji w zależności od potrzeb społecznych i uwarunkowań finansowych. Oznacza to, że mogą być dopisywane nowe zadania, a także to, że może zmienić się kolejność ich realizacji w zależności od uruchomienia i dostępu do funduszy UE. Uwarunkowania Planu Odnowy Miejscowości polegają na tym, że ma on zdecentralizowany, lokalny charakter, obejmuje ograniczony teren jednej miejscowości i przygotowywany jest (przy udziale przedstawicieli gminy) z inicjatywy i przez mieszkańców miejscowości.

Specyfika planu polega na tym, że jest on ukierunkowany na zagadnienia cywilizacyjno-kulturowe, koncentruje się na prostych, lokalnych przedsięwzięciach, które prowadzić mają do poprawy standardu i jakości życia mieszkańców. Ma mniej pro-gospodarczy, a bardziej pro-społeczny i pro-kulturowy charakter. I dzięki temu może stanowić doskonale uzupełnienie strategii rozwoju całej gminy, która zazwyczaj koncentruje się na zagadnieniach infrastrukturalnych i gospodarczych.

Celem planu jest podtrzymanie lub odtworzenie atrakcyjności wsi jako miejsca zamieszkania i zaplanowanie oraz przeprowadzenie tego w sposób dostępny, oczekiwany i popierany oraz wykonalny dla lokalnej społeczności. Jest to szczególnie ważne w dzisiejszej sytuacji, gdy miasta oferują konkurencyjną alternatywę zamieszkania, a rolnictwo traci swą atrakcyjność jako źródło utrzymania, co prowadzi m.in. do migracji młodych ludzi, szczególnie tych lepiej wykształconych ze wsi do miasta.

Idea odnowy wsi wyrasta z przekonania, że odnowiona, doinwestowana i ożywiona kulturowo wieś odzyska swoją atrakcyjność jako miejsce zamieszkania, zapewni swoim mieszkańcom godziwy standard i jakość życia oraz zdoła zatrzymać młodzież na miejscu. Nie jako „mini-miasto”, wysoko zurbanizowana i konkurująca z ośrodkami miejskimi bogactwem oferty, ale właśnie jako „nowa wieś”, nowoczesna, lecz ceniąca i zachowująca swój wiejski charakter i kulturową specyfikę.

Plan Odnowy ma więc charakter „planu małych kroków”, ale w kierunku wielkich celów. Małych kroków, które podejmowane przez mieszkańców przy finansowym i organizacyjnym wsparciu gminy doprowadzić mają do trwałej poprawy miejscowych warunków życia.

Korzyści wynikające z posiadania Planu Odnowy:

1. Plan umożliwi efektywne gospodarowanie zasobami takimi, jak środowisko, ludzie, infrastruktura i środki finansowe.
2. Zapisanie tego procesu w formie dokumentu umożliwia stałą ocenę postępów i korygowanie błędów przez wszystkich członków społeczności lokalnej.
3. Dokument umożliwi zaangażowanie władz lokalnych oraz mieszkańców w planowanie swojej przyszłości. Uwzględnienie różnych opinii, pomysłów i koncepcji często wymaga consensusu.



Osiągnięty na drodze otwartej dyskusji pozwala na wypracowanie strategii, z którą będzie identyfikowała się społeczność lokalna.

4. Tworzenie Planu Odnowy sprzyja realistycznej ocenie mocnych i słabych stron miejscowości a przez to przyjrzenie się możliwościom oraz potencjalnym problemom, które mogą się pojawić w przyszłości. W ten sposób można uniknąć wielu trudności.

Podstawą tworzenia Planu Odnowy jest zdanie sobie sprawy z lokalnych zasobów i potencjałów, zmobilizowanie ich, zainwestowanie w rozwój i stworzenie systemu działań partnerskich tak, aby uzyskać efekt żywiołowego przyrastania inicjatyw i kumulowania się ich skutków. Projekt wprowadzonych do Planu zadań powstał w oparciu o wytyczne środowiska lokalnego i konsultacji społecznych.

## 2. Charakterystyka miejscowości, w której będzie realizowana operacja

### 2.1. Położenie

Gmina Widuchowa położona jest w zachodniej części województwa zachodniopomorskiego, w środkowo – zachodniej części powiatu gryfińskiego. Graniczy ona od strony północnej z gminą Gryfino, od strony wschodniej z gminą Banie, od strony południowej z gminą Chojna, natomiast od strony zachodniej przez rzekę Odrę z Republiką Federalną Niemiec. Jest jedną ze 114 gmin województwa. Gmina zajmuje powierzchnię 210 km<sup>2</sup>. W skład gminy wchodzi 14 jednostek osadniczych.

Siedzibą gminy jest miejscowość Widuchowa – (położenie geograficzne N 53°07' E 14°22'), która liczy 1377 mieszkańców. Ogółem liczba mieszkańców zamieszkujących gminę Widuchowa wynosi 5542 (stan na koniec roku 2009). Do najważniejszych szlaków komunikacyjnych przechodzących przez teren gminy należą: droga krajowa nr 31, droga wojewódzka nr 122 oraz zelektryfikowana linia kolei normalnotorowej relacji Kostrzyn – Szczecin. Zgodnie z podziałem Polski na mezoregiony fizycznogeograficzne wg Kondrackiego obszar gminy leży w zasięgu prowincji Niż Środkoeuropejski i podprowincji Północno – Bałtyckie. Teren gminy leży w granicach makroregionu Północno – Bałtyckie oraz makroregionu Pojezierze Zachodniopomorskie. W skład pierwszego makroregionu wchodzi część mezoregionu Doliny Dolnej Odry oraz niewielki skrawek Równiny Wełtyńskiej, natomiast w skład drugiego makroregionu wchodzi północno – zachodnia część Pojezierza Myśliborskiego.

**Bolkowice** – niewielka wieś sołecka położona jest w zachodniej części gminy Widuchowa, przy drodze powiatowej relacji – Widuchowa – Lubicz. Miejscowość według danych na koniec 2009 roku liczyła 145 mieszkańców. Wieś Bolkowice znajduje się w odległości 5 km od Widuchowej (stolica gminy), 22 km od



Gryfina (stolica powiatu), 50 km od Szczecina (stolica województwa), 35 km do Pyrzyc, 193 km do Koszalina, 87 km do Gorzowa Wielkopolskiego, 221 km od Poznania, 546 km od Warszawy.

Współrzędne geograficzne wsi Bolkowice wg GPS wynoszą 53.13243°N, 14.45603°E

## 2.2. Historia i teraźniejszość

**Bolkowice** – pierwotnie był to przysiółek widuchowskiej domeny państwowej leżący przy drodze do Lubicza. Założono go w 1788 r. i nazwano Wilhelmsfelde na cześć króla pruskiego Fryderyka Wilhelma



II. W połowie XIX w. mieszkało tu 112 mieszkańców z 1855 morgami ziemi. W 1810 r. Bolkowice zostały zastawione zarządcy domeny Schmidtowi a od 1931 r. rotmistrzowi v. Blankensee. W miejscowości warto zobaczyć: modernistyczny dwór z pocz. XX w. wraz z cmentarzem, folwark oraz park dworski a w nim min. dwa stawy, dęby szypułkowe, lipę srebrzystą, kasztan dwupienny (obwód 230/320

cm) - jeden z największych w Polsce.

Obiekty wpisane do rejestru zabytków we wsi Bolkowice:

Obiekt	nr rejestru	data wpisania do rejestru	nr decyzji
pałac	1270	1994-11-30	PSOZ/Sz-n/5340/159/94
park dworski	1270	1994-11-30	PSOZ/Sz-n/5340/159/94

*źródło: Rejestr Zabytków Województwa Zachodniopomorskiego*

**Ważnymi obiektami istniejącymi dziś na terenie miejscowości Bolkowice są:**

- a) Kościół
- b) Plac zabaw
- c) Przystanek autobusowy
- d) Świetlica wiejska
- e) Pałac
- f) Folwark
- g) Park



Zestawienie wartości kulturowych miejscowości Bolkowice prezentuje poniższa tabela:

Obiekt	miejscowość Bolkowice
Kościół	Tak
Kaplica	Nie
pałac, dwór, ew. ruiny	Tak
Zabudowa przemysłowa	Nie
zabudowa komunalna	Tak
Zabudowa gospodarcza	Tak
Parki	Tak
pomniki przyrody	Nie
Cmentarz	Tak
stanowiska archeologiczne	Nie
Mury	Tak
obiekty wpisane lub planowane do wpisu do rejestru zabytków	Tak

*źródło: opracowanie własne*

### 2.3. Określenie przestrzennej struktury miejscowości

#### a) Dominanta przestrzenna

W Bolkowicach dominantę stanowi modernistyczny pałac z przełomu XIX i XX w. wraz z zabudową



folwarczną. Do pałacu przylega park krajobrazowy ozdobiony dwoma stawami. Wśród drzew rosnących na terenie parku na uwagę zasługują min. okazałe dęby szypułkowe, lipa srebrzysta oraz jeden z największych kasztanowców dwupiennych w Polsce. Z zespołem dworsko-parkowym sąsiaduje stary poniemiecki cmentarz. Obszar obejmujący dwór, folwark oraz park skupia w sobie najpotężniejsze

budowle na terenie wsi.

#### a) Otwarte przestrzenie wspólne

Na terenie miejscowości Bolkowice nie istnieje rynek czy deptak. Jednak za przestrzeń wspólną może lokalnie uchodzić jeden z najstarszych na terenie ziemi gryfińskiej założeń parkowych. Do przestrzeni wspólnych zalicza się także lokalny plac zabaw.

#### b) Elementy charakterystyczne dla danej miejscowości.

- Zabytkowy pałac

Na terenie wsi Bolkowice znajduje się bardzo interesujący, zabytkowy pałac oraz park (nr rejestru zabytków 1270). Ceglana konstrukcja piętrowego obiektu jest wybudowana na kamiennej podmurówce.

- Zabytkowy park



Park dworski jest ciekawie skomponowany, skupiają uwagę w nim min. dwa stawy oraz bardzo interesujące drzewostany. Do najbardziej wartościowych należą między innymi dęby szypułkowe, lipa srebrzysta oraz kasztan dwupienny (obwód 230/320 cm) - jeden z największych w Polsce.

### 3. Inwentaryzacja zasobów służących odnowie miejscowości

#### 3.1. Inwentaryzacja zasobów społecznych

##### 3.1.1. Ludność

Bolkowice to nieduża wieś sołecka położona w Gminie Widuchowa, przez którą przebiega droga powiatowa relacji – Widuchowa – Lubicz Na podstawie danych pochodzących z ewidencji ludności Urzędu Gminy Widuchowa, w 2010 roku miejscowa populacja liczy 147 osób, natomiast wg stanu na dzień 31.12.2009r. miejscowość zamieszkiwało 145 mieszkańców.

Tabela przedstawia zmiany demograficzne w miejscowości Bolkowice w ciągu ostatnich 5 lat.

lata	2005	2006	2007	2008	2009	2010
liczba ludności	139	139	141	142	145	147

*źródło danych:* dane z Urzędu Gminy Widuchowa

Spółeczność ta charakteryzuje się wysokim zróżnicowaniem wiekowym. Także struktura zawodowa nie jest jednorodna. Wynika to z jednej strony z rolniczego charakteru miejscowości, o którym decyduje starsza część społeczeństwa, z drugiej strony zaś młodszy rezygnują z pracy na roli na rzecz innych form zatrudnienia, które uzyskują w okolicznych zakładach pracy oraz prywatnych firmach, ze szczególnym uwzględnieniem miasta Gryfino i Szczecin. W efekcie na terenie wsi Bolkowice przetrwało tylko jedno gospodarstwo rolne powyżej 15 ha.

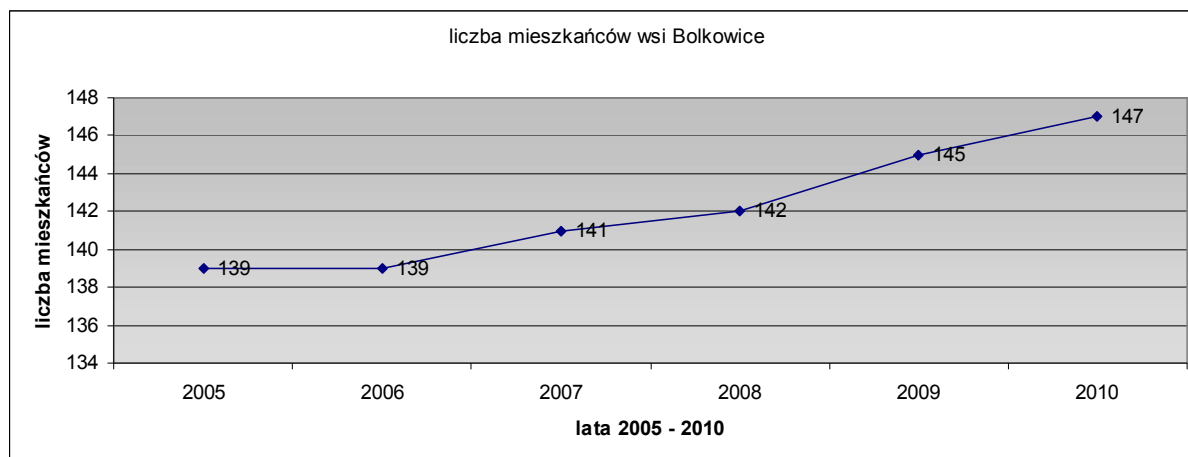
Źródłem utrzymania mieszkańców Bolkowic jest praca w sferze produkcyjno- usługowej, renty, zasiłki dla bezrobotnych, zasiłki pomocy społecznej. Dane liczbowe wskazują na wzrost mieszkańców w latach 2005 – 2010. Zachętą do zamieszkiwania na terenie Bolkowic jest dobre skomunikowanie oraz niewielka odległość do większych ośrodków. Nie bez znaczenia jest także niższa cena nieruchomości, niż przykładowo w pobliskim Gryfinie.

Należy dodać, że umownie po 1989 roku demografia jest zawsze obciążona ryzykiem popełnienia relatywnie dużego błędu. Przyczyną jest zaniedbywanie obowiązku meldunkowego wynikającego z „Ustawy o ewidencji ludności i dowodach osobistych”.

W przypadku wsi Bolkowice zmiany nierejestrowane mają prawdopodobnie charakter czasowy, nierzutujący na obraz demografii trwałej.



Tabela przedstawia wzrost ludności wsi Bolkowice w latach 2005 – 2010.



źródło danych: dane z Urzędu Gminy Widuchowa

Dodatkowo założyć należy nierejestrowane migracje młodzieży do większych ośrodków, spowodowane edukacją oraz poszukiwaniem szans na rozwój zawodowy. W przeciwieństwie do migracji zarobkowej pojedynczych członków rodzin, która ma charakter z reguły czasowy, migracje młodzieży zwykle mają charakter ostateczny.

**Na terenie Gminy Widuchowa wskaźnik bezrobocia kształtuje się na poziomie 11,7 % i jest o 1,1 % wyższy niż średnia w Powiecie Gryfińskim.**

Zestawienie osób bezrobotnych na tle Powiatu Gryfińskiego. Stan na miesiąc grudzień 2010r.:

bezrobotni wg gmin					
Miasto / Gmina	ogółem		zamieszkali na wsi		wskaźnik bezrobocia
	Razem	kobiety	razem	Kobiety	
G Banie	491	262	491	262	11,8%
G Stare Czarnowo	193	112	193	112	7,6%
<b>G Widuchowa</b>	<b>421</b>	<b>232</b>	<b>421</b>	<b>232</b>	<b>11,7%</b>
MG Cedynia	406	196	261	131	14,4%
MG Chojna	1247	654	734	384	13,5%
MG Gryfino	1640	865	653	381	7,7%
MG Mieszkowice	543	282	293	160	11,5%
MG Moryń	383	193	278	147	13,2%
MG Trzcińsko Zdrój	481	242	286	160	13,8%
Powiat Gryfiński	5805	3038	3610	1969	10,6%

źródło: dane z Wojewódzkiego Urzędu Pracy w Szczecinie





### 3.1.2 Szkolnictwo

Ustawa o systemie oświaty nałożyła na gminy obowiązek prowadzenia przedszkoli, klas zerowych oraz szkół podstawowych i gimnazjum. Obowiązek ten gmina realizuje jako zadanie własne o charakterze obligatoryjnym wynikającym z ustawy o samorządzie gminnym. Na terenie Gminy Widuchowa położone są 3 placówki oświatowe: 1 przedszkole (Widuchowa), 1 szkoła podstawowa (Krzywin) oraz Zespół Szkół w Widuchowej przy ul. Barnima III/1, w którym mieści się Szkoła Podstawowa i Gimnazjum Publiczne. W chwili obecnej ok. 170 dzieci w wieku szkolnym uczęszcza do Szkoły Podstawowej w Krzywiniu, zaś do Zespołu Szkół uczęszcza ponad 506. Większość uczniów ze szkół podstawowych i Zespołu Szkół jest dowożona autobusem do szkół. Przy SP Krzywin prowadzony jest oddział przedszkolny dla dzieci w wieku 5-6 letnich.

Na terenie wsi Bolkowice nie istnieje żadna placówka oświatowa. Dzieci z tej miejscowości dowożone są do Szkół umiejscowionych w Widuchowej bądź Krzywiniu.

### 3.1.3 Obsługa ludności

W Bolkowicach brak jest dobrze rozwiniętej obsługi mieszkańców. Dla spełnienia potrzeb ludności różnego rodzaju instytucje publiczne działają w pobliskiej Widuchowej. Odległość wsi od siedziby gminy, służb bezpieczeństwa, urzędu pocztowego, apteki, gimnazjum, podstawowej opieki zdrowotnej, szkoły podstawowej wynosi 5 km. Na terenie miejscowości istnieje, świetlica wiejska, kościół, cmentarz i punkt handlowy. W gminie Widuchowa funkcjonują dwie przychodnie rodzinne w Widuchowej i Krzywiniu, są oddziałami Niepublicznego Zakładu Opieki Zdrowotnej Przychodni Rodzinnej w Mieszkowicach. To właśnie z usług przychodni w Widuchowej korzystają mieszkańcy Bolkowic. Chcąc skorzystać ze specjalistycznej opieki medycznej mieszkańcy muszą dojeżdżać do Gryfina lub Szczecina. Bolkowice są wsią sołecką. W Bolkowicach funkcjonuje także Rada Sołecka. Mieszkańcy wsi w sprawach administracyjnych wg właściwości miejscowej kierują się do Urzędu Gminy Widuchowa. Urząd Wójta Gminy sprawuje obecnie Pan Michał Lidwin.

Większość placówek kulturalnych koncentruje się we wsi Widuchowa. Na pozostałych obszarach wiejskich oferta ta jest niewystarczająca. Panuje powszechne odczucie, że w okresie ostatnich lat zmalał poziom uczestnictwa społeczności gminy w życiu kulturalnym. Należy wziąć pod uwagę fakt, że zmienił się model uczestnictwa w kulturze. Dlatego też priorytetem w dziedzinie kultury powinno być z jednej strony wykorzystanie potencjału kulturalnego Gminy dla jej promocji wewnątrz, a z drugiej strony wykorzystanie potencjału kulturalnego Gminy dla jej promocji na zewnątrz, poprzez wzmocnienie istniejących i pobudzenie nowych potrzeb kulturalnych wśród jego mieszkańców.

Na terenie miejscowości Bolkowice istnieje **świetlica wiejska**, wyremontowana nakładem środków finansowych pochodzących z budżetu Gminy Widuchowa. W ramach codziennej działalności prowadzonej przez gminę znajdują się następujące imprezy o charakterze stałym: Jarmark



Widuchowski, Święto Kapusty, Dożynki Gminne, Dni Integracji Osób Niepełnosprawnych, Ekojarmark, Festiwal Zuzia i Piosenki Angielskiej, uroczyste spotkanie Emerytów, Rencistów i Inwalidów w Widuchowej, Dzień Babci i Dziadka, Ferie z piosenką, kilka imprez lokalnych; np. spotkania wigilijne, Dzień Matki, wyjazdy autokarowe, rowerowe, zajęcia w okresie wakacyjnym, Dzień Niepodległości, Krzywińska Liga Biegów Przelajowych. Gminna Biblioteka Publiczna w Widuchowej od września 2000 roku działa w Zespole Szkół w Widuchowej i jest placówką skomputeryzowaną. Biblioteka nie jest jednak powiązana ze szkołą posiada odrębny budżet. Od 01 stycznia 2006r. biblioteka jest Instytucją Kultury. W Bolkowicach nie działa żaden klub sportowy.

### 3.2 Inwentaryzacja zasobów technicznych

W skład infrastruktury technicznej gminy wchodzi wszelkiego rodzaju sieci, uzbrojenia terenu tworzące funkcjonalną, spójną całość. Istotnym czynnikiem jest również stan układu komunikacyjnego w układzie urbanistycznym. Rolnictwo odgrywa małą rolę dla mieszkańców Bolkowic. Na obszarze miejscowości znajduje się tylko jedno gospodarstwo rolne.

Większość mieszkańców Bolkowic dojeżdża do pracy do Szczecina czy Gryfina. Struktura gospodarstw rolnych we wsi Bolkowice, stan na 2010 rok:

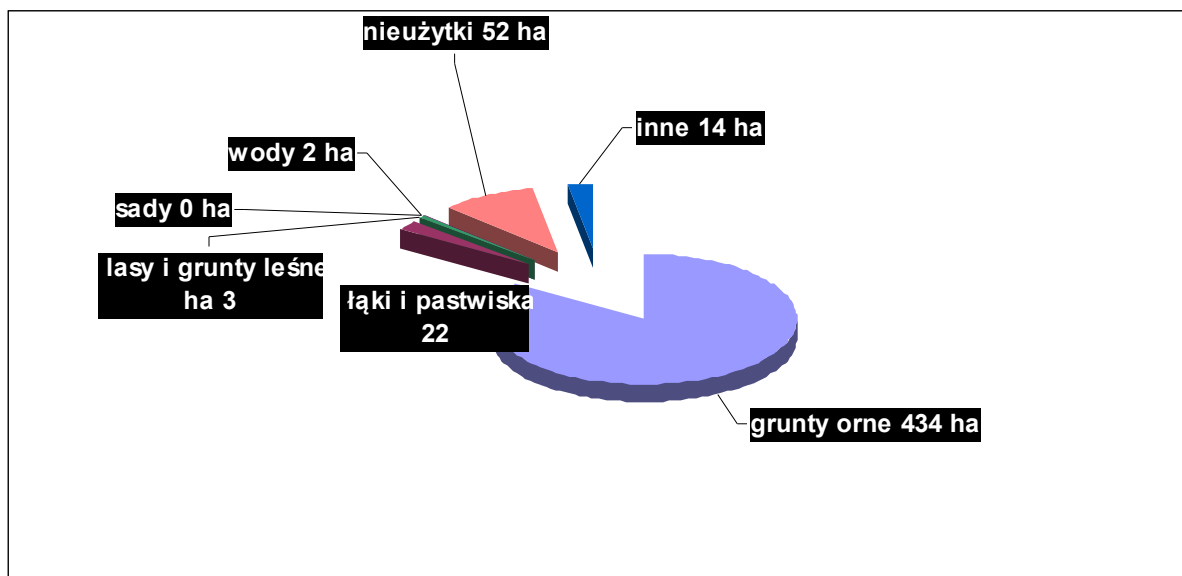
Powierzchnia	liczba gospodarstw rolnych
od 1 do 2 ha	-
2 – 5 ha	-
5 – 7 ha	-
7 – 10 ha	-
10 – 15 ha	-
powyżej 15	1
<b>Razem</b>	<b>1</b>

Źródło: Urząd Gminy Widuchowa

We wsi Bolkowice istnieje tylko jedno gospodarstwo rolne (powierzchnia powyżej 15 ha). Dominują gleby klas bonitacyjnych IIIa, III b.

Miejscowość zajmuje obszar około 528 ha, w tym

- użytki rolne ok. 434 ha,
- łąki ok. 12,6 ha
- lasy i grunty leśne ok. 3,2 ha
- wody ok. 1,7 ha
- grunty pod zabudowaniami ok. 14,5 ha
- nieużytki ok. 52 ha
- i inne.



Źródło: Urząd Gminy Widuchowa

### 3.2.1. Drogi

Gmina Widuchowa położona jest w środkowozachodniej części województwa, w bliskiej odległości od granicy państwowej z Niemcami. Powiązania z terenami województwa i kraju zapewniają drogi krajowe, wojewódzkie i powiatowe stanowiące szkielet układu drogowego, w tym: drogi krajowe- 18,58 km, drogi wojewódzkie – 19,76 km, drogi powiatowe – 40,06 km. Szkielet układu drogowego stanowią również drogi gminne o długości 32,469 km. Stan dróg powiatowych i gminnych jest niezadowolający – zniszczona nawierzchnia tych dróg, brak utwardzenia i źle utrzymane pobocza powodują ich okresową nieprzejezdną. Położenie w stosunku do tras komunikacyjnych miejscowości Bolkowice, przy drodze powiatowej relacji – Widuchowa – Lubicz.

Połączenia komunikacyjne zapewnia PKS. Odległość drogowa do ośrodka gminnego wynosi 5 km.

### 3.2.2 Gazyfikacja

Miejscowość Bolkowice korzysta wyłącznie z gazu płynnego w butlach – propan – butan. Zaopatrzenie miejscowości gminy w gaz z sieci uwarunkowane jest realizacją wojewódzkiego programu gazyfikacji.

### 3.2.3 Wodociągi i kanalizacja

Blisko 100% obszaru gminy jest zwodociągowane. Brak natomiast dostatecznej infrastruktury służącej odprowadzaniu zanieczyszczeń komunalnych. Na terenie gminy znajduje się 7 stacji uzdatniania wody w miejscowościach Widuchowa, Krzywin, Ognica, Czarnówko, Żelechowo, Bolkowice, Rynica.

Łączna długość sieci wodociągowej wynosi 57,1 km. Administratorem wodociągów jest Zakład Gospodarki Komunalnej w Widuchowej. Wodociągu zbiorowego nie posiadają wsie Kiełbice i Wilcze.

Mieszkańcy tych wsi czerpią wodę ze studni przyzagrodowych. Obecnie gmina realizuje dwie inwestycje wodociągowe dotyczące właśnie wsi Kiełbice i Wilcze o łącznej wartości przekraczającej 3 mln zł.



Zasięg obsługi gminy siecią kanalizacyjną jest znacznie niższy od obsługi siecią wodociągową i wynosi zaledwie około 20 % w stosunku do potrzeb (około 11 km na terenie całej gminy). W Bolkowicach brak jest systemu kanalizacyjnego. Ścieki gromadzone są w zbiornikach bezodpływowych – szambach. Wiele gospodarstw ma nieuporządkowaną gospodarke ściekową. Ścieki nie oczyszczone wywożone są bezpośrednio na pola lub zrucane bezpośrednio do gruntu lub okolicznych rowów.

#### **3.2.4 Gospodarka odpadami**

System gospodarki odpadami komunalnymi ograniczony jest do zbierania odpadów komunalnych gromadzonych selektywnie i nieselektywnie. Odpady zbierane nieselektywnie kierowane są do unieszkodliwienia na składowiskach odpadów, zaś odpady zbierane selektywnie przekazywane do odzysku i recyklingu poza teren gminy. Zadania z zakresu zbierania odpadów komunalnych realizowane są przez Zakład Gospodarki Komunalnej w Widuchowej posiadający stosowne zezwolenie. Zbieranie odpadów komunalnych gromadzonych nieselektywnie prowadzone jest metodą „odbioru bezpośredniego” oraz metodą „donoszenia”. Firma „JUMAR” i Zakład Gospodarki Komunalnej obsługują łącznie ok. 95% mieszkańców gminy.

Po zamknięciu wysypiska w Dębogórze śmieci (także z Bolkowic) wywożone są na składowisko odpadów w miejscowości Gryfino Wschód gdzie są unieszkodliwiane. Odpady komunalne zbiera również przedsiębiorstwo JUMAR, który zabiera odpady selektywne (szkło i PET).

#### **3.2.5 Telefonizacja i Internet**

Gmina obsługiwana jest przez 3 centrale telefoniczne, zlokalizowane w Widuchowej, Krzywiniu i Żelechowie. W ostatnich latach położono linie światłowodową od Gryfina do Nawodnej. Jej trasa przebiega południkowo przez teren gminy Widuchowa i obejmuje Dębogórę, Widuchową, Krzywinię, Rynicę i Lubicz. Inwestycja ta umożliwi swobodny dostęp do Internetu. Na terenie gminy znajduje się również 7 stacji telefonii komórkowej GSM: Plus, Era oraz Orange.

#### **3.2.6 Ciepłownictwo i energetyka**

Na obszarze gminy nie funkcjonuje sieć ciepłownicza, dominuje system lokalnych źródeł ciepła ogrzewających obiekty, w które są wbudowane lub ogrzewające obiekty sąsiadujące. Do ogrzewania stosuje się zarówno paliwa stałe, jak i płynne. Nie przewiduje się realizacji systemów ciepłowniczych zdalaczynnych, obejmujących całość lub część miejscowości. Przyjmuje się ogrzewanie urządzeniami lokalnymi wbudowanymi; zasilającymi w zasadzie obiekty leżące na jednej posesji. Ewentualne wspólne źródła ciepła mogą obejmować kilka posesji sąsiadujących. Rodzaj ogrzewania zależy od relacji kosztów pomiędzy różnymi nośnikami energii. Należy zapewnić przestrzenne możliwości korzystania z każdego rodzaju paliwa [paliwa stałe, oleje opałowe, gaz ziemny, gaz płynny, energia elektryczna, biogaz], według decyzji odbiorców opartych o własne kalkulacje ekonomiczne. Należy preferować



stosowanie paliw niskozasiarczonych, korzystanie ze źródeł niekonwencjonalnych, ekologicznych oraz odchodzenie od stosowania paliw stałych.

W gminie Widuchowa zapotrzebowanie na energię ciepłą w około 80% pokrywane jest z palenisk indywidualnych i w około 20% z kotłowni lokalnych. Funkcjonujące kotłownie są w głównej mierze opalane węglem, koksem i miałem węglowym. Na terenie gminy znajduje się 11 lokalnych ciepłowni dostarczających energię do indywidualnych odbiorców, głównie na terenie miejscowości Widuchowa. Jak dotąd w strukturze użytkowania paliw energetycznych na terenie gminy, gaz ziemny pełni rolę pomniejszą, jednak jego wykorzystanie wydaje się być przyszłościowe i powinno być promowane jako przyjazne środowisku. Jednym z czynników warunkujących mały udział gazu, jest jego mała dostępność, spowodowana brakiem sieci gazowniczej na terenie gminy i konieczność korzystania z uciążliwych butli gazowych. Obecnie 1376 gospodarstw domowych korzysta z takiego rozwiązania.

Co stanowi 80% ogółu gospodarstw domowych w gminie. Do gospodarstw tych należą również mieszkańcy Bolkowic.

Gmina Widuchowa zasilana jest z wojewódzkiego systemu sieci 110 kV, poprzez stacje rozrządową 110/15 kV o mocy 2x16 MVA w Lubiczynie. Linia przebiega przez środek gminy w kierunku północ – południe. Energia dostarczana jest do odbiorców lokalnych napowietrzna linia o mocy 15 kV. Ma ona układ promienisty z początkiem w Lubiczynie. Układ sieci przedstawia się następująco:

- Lubiczyn – Widuchowa – Marwice – Dębogóra;
- Lubiczyn – Krzywin – Rynica – Ognica;
- Lubiczyn – Krzywin – Kłodowo – Żarczyn – Kiełbice – Żelechowo;
- Lubiczyn – Lubicz – Czarnówko – Pacholęta.

Na terenie gminy funkcjonują ponadto 62 stacje transformatorowe.

Z szacunków wynika, że istniejąca sieć energetyczna w pełni pokrywa zapotrzebowanie na energię ze strony gospodarki komunalnej, zakładów produkcyjnych i gospodarstw indywidualnych. Linie przesyłowe energii elektrycznej stanowią najbardziej widoczny element infrastruktury technicznej na terenie gminy, często w sposób rażąco zaburzają harmonie wiejskiego krajobrazu. Szczególnie widoczne są te linie, które zostały niewłaściwie wkomponowane w lokalne układy, stanowiąc przykład nieprawidłowej polityki planowania przestrzennego. Miejscowość Bolkowice zasilana jest linia energetyczna napowietrzna o mocy 15 kV.



#### 4. Ocena mocnych i słabych stron miejscowości, w której będzie realizowana operacja

SILNE STRONY	BRAKI, PROBLEMY
istnienie świetlicy wiejskiej i placu zabaw	bezrobocie
walory krajobrazu przyrodniczego	zły stan dróg wewnętrznych – słaba jakość dróg gminnych
zabudowa zagrodowa i jednorodzinna stwarzająca warunki do rozwoju agroturystyki	brak sieci gazowej
rozwinięta sieć wodociągowa	brak aktualnego planu zagospodarowania przestrzennego
dobrze rozwinięta sieć telefoniczna	niski standard życia mieszkańców
brak przemysłu	brak zakładów pracy
występowanie obiektów dziedzictwa kulturowego i zabytków	słabo rozwinięta infrastruktura techniczna (brak kanalizacji)
	tradycyjne rolnictwo z rozdrobnionymi gospodarstwami
	niski poziom wykształcenia mieszkańców
	brak perspektyw dla młodzieży

SZANSE	ZAGROŻENIA
możliwość kształcenia się i poszerzania horyzontów myślowych	bieda
dostęp do literatury	duże wydatki na wyjazdy do innych miejscowości w celu korzystania z usług kulturalnych i zdrowotnych
organizacja imprez kulturalnych, promocja miejscowości	negatywna ocena miejscowości i zły wygląd
dopłaty bezpośrednie dla rolnictwa	emigracja ludzi młodych
rozrywka dla dzieci, bezpieczne miejsce do zabawy, możliwość wypoczynku, spędzenia wolnego czasu	wzrost zagrożeń patologią społeczną
szybki, wygodny dostęp do informacji, wiedzy, sposób spędzania wolnego czasu	
szkolenia i dostęp do informacji	
możliwość rozwoju w danej dyscyplinie sportowej, zdrowa rywalizacja	
komfort, higiena, lepsze warunki sanitarne	
ożywienie gospodarcze dzięki modernizacji głównych ciągów komunikacyjnych	
poprawa estetyki miejscowości	
korzystanie ze środków unijnych	
warunki do powstawania gospodarstw agroturystycznych	



## 5. Opis i charakterystyka obszarów o szczególnym znaczeniu dla zaspokojenia potrzeb mieszkańców, sprzyjających nawiązywaniu kontaktów społecznych, ze względu na ich położenie oraz cechy funkcjonalno – przestrzenne

W miejscowości Bolkowice można wyróżnić kilka obszarów o szczególnym znaczeniu dla zaspokojenia potrzeb mieszkańców, sprzyjających nawiązywaniu kontaktów społecznych, ze względu na położenie oraz cechy funkcjonalno-przestrzenne.

Należą do nich:

### 1) Budynek świetlicy

Obecnie świetlica jest obiektem zmodernizowanym, ulokowanym w centralnym miejscu w miejscowości. Remont został wykonany nakładem środków własnych. Obiekt ten wykorzystywany jest do prowadzenia różnego rodzaju spotkań, konferencji oraz szkoleń dla miejscowej ludności. Aby podnieść komfort użytkowania obiektu, konieczne jest zakupienie niezbędnego sprzętu i wyposażenia pomocnego przy rozwijaniu działalności placówki.

### 2) Teren przykościelny

Jest kolejnym obszarem o szczególnym znaczeniu dla zaspokojenia potrzeb mieszkańców. To tutaj najczęściej spotykają się mieszkańcy i po mszy Świętej i dyskutują o przyszłości swojej miejscowości.

## 6. Wizja rozwoju wsi Bolkowice – cel nadrzędny

- ✓ **Poprawa standardu życia mieszkańców poprzez stymulację rozwoju gospodarczego, w oparciu o dynamiczny rozwój Gminy Widuchowa.**
- ✓ **Zdobycie konkurencyjnej pozycji w regionie w zakresie rozwoju rekreacji przy wykorzystaniu posiadanych walorów kulturowych i klimatycznych**
- ✓ **Poprawa standardu życia poprzez podstawowe inwestycje infrastrukturalne, poprawiające bezpieczeństwo oraz stymulujące mieszkańców i turystów do różnych form aktywności.**

### Działania marketingowe i promocyjne

- ✓ stymulacja w zakresie wspierania aktywności fizycznej, w tym promocja gry w piłkę nożną i siatkową
- ✓ współpraca z instytucjami gminnymi zajmującymi się sportem i marketingiem,
- ✓ promocja wsi w czasie organizowania imprez sportowych i kulturalnych, w tym festynów,
- ✓ kreowanie okolic popołowarczych oraz zabytkowego kościoła jak szczególnych atrakcji turystycznych,
- ✓ wsparcie dla pracy świetlicy wiejskiej.



## 7. Arkusz planowania długoterminowego

### 7.1. Poprawa wizerunku centrum miejscowości

Cel ten będzie realizowany poprzez:

- ✓ opracowanie i wdrożenie programów zachęcających do dbałości o estetykę w miejscowości Bolkowice, między innymi poprzez uczestnictwo w programach finansowanych ze środków unijnych, organizowane konkursy,
- ✓ działania na rzecz poprawy estetyki miejscowości i terenów wzdłuż najważniejszych obiektów, w tym placu zabaw, świetlicy wiejskiej oraz drogi gminnej,
- ✓ działania na rzecz powstania małej architektury (kosze na śmieci, ławeczki, oświetlenie, nasadzenia, ogrodzenie itp. ).

### 7.2. Rozwój infrastruktury na terenie miejscowości

Wskazane cele będą realizowane poprzez wsparcie następujących zagadnień:

1. poprawa warunków życia poprzez:

- poprawę stanu dróg gminnych,
- podjęcie współpracy pomiędzy gminą i powiatem w celu pozyskania środków zewnętrznych na infrastrukturę drogową,
- modernizację dróg wewnętrznych do wyższego standardu,
- instalację dodatkowego oświetlenia ulicznego,

2. poprawę warunków świadczenia usług rekreacyjnych i kulturalnych poprzez:

- doposażenie świetlicy wiejskiej,
- rozbudowę placu zabaw,
- zagospodarowanie terenów zieleni publicznej,
- budowę placu sportowego.

### 7.3. Podniesienie jakości kapitału ludzkiego wśród młodzieży i dorosłych

W celu zatrzymania młodzieży, spadku bezrobocia oraz wzrostu liczby działających firm prywatnych niezbędne jest stworzenie warunków do rozwoju i kształcenia. Cel ten zostanie osiągnięty poprzez:

1. Działanie na rzecz dopasowania kwalifikacji ludności do potrzeb rynku pracy w zakresie:

- opracowania wspólnie z Powiatowym Urzędem Pracy programu szkoleń podnoszących i zmieniających kwalifikacje w zależności od ujawniających się potrzeb na rynku pracy i próby pozyskania na to środków z Programu Operacyjnego Kapitał Ludzki czy Leader.

2. Wspieranie działań na rzecz poprawy jakości oświaty w zakresie:

- odbudowy obiektów sportowych i placu zabaw,
- doposażenie świetlicy wiejskiej,





#### 7.4. Rozwój zaplecza sportowego w celu rozwoju sportu na poziomie lokalnym i regionalnym

Baza sportowa w każdej miejscowości jest nieodzownym elementem funkcjonowania każdej społeczności. Dlatego też przedstawiciele miejscowości Bolkowice postawili na:

- ✓ promowanie i rozwijanie wśród młodzieży i dorosłych dyscyplin sportowych takich jak: piłka siatkowa, piłka nożna i inne
- ✓ budowę, modernizację i rozbudowę obiektów,
- ✓ organizowanie rozgrywek o zasięgu gminnym i powiatowym,
- ✓ wsparcie celem utworzenia lokalnego klubu sportowego.

### 8. Arkusz planowania krótkoterminowego

W czasie zebrania wiejskiego mieszkańcy miejscowości zgłosili do dyskusji wiele pilnych i koniecznych inwestycji, które ułatwiłyby im codzienne funkcjonowanie. Inwestycje te zostały przedstawione poniżej, jako tematy, które w miarę posiadanych środków i wsparcia pozabudżetowego będą realizowane.

Należą do nich:

lp.	nazwa inwestycji	
1	Zakup wyposażenia dla świetlic wiejskich we wsiach Pacholeta, Żelechowo, Kłodowo, Rynica, Czarnówko, Bolkowice i Żarczyn w Gminie Widuchowa	2010-2017
2	Remont drogi gminnej w m. Bolkowice	
3	Budowa placu sportowego	

*źródło: dane z konsultacji społecznych*

### 9. Opis planowanych zadań inwestycyjnych i przedsięwzięć aktywizujących społeczność lokalną w okresie, co najmniej 7 lat od przyjęcia Planu Odnowy Miejscowości, w kolejności wynikających z przyjętych priorytetów rozwoju miejscowości, z podaniem szacunkowych kosztów ich realizacji

Położenie miejscowości oraz jej rolniczy charakter sprawiają, że raczej niemożliwy jest rozwój w kierunku stricte industrialnym. Po dokonaniu analizy zasobów miejscowości można dojść do wniosku, że wieś zachowa swój rolniczy charakter, przy stopniowym umacnianiu się sektora usług, w tym usług turystycznych. Konieczne są jednak inwestycje, które poprawią jakość życia mieszkańców.

Drugi zakres niezbędnych inwestycji tworzą inwestycje poprawiające infrastrukturę kulturalną, sportową i rekreacyjną. Pozwoli to na zaspokojenie potrzeb mieszkańców oraz potencjalnych turystów w zakresie



zagospodarowania czasu po zakończeniu dnia pracy zawodowej, bądź w przypadku dzieci i młodzieży w czasie wolnym od zajęć szkolnych.

W celu realizacji powyższych założeń należałoby podjąć następujące działania:

- a) Przygotować koncepcję rozwoju miejscowości i omówić ją z mieszkańcami.
- b) Przygotować dokumentację projektowo – aplikacyjną i składać wnioski do różnych funduszy, także unijnych.
- c) Przeprowadzić wskazane inwestycje – m.in. doposażyć świetlicę, wybudować kanalizację czy też wyremontować drogi gminne przebiegające przez miejscowość.
- d) Wybudować plac sportowy, rozbudować plac zabaw itd., dać tym samym „zielone światło” dla rozwoju organizacji społeczno – sportowych.

***Poniżej przedstawiono zestawienie inwestycji, które Gmina, instytucje kultury, organizacje pozarządowe składać będą w ramach różnych programów unijnych, bądź pozabudżetowych.***

**Zestawienie ogólne planowanych zadań, kosztów i czasu ich realizacji:**

LP.	CHARAKTER ZADANIA	SZACUNKOWA WARTOŚĆ	ROK REALIZACJI
1	Zakup wyposażenia dla świetlic wiejskich we wsiach Pacholeta, Żelechowo, Kłodowo, Rynica, Czarnówko, Bolkowice i Żarczyn w Gminie Widuchowa	171 388,64 zł	2010 - 2011
2	Remont drogi gminnej w m. Bolkowice	300 000,00 zł.	2011
3	Budowa placu sportowego	150 000,00 zł.	2011 -2017

*źródło: Urząd Gminy Widuchowa*

W zależności od przygotowanej dokumentacji technicznej i kosztorysowej Gmina Widuchowa będzie starała się o pozyskanie dofinansowania ze środków zewnętrznych – Programu Rozwoju Obszarów Wiejskich, Regionalnego Programu Operacyjnego Województwa Zachodniopomorskiego lub innych możliwych. Wartość dofinansowania uzależniona będzie od szczegółowych kryteriów programowych.

### **Projekt nr 1 na rok 2010 - 2011**

#### **Nazwa:**

Zadaniem priorytetowym nr 1, przewidzianym do realizacji w ramach Programu Rozwoju Obszarów Wiejskich jest „**Zakup wyposażenia dla świetlic wiejskich we wsiach Pacholeta, Żelechowo, Kłodowo, Rynica, Czarnówko, Bolkowice i Żarczyn w Gminie Widuchowa**”.



Na terenie miejscowości Bolkowice inwestycja zostanie zrealizowana na terenie działki nr 1/114 obręb ewidencyjny Bolkowice

### **Cel:**

Celem planowanego projektu będzie poprawa warunków świadczenia usług kulturalnych we wsiach Pacholęta, Żelechowo, Kłodowo, Rynica, Czarnówko, Bolkowice i Żarczyn poprzez zakup niezbędnego wyposażenia do prowadzenia działalności kulturalnej w w.w miejscowościach. Elementy te mają podnieść jakość świadczonych usług oraz doprowadzić do urozmaicenia prowadzonych zajęć i imprez.

### **Przeznaczenie:**

Poprawa jakości i dostępności do lepszej jakościowo infrastruktury społecznej.

Poprawa estetyki wsi

Mobilizacja lokalnej społeczności

### **Kwota końcowa i wskazanie źródła jej pozyskania:**

Całkowity, łączny koszt realizacji zadania wynosi 171.388,64 zł., natomiast część dotycząca miejscowości Bolkowice to kwota rzędu: 12.124,50 zł. + wartość aktualizacji POM-u.

Planuje się że część środków pochodzić będzie z Programu Rozwoju Obszarów Wiejskich – działanie „Odnowa i rozwój wsi” oraz ze środków własnych Gminy Widuchowa, bądź w razie konieczności innych możliwych.

### **Harmonogram realizacji:**

Harmonogram realizacji inwestycji to rok 2010 i 2011.

lp.	Zakres rzeczowy inwestycji dotyczącej miejscowości Bolkowice			wartość robót brutto
1.	Zakup wyposażenia dla świetlicy w Bolkowicach			<b>12.124,50</b>
1.1.	Kuchenka gazowo - elektryczna - 4 palnikowa z piekarnikiem elektrycznym	szt.	1	919,00
1.2	Telewizor LCD 32"	szt.	1	1 445,00
1.3	DVD	szt.	1	155,00
1.4	Laptop (17,3, 4 GB pamięci)	szt.	2	4 322,00
1.5	Myszka do laptopa	szt.	2	21,98
1.6	Torba na laptopa	szt.	2	158,00
1.7	Kosiarka spalinowa z koszem jeżdżąca	szt.	1	497,00
1.8	Zestaw garnków (4 szt. w zestawie)	kpl	1	88,45
1.9	Drukarka laserowa kolorowa	szt.	1	499,00
1.10	Talerze (zestawy głębokie + płytkie)	osób	30	408,60
1.11	Szklanki 250 ml	szt.	50	107,00
1.11	Sztućce (kpl = łyżki + widelce + noże)	kpl	8	182,48
1.13	Regał (180 x 100 x 40)	szt.	2	692,96
1.14	wieża HIFI z odtwarzaczem płyt CD - 2 płytowym	szt.	1	610,00
1.15	Zestaw kawowy na 12 osób	szt.	2	65,64



1.16	Wieszaki stojące	szt.	1	116,51
1.17	Lustro	szt.	1	61,00
1.18	Pojemniki na ręczniki	szt.	1	44,53
1.19	Mikrofalówka	szt.	1	289,00
1.20	Czajnik bezprzewodowy	szt.	2	112,00
1.21	Termosy konferencyjne	szt.	2	86,62
1.22	Kosze na śmieci 30 l	szt.	3	73,17
1.23	Gra - stół do piłkarzyków	szt.	1	219,00
1.24	Wycieraczki wejściowe	szt.	1	25,61
1.25	Tablica korkowa 170 x 100	szt.	1	84,79
1.26	Tablica informacyjna 50 x 30 "świetlica wiejska"	szt.	1	34,16
1.27	Tace kelnerskie	szt.	2	10,24
1.28	Deski do krojenia	2	1	24,88
1.29	Zestaw noży (7 elementów)	szt.	1	121,88
1.30	Mała lodówka - poj. 115 l	szt.	1	649,00
<b>RAZEM :</b>				<b>12.124,50</b>

## Projekt nr 2 na rok 2011

### **Nazwa:**

Remont drogi gminnej w m. Bolkowice

### **Cel:**

Celem planowanego projektu będzie poprawa warunków życia mieszkańców miejscowości Bolkowice poprzez remont drogi gminnej, poprawiając jednocześnie bezpieczeństwo jej mieszkańców i użytkowników.

### **Przeznaczenie:**

Poprawa bezpieczeństwa

Poprawa komfortu jazdy

Poprawa estetyki wsi

Poprawa parametrów technicznych

### **Harmonogram realizacji:**

Inwestycję zaplanowano do realizacji na rok 2011.

Szczegółowe parametry i szczegóły inwestycji znane będą po opracowaniu dokumentacji technicznej i kosztorysowej.

### **Kwota końcowa i wskazanie źródła jej pozyskania:**

Inwestycję oszacowano na kwotę 300.000 zł.

Planuje się że część środków pochodzić będzie z RPO WZ lub innych możliwych. Środki stanowiące wkład własny pochodzić będą z budżetu gminy.



### **Projekt nr 3 na lata 2011 - 2017**

Zadaniem priorytetowym nr 3, przewidzianym do realizacji w ramach Programu Rozwoju Obszarów Wiejskich jest „Budowa placu sportowego”.

#### **Cel przedsięwzięcia:**

Celem projektu będzie podniesienie standardu życia sportowego mieszkańców wsi Bolkowice poprzez budowę placu sportowego. Powstały obiekt przyczyni się do prawidłowego rozwoju fizycznego mieszkańców w/w miejscowości.

#### **Przeznaczenie:**

Obiekt przeznaczony będzie do realizacji pasji sportowych dzieci, młodzieży i dorosłych mieszkańców miejscowości.

#### **Harmonogram realizacji:**

Harmonogram realizacji inwestycji to lata 2011-2017

#### **Kwota końcowa i wskazanie źródła jej pozyskania:**

Całkowity, łączny koszt realizacji zadania oszacowano na kwotę 150 000, 00 zł.

Planuje się że część środków pochodzić będzie z będzie z Programu Rozwoju Obszarów Wiejskich – działanie „Odnowa i rozwój wsi” oraz Leader lub Regionalnego Programu Operacyjnego Województwa Zachodniopomorskiego. Środki stanowiące wkład własny pochodzić będą z budżetu gminy. Elementy dotyczące inwestycji znane będą po opracowaniu dokumentacji technicznej i kosztorysowej.

## **10. Zarządzanie**

Jednostką odpowiedzialną za realizację całego Planu Odnowy Miejscowości Bolkowice jest nieformalna Grupa Odnowy Miejscowości, w skład, której weszli członkowie Rady Gminy z Panem Wójtem Michałem Lidwinem na czele oraz przedstawiciele Urzędu Gminy, członkowie Rady Sołectkiej i zgłoszeni mieszkańcy miejscowości.

## **11. Zgodność Planu Odnowy Miejscowości z dokumentami wyższego rzędu**

Zapisy zawarte w Planie Odnowy Miejscowości spełniają warunek zgodności z zapisami zawartymi w dokumentach dotyczących rozwoju Gminy „Strategią Rozwoju Gminy Widuchowa”, „Planem Rozwoju Lokalnego Gminy Widuchowa”, „Wieloletnim Planem Inwestycyjnych Gmina Widuchowa” oraz dokumentami na szczeblu powiatu i województwa oraz zapisami Narodowego Planu Rozwoju na lata 2007 - 2013. Ponadto Plan Odnowy jest zgodny z celami Programu Rozwoju Obszarów Wiejskich, działanie – „Odnowa i rozwój wsi”, a także działaniem „Podstawowe usługi dla gospodarki i ludności wiejskiej” czy Leader.



Cele i zadania określone w Planie Odnowy Miejscowości Bolkowice są wewnętrznie zgodne, a ich osiągnięcie i realizacja nie powoduje negatywnych skutków dla osiągnięcia celów i realizacji zadań strategii wyższego rzędu. Niektóre z zapisanych celów i zadań mogą być realizowane przy wykorzystaniu wsparcia jednostek administracyjnych gminy i wyższego szczebla. Te ostatnie, bowiem posiadają w swoich dokumentach zapisy, których realizacja wywoła pozytywne efekty dla rozwoju miejscowości Bolkowice. Taki zapis Planu pozwolił na osiągnięcie integracji polityki kształtowania rozwoju gospodarczego na szczeblu, gminnym, powiatowym i wojewódzkim.

Zatwierdził Nr 5  
do Protokołu Nr V/2011  
XV Sesji Rady Gminy Widuchowa  
w dniu 28 lutego 2011 r.

UCHWAŁA Nr V/19/2011  
RADY GMINY WIDUCHOWA  
z dnia 28 lutego 2011 roku

w sprawie zatwierdzenia Planu Odnowy Miejscowości Czarnówko na lata 2010 - 2017.

Na podstawie art. 18 ust.2 pkt 6 ustawy z dnia 8 marca 1990 r. o samorządzie gminnym ( Dz. U. z 2001 r. Nr 142, poz.1591 ,z 2002 r. Nr 23 , poz.220, Nr 62 , poz.558 , Nr 113, poz.984,Nr 153,poz.1271, Nr 214,poz.1806 z 2003 r. Dz.U. Nr 80 ,poz.717 ,Dz.U. Nr 162,poz.1568, z 2004 r. Nr 102 ,poz.1055, nr 116,poz.1203 , z 2005 r. Nr 172 poz. 1441, Nr 175, poz.1457 , z 2006 r. Nr 17,poz. 128 , Nr 181,poz.1337 , z 2007 r. Nr 48,poz.327, Nr 138 , poz. 974 , Nr 173 ,poz.1218, z 2008 r. Nr 180 , poz.1111 , Nr 223 , poz. 1458 , z 2009 r. Nr 52 , poz. 420 , Nr 157, poz.1241,z 2010 r. Nr 28, poz.142 i 146, Nr 40 poz. 230, Nr 106, poz. 675) Rada Gminy Widuchowa uchwala, co następuje :

§ 1. Zatwierdza się Plan Odnowy Miejscowości Czarnówko na lata 2010 – 2017 przyjęty Uchwałą Nr 1 Zebrania Wiejskiego w Czarnówku z dnia 16 lutego 2011 roku stanowiący załącznik do niniejszej uchwały.

§ 2. Wykonanie uchwały powierza się Wójtowi Gminy Widuchowa.

§ 3. Traci moc Uchwała Nr XIV/143/2008 Rady Gminy Widuchowa z dnia 29 maja 2008 roku w sprawie zatwierdzenia Planu Odnowy Miejscowości Czarnówko na lata 2007- 2015.

§ 4. Uchwała wchodzi w życie z dniem podjęcia.

PRZEWODNICZĄCY  
RADY GMINY  
Józef Józyszyn

Uzasadnienie do Uchwały Nr V/19/2011  
Rady Gminy Widuchowa  
z dnia 28 lutego 2011 r.

Plan Odnowy Miejscowości jest jednym z najważniejszych elementów odnowy wsi, jej rozwoju oraz poprawy warunków pracy i życia mieszkańców. Sporządzenie i uchwalenie takiego dokumentu stanowi niezbędny warunek przy aplikowaniu o środki finansowe w ramach „Programu Rozwoju Obszarów Wiejskich na lata 2007-2015” działanie „Odnowa i rozwój wsi”.

Celem działania „Odnowa i rozwój wsi” jest poprawa jakości życia na obszarach wiejskich poprzez zaspokojenie potrzeb społecznych i kulturalnych mieszkańców wsi oraz promowanie obszarów wiejskich. Działanie umożliwi rozwój tożsamości społeczności wiejskiej, zachowanie dziedzictwa kulturowego i specyfikacji obszarów wiejskich oraz wpłynie na wzrost ich atrakcyjności turystycznej i inwestycyjnej.



Załącznik do Uchwały Nr V/19/2011  
Rady Gminy Widuchowa  
z dnia 28 lutego 2011 r.

# Plan Odnowy Miejscowości Czarnówko

## na lata 2010 – 2017

### Gmina Widuchowa



**Szczecin, grudzień 2010r.**

Dokument wykonała firma:

**ECD Europejskie Centrum Doradcze, Dariusz Klityński**

Oddział Poznań  
ul. Stefana Batorego 82a/4  
60-687 Poznań  
tel.: (61) 82 17 402  
fax. (61) 64 21 506

Oddział Szczecin  
ul. Bohaterów Warszawy 34/35  
70-340 Szczecin  
tel.: (91) 48 44 000  
fax. (91) 88 60 005

e-mail: [biuro@ecd.az.pl](mailto:biuro@ecd.az.pl), [www.ecd.az.pl](http://www.ecd.az.pl)  
mobil: 501 017 281



## Spis treści

<b>Spis treści</b> .....	<b>2</b>
<b>1. Wstęp</b> .....	<b>3</b>
<b>2. Charakterystyka miejscowości, w której będzie realizowana operacja</b> .....	<b>5</b>
2.1. Położenie .....	5
2.2. Historia i teraźniejszość .....	6
2.3. Określenie przestrzennej struktury miejscowości.....	7
<b>3. Inwentaryzacja zasobów służących odnowie miejscowości</b> .....	<b>8</b>
3.1. Inwentaryzacja zasobów społecznych .....	8
3.1.1. Ludność.....	8
3.1.2. Szkolnictwo .....	10
3.1.3. Obsługa ludności .....	11
3.2. Inwentaryzacja zasobów technicznych .....	12
3.2.1. Drogi .....	13
3.2.2. Gazyfikacja .....	13
3.2.3. Wodociągi i kanalizacja .....	14
3.2.4. Gospodarka odpadami .....	14
3.2.5. Telefonizacja i Internet .....	14
3.2.6. Ciepłownictwo i energetyka.....	15
<b>4. Ocena mocnych i słabych stron miejscowości, w której będzie realizowana operacja</b> .....	<b>16</b>
<b>5. Opis i charakterystyka obszarów o szczególnym znaczeniu dla zaspokojenia potrzeb mieszkańców, sprzyjających nawiązywaniu kontaktów społecznych, ze względu na ich położenie oraz cechy funkcjonalno – przestrzenne</b> .....	<b>17</b>
<b>6. Wizja rozwoju wsi Czarnówko – cel nadrzędny</b> .....	<b>17</b>
<b>7. Arkusz planowania długoterminowego</b> .....	<b>18</b>
7.1. Poprawa wizerunku centrum miejscowości.....	18
7.2. Rozwój infrastruktury na terenie miejscowości .....	18
7.3. Podniesienie jakości kapitału ludzkiego wśród młodzieży i dorosłych.....	19
7.4. Rozwój zaplecza sportowego w celu rozwoju sportu na poziomie lokalnym i regionalnym ...	19
<b>8. Arkusz planowania krótkoterminowego</b> .....	<b>19</b>
<b>9. Opis planowanych zadań inwestycyjnych i przedsięwzięć aktywizujących społeczność lokalną w okresie, co najmniej 7 lat od przyjęcia Planu Odnowy Miejscowości, w kolejności wynikających z przyjętych priorytetów rozwoju miejscowości, z podaniem szacunkowych kosztów ich realizacji</b> .....	<b>20</b>
<b>10. Zarządzanie</b> .....	<b>23</b>
<b>11. Zgodność Planu Odnowy Miejscowości z dokumentami wyższego rzędu</b> .....	<b>24</b>



## 1. Wstęp

Rozwój i odnowa obszarów wiejskich to jedno z kluczowych wyzwań, jakie stoją przed Polską w okresie integracji z Unią Europejską. Zasadniczym jej celem jest wzmocnienie działań służących zmniejszaniu istniejących dysproporcji i różnic w poziomie rozwoju obszarów wiejskich w stosunku do terenów miejskich. Plan Odnowy Miejscowości jest jednym z najważniejszych elementów odnowy wsi, jej rozwoju oraz poprawy warunków pracy i życia mieszkańców. Sporządzenie i uchwalenie takiego dokumentu stanowi niezbędny warunek przy aplikowaniu o środki finansowe w ramach „Programu Rozwoju Obszarów Wiejskich 2007-2013” działanie „Odnowa i rozwój wsi”, jak przy innych funduszach z UE stanowić będzie wytyczne dla władz Gminy Widuchowa przy opracowaniu kierunków rozwoju miejscowości Czarnówko. Celem działania „Odnowa i rozwój wsi” jest poprawa jakości życia na obszarach wiejskich poprzez zaspokojenie potrzeb społecznych i kulturalnych mieszkańców wsi oraz promowanie obszarów wiejskich. Działanie umożliwi rozwój tożsamości społeczności wiejskiej, zachowanie dziedzictwa kulturowego i specyfiki obszarów wiejskich oraz wpłynie na wzrost ich atrakcyjności turystycznej i inwestycyjnej.

W ramach działania pomocą finansową zostaną objęte projekty dotyczące:

1. budowy, przebudowy, remontu lub wyposażenia obiektów:
  - a) pełniących funkcje publiczne, społeczno-kulturalne, rekreacyjne i sportowe,
  - b) służących promocji obszarów wiejskich, w tym propagowaniu i zachowaniu dziedzictwa historycznego, tradycji, sztuki oraz kultury,
2. kształtowania obszaru przestrzeni publicznej;
3. budowy remontu lub przebudowy infrastruktury związanej z rozwojem funkcji turystycznych, sportowych lub społeczno-kulturalnych;
4. zakupu obiektów charakterystycznych dla tradycji budownictwa w danym regionie, w tym budynków będących zabytkami, z przeznaczeniem na cele publiczne;
5. odnawiania, eksponowania lub konserwacji lokalnych pomników historycznych, budynków będących zabytkami lub miejsc pamięci;
6. kultywowania tradycji społeczności lokalnej oraz tradycyjnych zawodów.

Obszarem realizacji Planu Odnowy Miejscowości Czarnówko jest obszar tej miejscowości.

Niniejsze opracowanie zawiera charakterystykę miejscowości, inwentaryzację zasobów służącą ujęciu stanu rzeczywistego, analizę SWOT, czyli mocne i słabe strony miejscowości, planowane kierunki rozwoju, przedsięwzięcia wraz z szacunkowym kosztorysem i harmonogramem działań.



Plan Odnowy Miejscowości to dokument, który określa strategię działań w sferze społeczno-gospodarczej na lata 2010-2017. Podstawą opracowania planu jest Plan Rozwoju Lokalnego Gminy Widuchowa na lata 2007 – 2015 i Strategia Rozwoju Gminy Widuchowa na lata 2007 -2015.

Niniejszy plan jest planem otwartym stwarzającym możliwość aktualizacji w zależności od potrzeb społecznych i uwarunkowań finansowych. Oznacza to, że mogą być dopisywane nowe zadania, a także to, że może zmienić się kolejność ich realizacji w zależności od uruchomienia i dostępu do funduszy UE. Uwarunkowania Planu Odnowy Miejscowości polegają na tym, że ma on zdecentralizowany, lokalny charakter, obejmuje ograniczony teren jednej miejscowości i przygotowywany jest (przy udziale przedstawicieli gminy) z inicjatywy i przez mieszkańców miejscowości.

Specyfika planu polega na tym, że jest on ukierunkowany na zagadnienia cywilizacyjno-kulturowe, koncentruje się na prostych, lokalnych przedsięwzięciach, które prowadzić mają do poprawy standardu i jakości życia mieszkańców. Ma mniej pro-gospodarczy, a bardziej pro-społeczny i pro-kulturowy charakter. I dzięki temu może stanowić doskonale uzupełnienie strategii rozwoju całej gminy, która zazwyczaj koncentruje się na zagadnieniach infrastrukturalnych i gospodarczych.

Celem planu jest podtrzymanie lub odtworzenie atrakcyjności wsi jako miejsca zamieszkania i zaplanowanie oraz przeprowadzenie tego w sposób dostępny, oczekiwany i popierany oraz wykonalny dla lokalnej społeczności. Jest to szczególnie ważne w dzisiejszej sytuacji, gdy miasta oferują konkurencyjną alternatywę zamieszkania, a rolnictwo traci swą atrakcyjność jako źródło utrzymania, co prowadzi m.in. do migracji młodych ludzi, szczególnie tych lepiej wykształconych ze wsi do miasta.

Idea odnowy wsi wyrasta z przekonania, że odnowiona, doinwestowana i ożywiona kulturowo wieś odzyska swoją atrakcyjność jako miejsce zamieszkania, zapewni swoim mieszkańcom godziwy standard i jakość życia oraz zdoła zatrzymać młodzież na miejscu. Nie jako „mini-miasto”, wysoko zurbanizowana i konkurująca z ośrodkami miejskimi bogactwem oferty, ale właśnie jako „nowa wieś”, nowoczesna, lecz ceniąca i zachowująca swój wiejski charakter i kulturową specyfikę.

Plan Odnowy ma więc charakter „planu małych kroków”, ale w kierunku wielkich celów. Małych kroków, które podejmowane przez mieszkańców przy finansowym i organizacyjnym wsparciu gminy doprowadzić mają do trwałej poprawy miejscowych warunków życia.

Korzyści wynikające z posiadania Planu Odnowy:

1. Plan umożliwi efektywne gospodarowanie zasobami takimi, jak środowisko, ludzie, infrastruktura i środki finansowe.
2. Zapisanie tego procesu w formie dokumentu umożliwi stałą ocenę postępów i korygowanie błędów przez wszystkich członków społeczności lokalnej.
3. Dokument umożliwi zaangażowanie władz lokalnych oraz mieszkańców w planowanie swojej przyszłości. Uwzględnienie różnych opinii, pomysłów i koncepcji często wymaga consensusu.



Osiągnięty na drodze otwartej dyskusji pozwala na wypracowanie strategii, z którą będzie identyfikowała się społeczność lokalna.

4. Tworzenie Planu Odnowy sprzyja realistycznej ocenie mocnych i słabych stron miejscowości a przez to przyjrzenie się możliwościom oraz potencjalnym problemom, które mogą się pojawić w przyszłości. W ten sposób można uniknąć wielu trudności.

Podstawą tworzenia Planu Odnowy jest zdanie sobie sprawy z lokalnych zasobów i potencjałów, zmobilizowanie ich, zainwestowanie w rozwój i stworzenie systemu działań partnerskich tak, aby uzyskać efekt żywiołowego przyrastania inicjatyw i kumulowania się ich skutków. Projekt wprowadzonych do Planu zadań powstał w oparciu o wytyczne środowiska lokalnego i konsultacji społecznych.

## **2. Charakterystyka miejscowości, w której będzie realizowana operacja**

### **2.1. Położenie**

Gmina Widuchowa położona jest w zachodniej części województwa zachodniopomorskiego, w środkowo – zachodniej części powiatu gryfińskiego. Graniczy ona od strony północnej z gminą Gryfino, od strony wschodniej z gminą Banie, od strony południowej z gminą Chojna, natomiast od strony zachodniej przez rzekę Odrę z Republiką Federalną Niemiec. Jest jedną ze 114 gmin województwa. Gmina zajmuje powierzchnię 210 km<sup>2</sup>. W skład gminy wchodzi 14 jednostek osadniczych.

Siedzibą gminy jest miejscowość Widuchowa – (położenie geograficzne N 53°07' E 14°22'), która liczy 1377 mieszkańców. Ogółem liczba mieszkańców zamieszkujących gminę Widuchowa wynosi 5542 (stan na koniec roku 2009). Do najważniejszych szlaków komunikacyjnych przechodzących przez teren gminy należą: droga krajowa nr 31, droga wojewódzka nr 122 oraz zelektryfikowana linia kolei normalnotorowej relacji Kostrzyn – Szczecin. Zgodnie z podziałem Polski na mezoregiony fizycznogeograficzne wg Kondrackiego obszar gminy leży w zasięgu prowincji Niż Środkoeuropejski i podprowincji Północno – Bałtyckie. Teren gminy leży w granicach makroregionu Północno – Bałtyckie oraz makroregionu Pojezierze Zachodniopomorskie. W skład pierwszego makroregionu wchodzi część mezoregionu Doliny Dolnej Odry oraz niewielki skrawek Równiny Wełtyńskiej, natomiast w skład drugiego makroregionu wchodzi północno – zachodnia część Pojezierza Myśliborskiego.



**Czarnówko** - miejscowość położona w południowo – wschodniej części gminy Widuchowa, przy drodze powiatowej Widuchowa – Marwice - Steklno. Obecna zabudowa rozwija się wzdłuż przebiegającej przez wieś drogi, ale pierwotny plan owalnicy nie został zatarty.



Czarnówko znajduje się w odległości 12 km od Widuchowej (stolica gminy), 15 km od Gryfina (stolica powiatu), 43 km od Szczecina (stolica województwa), 35 km do Pyrzyc, 187 km do Koszalina, 88 km do Gorzowa Wielkopolskiego, 221 km od Poznania, 546 km od Warszawy.

Współrzędne geograficzne wsi Czarnówko wg GPS wynoszą 53.14828°N, 14.51043°E

## 2.2. Historia i teraźniejszość

**Czarnówko** – pierwsze wzmianki o miejscowości pojawiają się w 1323 r. kiedy to wymienia się Zabela de Czernow, świadka sprzedaży przez braci Bertekowów części lasu chłopom z Pacholąt. Od XIV w. było lennem rodu Trampów. Późniejsze lata to historia przeobrażeń własnościowych wsi, wśród których wymienia się rody Ehrenreich, Otto, von Sydow, von. Liebeherr, Zieroldów. W XIX w. wykarczowano las, by na osuszonym łęgu założyć nową osadę dziś zwaną Nowe Czarnowo, Czarnówko zaś zaczęto nazywać Klein Zarnow ( Małe Czarnowo) i tak wieś nazywała się do 1945 r. Obecną nazwę zaproponował S. Kozierowski w swym atlasie z 1934 r. Pochodzi ona od słowiańskiego słowa crunu, pols, czarny i oznacza czarną ziemię. Najcenniejszym zabytkiem jest kościół pw. św. Józefa. Wzniesiono go w XVI w. z kamienia narzutowego. Cała budowla ma charakter salowy, na rzucie wydłużonego prostokąta. Nad świątynią góruje ryglowa wieża z cegły zbudowana w 1702 r. We wnętrzu kościoła dostrzegamy barokowy ołtarz ambonowy z XVIII w., emporę organową z XVIII w. oraz dzwon odlany w 1695 r. Warto również zobaczyć cmentarz przykościelny a także pozostałości zabudowy folwarcznej i parku dworskiego.

Obiekty wpisane do rejestru zabytków we wsi Czarnówko:

obiekt	nr rejestru	data wpisania do rejestru	nr decyzji
cmentarz przykościelny	1235	1993-11-23	PSOZ/Sz-n/III/5340/197/93
kościół św. Józefa	504	1965-12-22	Kl.20/39/65

*źródło: Rejestr Zabytków Województwa Zachodniopomorskiego*



**Ważnymi obiektami istniejącymi dziś na terenie miejscowości Czarnówko są:**

- a) Kościół pod wezwaniem Św. Józefa
- b) Plac zabaw
- c) Przystanek autobusowy
- d) Świetlica wiejska
- e) Boisko trawiaste

Zestawienie wartości kulturowych miejscowości Czarnówko prezentuje poniższa tabela:

obiekt	miejscowość Czarnówko
kościół	Tak
kaplica	Nie
pałac, dwór, ew. ruiny	Tak
zabudowa przemysłowa	Nie
zabudowa komunalna	Tak
zabudowa gospodarcza	Tak
parki	Tak
pomniki przyrody	Nie
cmentarz	Tak
stanowiska archeologiczne	Nie
mury	Tak
obiekty wpisane lub planowane do wpisu do rejestru zabytków	Tak

*źródło: opracowanie własne*

### 2.3. Określenie przestrzennej struktury miejscowości

#### a) Dominanta przestrzenna

Kościół (dominująca nieruchomość) usytuowany jest pośrodku zabudowy równoległe do drogi przecinającej wieś ze wschodu na zachód. Wzniesiony w XVI wieku na planie prostokąta jest przykładem sporej grupy niewielkich salowych świątyń tak charakterystycznych dla krajobrazu



kulturowego Pomorza Zachodniego. Ściany o dość regularnym wążku wymurowane zostały z kamienia narzutowego różnej wielkości, przyciosanego w kwadry tylko od strony lica, łączonego zaprawą wapienną z występowaniem warstw wyrównawczych. Elewacja północna posiada dwa okna o ościeżach przemurowanych, delikatnie rozglifionych na zewnątrz, zamkniętych łukiem odcinkowym. Ściana wschodnia pozbawiona jest dekoracji z wyjątkiem małego okna w szczycie. Zaskakiwać może fakt braku okien

i dekoracji blendowej. Nasuwa się przypuszczenie, że elewacja ta została przemurowana. W elewacji



południowej znajdują się dwa okna osadzone w tym samym miejscu i posiadające ten sam wykrój co otwory w ścianie północnej. Pomiędzy nimi wymurowano współcześnie niewielką zakrytą o planie kwadratu, krytą dachem dwuspadowym poprzecznym do osi kościoła. Ściany jej wymurowano z drobnego kamienia polnego. Elewacja zachodnia również została przebudowana prawdopodobnie na początku wieku. Znajduje się w niej portal wejściowy o prostych ceglanych ościeżach zamkniętych trójkątnie, umieszczony w prostokątnej wimperdze flankowanej sterczynami. Nad zachodnią częścią kościoła nadbudowana została niewielka dwukondygnacyjna wieża o planie kwadratu. Posiada ona konstrukcję szkieletową, odeskowaną, krytą unikatowym barokowym hełmem zakończonym krzyżem. W dolnej kondygnacji wieży znajdują się centralnie osadzone z trzech stron okna w obramieniu barokowym, wskazującym na to, że konstrukcja wieży powstała pod koniec XVII wieku. Plac kościelny o regularnym prostokątnym zarysie pełnił funkcję cmentarza. Dzisiaj otacza go ażurowy mur z cegieł oraz pozostałości zabudowy folwarcznej.

#### **a) Otwarte przestrzenie wspólne**

Na terenie miejscowości Czarnówko nie istnieje rynek czy deptak. Jednak za przestrzeń wspólną może lokalnie uchodzić wnętrze owalnicy oraz teren znajdujący się wewnątrz ceglanych murów okalającego zabytkowy kościół. Do dyspozycji mieszkańców pozostaje także, teren boiska trawiastego oraz plac zabaw a także pozostałości podworskiego, naturalistycznego parku. Boisko trawiaste jest wykorzystywane przez Klub Sportowy „Czarni” Czarnówko.

#### **b) Elementy charakterystyczne dla danej miejscowości.**

- Kościół filialny pw. Świętego Józefa wraz z pozostałościami folwarku oraz parku podworskiego

Na terenie wsi Czarnówko znajduje się bardzo interesujący kościół, wzniesiony w XVI wieku z powszechnie dostępnego ociosanego kamienia polnego. Górująca nad budowlą oraz całą miejscowością drewniana wieża kościelna nadaje okolicy stylowego wyglądu. Kościół jest otoczony nietypowym ażurowym murem konstrukcji ceglanej. Kościół jest obiektem figurującym w rejestrze zabytków pod numerem 504. Przykościelny cmentarz jest także obiektem zabytkowym (nr rej. 1235). Pobliskie ruiny pofolwarczne oraz park wskazują na niegdyś obszarniczą własność danej miejscowości.

### **3. Inwentaryzacja zasobów służących odnowie miejscowości**

#### **3.1. Inwentaryzacja zasobów społecznych**

##### **3.1.1. Ludność**

Czarnówko to nieduża wieś sołecka położona w Gminie Widuchowa przy drodze powiatowej Widuchowa – Marwice – Steklno. Na podstawie danych pochodzących z ewidencji ludności Urzędu Gminy Widuchowa, w 2010 roku miejscowa populacja liczy 122 osoby, natomiast wg stanu na dzień 31.12.2009r. miejscowość zamieszkiwało 134 mieszkańców.





Tabela przedstawia zmiany demograficzne w miejscowości Czarnówko w ciągu ostatnich 5 lat.

lata	2005	2006	2007	2008	2009	2010
liczba ludności	128	136	135	137	134	122

*źródło danych:* dane z Urzędu Gminy Widuchowa

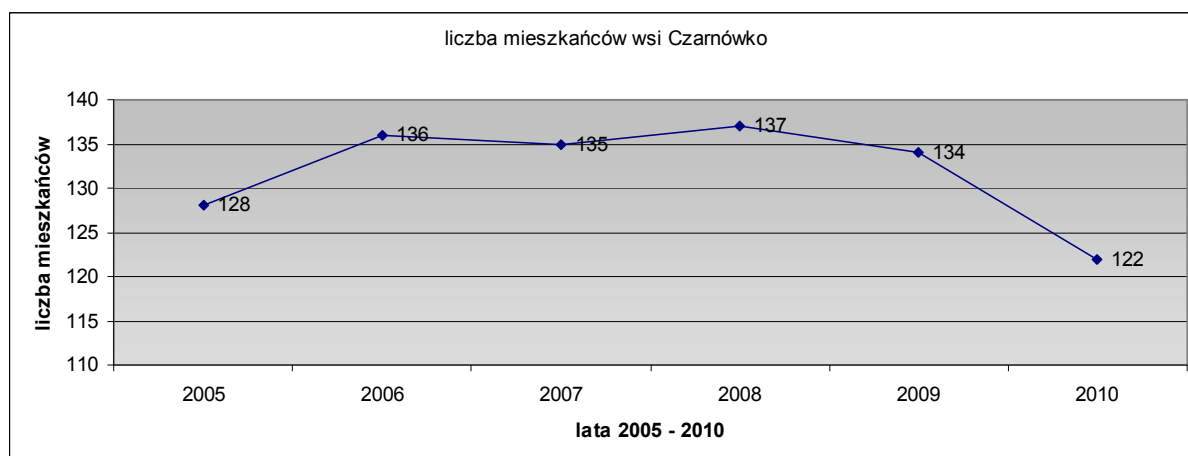
Spółeczność ta charakteryzuje się wysokim zróżnicowaniem wiekowym. Także struktura zawodowa nie jest jednorodna. Wynika to z jednej strony z rolniczego charakteru miejscowości, o którym decyduje starsza część społeczeństwa, z drugiej strony zaś młodzi rezygnują z pracy na roli na rzecz innych form zatrudnienia, które uzyskują w okolicznych zakładach pracy oraz prywatnych firmach, ze szczególnym uwzględnieniem miasta Gryfino i Szczecin. Nie bez znaczenia również w tej kwestii jest masowa emigracja za pracą za granicę, czemu również sprzyja bliskość granicy z Niemcami.

Źródłem utrzymania mieszkańców Czarnówko jest praca w rolnictwie, w sferze produkcyjno- usługowej, renty, zasiłki dla bezrobotnych, zasiłki pomocy społecznej. Dane liczbowe wskazują spadek ludności wsi w latach minionych.

Należy dodać, że umownie po 1989 roku demografia jest zawsze obciążona ryzykiem popełnienia relatywnie dużego błędu. Przyczyną jest zaniedbywanie obowiązku meldunkowego wynikającego z „Ustawy o ewidencji ludności i dowodach osobistych”.

W przypadku wsi Czarnówko zmiany nierejestrowane mają prawdopodobnie charakter czasowy, nierzutujący na obraz demografii trwałej.

Tabela przedstawia wzrost ludności wsi Czarnówko w latach 2005 – 2010.



*źródło danych:* dane z Urzędu Gminy Widuchowa

Dodatkowo założyć należy nierejestrowane migracje młodzieży do większych ośrodków, spowodowane edukacją oraz poszukiwaniem szans na rozwój zawodowy. W przeciwieństwie do migracji zarobkowej pojedynczych członków rodzin, która ma charakter z reguły czasowy, migracje młodzieży zwykle mają charakter ostateczny.



Głównym źródłem utrzymania mieszkańców wsi Czarnówko jest praca w sektorze rolnictwa. Sektor produkcyjno – usługowy ma charakter uzupełniający. Dodatkowe źródło dochodu stanowią emerytury, renty, zasiłki dla bezrobotnych, zasiłki pomocy społecznej.

**Na terenie Gminy Widuchowa wskaźnik bezrobocia kształtuje się na poziomie 11,7 % i jest o 1,1 % wyższy niż średnia w Powiecie Gryfińskim.**

Zestawienie osób bezrobotnych na tle Powiatu Gryfińskiego. Stan na miesiąc grudzień 2010r.:

bezrobotni wg gmin					
Miasto / Gmina	ogółem		zamieszkali na wsi		wskaźnik bezrobocia
	Razem	kobiety	razem	kobiety	
G Banie	491	262	491	262	11,8%
G Stare Czarnowo	193	112	193	112	7,6%
<b>G Widuchowa</b>	<b>421</b>	<b>232</b>	<b>421</b>	<b>232</b>	<b>11,7%</b>
MG Cedynia	406	196	261	131	14,4%
MG Chojna	1247	654	734	384	13,5%
MG Gryfino	1640	865	653	381	7,7%
MG Mieszkowice	543	282	293	160	11,5%
MG Moryń	383	193	278	147	13,2%
MG Trzcińsko Zdrój	481	242	286	160	13,8%
Powiat Gryfiński	5805	3038	3610	1969	10,6%

*źródło: dane z Wojewódzkiego Urzędu Pracy w Szczecinie*

### 3.1.2 Szkolnictwo

Ustawa o systemie oświaty nałożyła na gminy obowiązek prowadzenia przedszkoli, klas zerowych oraz szkół podstawowych i gimnazjum. Obowiązek ten gmina realizuje jako zadanie własne o charakterze obligatoryjnym wynikającym z ustawy o samorządzie gminnym. Na terenie Gminy Widuchowa położone są 3 placówki oświatowe: 1 przedszkole (Widuchowa) , 1 szkoła podstawowa (Krzywin) oraz Zespół Szkół w Widuchowej przy ul. Barnima III/1, w którym mieści się Szkoła Podstawowa i Gimnazjum Publiczne. W chwili obecnej ok. 170 dzieci w wieku szkolnym uczęszcza do Szkoły Podstawowej w Krzywiniu, zaś do Zespołu Szkół uczęszcza ponad 506. Większość uczniów ze szkół podstawowych i Zespołu Szkół jest dowożona autobusem do szkół. Przy SP Krzywini prowadzony jest oddział przedszkolny dla dzieci w wieku 5-6 letnich.

Na terenie wsi Czarnówko nie istnieje placówka oświatowa. Dzieci z tej miejscowości dowożone są do Szkół umiejscowionych w Widuchowej bądź Krzywiniu.



### 3.1.3 Obsługa ludności

We wsi Czarnówko brak jest dobrze rozwiniętej obsługi mieszkańców. Dla spełnienia potrzeb ludności różnego rodzaju instytucje publiczne działają w pobliskiej Widuchowej. Odległość wsi od siedziby gminy,



służb bezpieczeństwa, urzędu pocztowego, apteki, gimnazjum, podstawowej opieki zdrowotnej, szkoły podstawowej wynosi 12 km. Na terenie miejscowości istnieje, świetlica wiejska, kościół, cmentarz, boisko trawiaste i punkty handlowe. W gminie Widuchowa funkcjonują dwie przychodnie rodzinne w Widuchowej i Krzywiniu, są oddziałami Niepublicznego Zakładu Opieki Zdrowotnej Przychodni Rodzinnej w Mieszkowicach. To

właśnie z usług przychodni w Widuchowej korzystają mieszkańcy wsi Czarnówko. Chcąc skorzystać ze specjalistycznej opieki medycznej mieszkańcy muszą dojeżdżać do Gryfina lub Szczecina.



Czarnówko jest wsią sołecką. We wsi Czarnówko funkcjonuje także Rada Sołecka. Mieszkańcy wsi w sprawach administracyjnych wg właściwości miejscowej kierują się do Urzędu Gminy w Widuchowej. Urząd Wójta Gminy sprawuje obecnie Pan Michał Lidwin.

Większość placówek kulturalnych koncentruje się we wsi Widuchowa. Na pozostałych obszarach wiejskich oferta ta jest ciągle nie

doskonała. Panuje powszechne odczucie, że w okresie ostatnich lat zmalał poziom uczestnictwa społeczności gminy w życiu kulturalnym. Należy wziąć pod uwagę fakt, że zmienił się model uczestnictwa w kulturze. Dlatego też priorytetem w dziedzinie kultury powinno być z jednej strony wykorzystanie potencjału kulturalnego Gminy dla jej promocji wewnątrz, a z drugiej strony wykorzystanie potencjału kulturalnego Gminy dla jej promocji na zewnątrz, poprzez wzmocnienie istniejących i pobudzenie nowych potrzeb kulturalnych wśród jego mieszkańców.

Na terenie miejscowości Czarnówko istnieje **świetlica wiejska**, wyremontowana nakładem środków finansowych pochodzących z budżetu Gminy Widuchowa. W ramach codziennej działalności prowadzonej przez gminę znajdują się następujące imprezy o charakterze stałym: Jarmark



Widuchowski, Święto Kapusty, Dożynki Gminne, Dni Integracji Osób Niepełnosprawnych, Ekojarmark, Festiwal Zuzia i Piosenki Angielskiej, uroczyste spotkanie Emerytów, Rencistów i Inwalidów



w Widuchowej, Dzień Babci i Dziadka, Ferie z piosenką, kilka imprez lokalnych; np. spotkania wigilijne, Dzień Matki, wyjazdy autokarowe, rowerowe, zajęcia w okresie wakacyjnym, Dzień Niepodległości, Krzywińska Liga Biegów Przełajowych. Gminna Biblioteka Publiczna w Widuchowej od września 2000 roku działa w Zespole Szkół w Widuchowej i jest placówką skomputeryzowaną. Biblioteka nie jest jednak

powiązana ze szkołą posiada odrębny budżet. Od 01 stycznia 2006r. biblioteka jest Instytucją Kultury.

We wsi Czarnówko działa Klub Sportowy „Czarni” propagujący piłkę nożną. Rozgrywki oraz treningi prowadzone są na lokalnym boisku trawiastym.

### 3.2 Inwentaryzacja zasobów technicznych

W skład infrastruktury technicznej gminy wchodzi wszelkiego rodzaju sieci, uzbrojenia terenu tworzące funkcjonalną, spójną całość. Istotnym czynnikiem jest również stan układu komunikacyjnego w układzie urbanistycznym. Czarnówko jest miejscowością o przeważającej funkcji rolniczej. Niemal cały areal pokrywają użytki rolne składające się z upraw polowych, łąk i sadów. Funkcja usługowa oraz produkcyjna pełni wyłącznie rolę subsydiarną.

Struktura gospodarstw rolnych we wsi Czarnówko, stan na 2010 rok:

Powierzchnia	liczba gospodarstw rolnych
od 1 do 2 ha	2
2 – 5 ha	-
5 – 7 ha	-
7 – 10 ha	-
10 – 15 ha	-
powyżej 15 ha	-
<b>Razem</b>	<b>2</b>

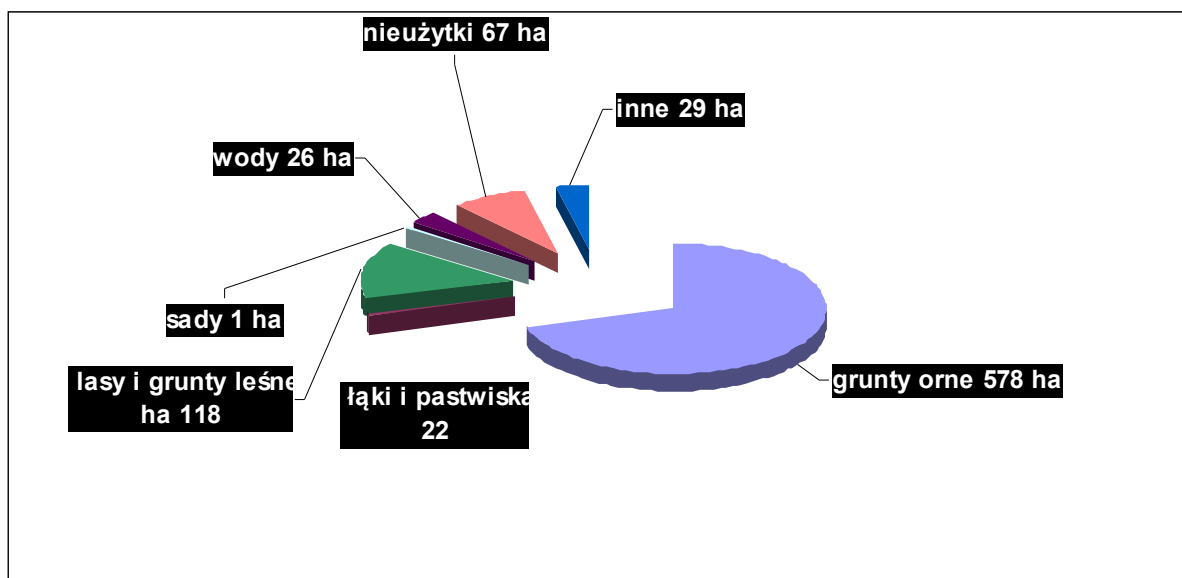
Źródło: Urząd Gminy Widuchowa

We wsi Czarnówko dominują bardzo drobne gospodarstwa rolne o powierzchni od 1 do 2 ha. We wsi dominują gleby klas bonitacyjnych III b.

Miejscowość zajmuje obszar około 823 ha, w tym użytki rolne 853 ha, z tego:



- grunty orne 578 ha`
- sady ok. 1ha
- łąki ok. 4 ha
- lasy i grunty leśne ok. 118 ha
- wody ok. 26 ha
- grunty pod zabudowaniami ok. 20 ha
- nieużytki ok. 67 ha
- i inne ok. 9 ha.



Źródło: Urząd Gminy Widuchowa

### 3.2.1. Drogi

Gmina Widuchowa położona jest w środkowozachodniej części województwa, w bliskiej odległości od granicy państwowej z Niemcami. Powiązania z terenami województwa i kraju zapewniają drogi krajowe, wojewódzkie i powiatowe stanowiące szkielet układu drogowego, w tym: drogi krajowe- 18,58 km, drogi wojewódzkie – 19,76 km, drogi powiatowe – 40,06 km. Szkielet układu drogowego stanowią również drogi gminne o długości 32,469 km. Stan dróg powiatowych i gminnych jest niezadowolający – zniszczona nawierzchnia tych dróg, brak utwardzenia i źle utrzymane pobocza powodują ich okresową nieprzejezdność. Położenie w stosunku do tras komunikacyjnych miejscowości Czarnówko, przy drodze powiatowej Widuchowa – Marwice – Steklno. Połączenia komunikacyjne zapewnia PKS. Odległość drogowa do ośrodka gminnego wynosi 12 km.

### 3.2.2 Gazyfikacja

Miejscowość Czarnówko korzysta wyłącznie z gazu płynnego w butlach – propan – butan. Zaopatrzenie miejscowości gminy w gaz z sieci uwarunkowane jest realizacją wojewódzkiego programu gazyfikacji.



### 3.2.3 Wodociągi i kanalizacja

Blisko 100% obszaru gminy jest zwodociągowane. Brak natomiast dostatecznej infrastruktury służącej odprowadzaniu zanieczyszczeń komunalnych. Na terenie gminy znajduje się 7 stacji uzdatniania wody w miejscowościach Widuchowa, Krzywin, Ognica, Czarnówko, Żelechowo, Bolkowice, Rynica.

Łączna długość sieci wodociągowej wynosi 57,1 km. Administratorem wodociągów jest Zakład Gospodarki Komunalnej w Widuchowej. Wodociągu zbiorowego nie posiadają wsie Kielbice i Wilcze.

Mieszkańcy tych wsi czerpią wodę ze studni przyzagrodowych. Obecnie Gmina realizuje dwie inwestycje wodociągowe dotyczące właśnie wsi Kielbice i Wilcze o łącznej wartości przekraczającej 3 mln zł.

Zasięg obsługi gminy siecią kanalizacyjną jest znacznie niższy od obsługi siecią wodociągową i wynosi zaledwie około 20 % w stosunku do potrzeb (około 11 km na terenie całej gminy). We wsi Czarnówko brak jest systemu kanalizacyjnego. Ścieki gromadzone są w zbiornikach bezodpływowych – szambach. Wiele gospodarstw ma nieuporządkowaną gospodarkę ściekową. Ścieki nie oczyszczone wywożone są bezpośrednio na pola lub zrucane bezpośrednio do gruntu lub okolicznych rowów.

### 3.2.4 Gospodarka odpadami

System gospodarki odpadami komunalnymi ograniczony jest do zbierania odpadów komunalnych gromadzonych selektywnie i nieselektywnie. Odpady zbierane nieselektywnie kierowane są do unieszkodliwienia na składowiskach odpadów, zaś odpady zbierane selektywnie przekazywane do odzysku i recyklingu poza teren gminy. Zadania z zakresu zbierania odpadów komunalnych realizowane są przez Zakład Gospodarki Komunalnej w Widuchowej posiadający stosowne zezwolenie. Zbieranie odpadów komunalnych gromadzonych nieselektywnie prowadzone jest metodą „odbioru bezpośredniego” oraz metodą „donoszenia”. Firma „JUMAR” i Zakład Gospodarki Komunalnej obsługują łącznie ok. 95% mieszkańców gminy.

Po zamknięciu wysypiska w Dębogórze śmieci (także ze wsi Czarnówko) wywożone są na składowisko odpadów w miejscowości Gryfino Wschód gdzie są unieszkodliwiane. Odpady komunalne zbiera również przedsiębiorstwo JUMAR, który zabiera odpady selektywne (szkło i PET).

### 3.2.5 Telefonizacja i Internet

Gmina obsługiwana jest przez 3 centrale telefoniczne, zlokalizowane w Widuchowej, Krzywiniu i Żelechowie. W ostatnich latach położono linie światłowodową od Gryfina do Nawodnej. Jej trasa przebiega południkowo przez teren gminy Widuchowa i obejmuje Dębogórę, Widuchową, Krzywin, Rynicę i Lubicz. Inwestycja ta umożliwi swobodny dostęp do Internetu. Na terenie gminy znajduje się również 7 stacji telefonii komórkowej GSM: Plus, Era oraz Orange.



### 3.2.6 Ciepłownictwo i energetyka

Na obszarze gminy nie funkcjonuje sieć ciepłownicza, dominuje system lokalnych źródeł ciepła ogrzewających obiekty, w które są wbudowane lub ogrzewające obiekty sąsiadujące. Do ogrzewania stosuje się zarówno paliwa stałe, jak i płynne. Nie przewiduje się realizacji systemów ciepłowniczych zdalaczynnych, obejmujących całość lub część miejscowości. Przyjmuje się ogrzewanie urządzeniami lokalnymi wbudowanymi; zasilającymi w zasadzie obiekty leżące na jednej posesji. Ewentualne wspólne źródła ciepła mogą obejmować kilka posesji sąsiadujących. Rodzaj ogrzewania zależy od relacji kosztów pomiędzy różnymi nośnikami energii. Należy zapewnić przestrzenne możliwości korzystania z każdego rodzaju paliwa [paliwa stałe, oleje opałowe, gaz ziemny, gaz płynny, energia elektryczna, biogaz], według decyzji odbiorców opartych o własne kalkulacje ekonomiczne. Należy preferować stosowanie paliw niskozasiarczonych, korzystanie ze źródeł niekonwencjonalnych, ekologicznych oraz odchodzenie od stosowania paliw stałych.

W gminie Widuchowa zapotrzebowanie na energię cieplną w około 80% pokrywane jest z palenisk indywidualnych i w około 20% z kotłowni lokalnych. Funkcjonujące kotłownie są w głównej mierze opalane węglem, koksem i miałem węglowym. Na terenie gminy znajduje się 11 lokalnych ciepłowni dostarczających energię do indywidualnych odbiorców, głównie na terenie miejscowości Widuchowa. Jak dotąd w strukturze użytkowania paliw energetycznych na terenie gminy, gaz ziemny pełni rolę pomniejsza, jednak jego wykorzystanie wydaje się być przyszłościowe i powinno być promowane jako przyjazne środowisku. Jednym z czynników warunkujących mały udział gazu, jest jego mała dostępność, spowodowana brakiem sieci gazowniczej na terenie gminy i konieczność korzystania z uciążliwych butli gazowych. Obecnie 1376 gospodarstw domowych korzysta z takiego rozwiązania.

Co stanowi 80% ogółu gospodarstw domowych w gminie. Do gospodarstw tych należą również mieszkańcy wsi Czarnówko.

Gmina Widuchowa zasilana jest z wojewódzkiego systemu sieci 110 kV, poprzez stacje rozrządową 110/15 kV o mocy 2x16 MVA w Lubiczynie. Linia przebiega przez środek gminy w kierunku północ – południe. Energia dostarczana jest do odbiorców lokalnych napowietrzna linia o mocy 15 kV. Ma ona układ promienisty z początkiem w Lubiczynie. Układ sieci przedstawia się następująco:

- Lubiczyn – Widuchowa – Marwice – Dębogóra;
- Lubiczyn – Krzywín – Rynica – Ognica;
- Lubiczyn – Krzywín – Kłodowo – Żarczyn – Kiełbice – Żelechowo;
- Lubiczyn – Lubicz – Czarnówko – Pacholęta.

Na terenie gminy funkcjonują ponadto 62 stacje transformatorowe.

Z szacunków wynika, że istniejąca sieć energetyczna w pełni pokrywa zapotrzebowanie na energię ze strony gospodarki komunalnej, zakładów produkcyjnych i gospodarstw indywidualnych. Linie



przesyłowe energii elektrycznej stanowią najbardziej widoczny element infrastruktury technicznej na terenie gminy, często w sposób rażąco zaburzają harmonie wiejskiego krajobrazu. Szczególnie widoczne są te linie, które zostały niewłaściwie wkomponowane w lokalne układy, stanowiąc przykład nieprawidłowej polityki planowania przestrzennego. Miejscowość Czarnówko zasilana jest linią energetyczną napowietrzną o mocy 15 kV.

#### 4. Ocena mocnych i słabych stron miejscowości, w której będzie realizowana operacja

SILNE STRONY	BRAKI, PROBLEMY
istnienie świetlicy wiejskiej i placu zabaw	bezrobocie
walory krajobrazu przyrodniczego	zły stan dróg wewnętrznych – słaba jakość dróg gminnych
zabudowa zagrodowa i jednorodzinna stwarzająca warunki do rozwoju agroturystyki	brak sieci gazowej
rozwinięta sieć wodociągowa	brak aktualnego planu zagospodarowania przestrzennego
dobrze rozwinięta sieć telefoniczna	niski standard życia mieszkańców
brak przemysłu	brak zakładów pracy
występowanie obiektów dziedzictwa kulturowego i zabytków	słabo rozwinięta infrastruktura techniczna (brak kanalizacji)
klub sportowy	tradycyjne rolnictwo z rozdrobnionymi gospodarstwami
	niski poziom wykształcenia mieszkańców
	brak perspektyw dla młodzieży

SZANSE	ZAGROŻENIA
możliwość kształcenia się i poszerzania horyzontów myślowych	bieda
dostęp do literatury	duże wydatki na wyjazdy do innych miejscowości w celu korzystania z usług kulturalnych i zdrowotnych
organizacja imprez kulturalnych, promocja miejscowości	negatywna ocena miejscowości i zły wygląd
dopłaty bezpośrednie dla rolnictwa	emigracja ludzi młodych
rozrywka dla dzieci, bezpieczne miejsce do zabawy, możliwość wypoczynku, spędzenia wolnego czasu	wzrost zagrożeń patologią społeczną
szybki, wygodny dostęp do informacji, wiedzy, sposób spędzania wolnego czasu	
szkolenia i dostęp do informacji	
możliwość rozwoju w danej dyscyplinie sportowej, zdrowa rywalizacja	
komfort, higiena, lepsze warunki sanitarne	





ożywienie gospodarcze dzięki modernizacji głównych ciągów komunikacyjnych	
poprawa estetyki miejscowości	
korzystanie ze środków unijnych	
warunki do powstawania gospodarstw agroturystycznych	
planowane zagospodarowanie przemysłowe terenów po jednostce wojskowej	

## 5. Opis i charakterystyka obszarów o szczególnym znaczeniu dla zaspokojenia potrzeb mieszkańców, sprzyjających nawiązywaniu kontaktów społecznych, ze względu na ich położenie oraz cechy funkcjonalno – przestrzenne

W miejscowości Czarnówko można wyróżnić kilka obszarów o szczególnym znaczeniu dla zaspokojenia potrzeb mieszkańców, sprzyjających nawiązywaniu kontaktów społecznych, ze względu na położenie oraz cechy funkcjonalno-przestrzenne.

Należą do nich:

### 1) Budynek świetlicy

Obecnie świetlica jest obiektem zmodernizowanym, ulokowanym w centralnym miejscu w miejscowości. Remont został wykonany nakładem środków własnych. Obiekt ten wykorzystywany jest do prowadzenia różnego rodzaju spotkań, konferencji oraz szkoleń dla miejscowej ludności. Aby podnieść komfort użytkowania obiektu, konieczne jest zakupienie niezbędnego sprzętu i wyposażenia pomocnego przy rozwijaniu działalności placówki.

### 2) Boisko sportowe

Na terenie miejscowości istnieje obiekt sportowy, z którego korzystają wychowankowie w różnym wieku a także miejscowego Klubu Sportowego „Czarni”. Aby ich rekreację uczynić bardziej komfortową niezbędne jest zmodernizowanie obiektu. Poprawi to z pewnością komfort jej użytkowników i pozwoli trenować na miejscu oraz organizować różnego rodzaju imprezy sportowe.

### 3) Teren przykościelny

Jest kolejnym obszarem o szczególnym znaczeniu dla zaspokojenia potrzeb mieszkańców. To tutaj najczęściej spotykają się mieszkańcy i po mszy Świętej i dyskutują o przyszłości swojej miejscowości.

## 6. Wizja rozwoju wsi Czarnówko – cel nadrzędny

- ✓ **Poprawa standardu życia mieszkańców poprzez stymulację rozwoju gospodarczego, w oparciu o dynamiczny rozwój Gminy Widuchowa.**



- ✓ **Zdobycie konkurencyjnej pozycji w regionie w zakresie rozwoju rekreacji przy wykorzystaniu posiadanych walorów kulturowych i klimatycznych**
- ✓ **Poprawa standardu życia poprzez podstawowe inwestycje infrastrukturalne, poprawiające bezpieczeństwo oraz stymulujące mieszkańców i turystów do różnych form aktywności.**

#### **Działania marketingowe i promocyjne**

- ✓ stymulacja w zakresie wspierania aktywności fizycznej, w tym promocja gry w piłkę nożną i siatkową
- ✓ współpraca z instytucjami gminnymi zajmującymi się sportem i marketingiem,
- ✓ promocja wsi w czasie organizowania imprez sportowych i kulturalnych, w tym festynów,
- ✓ kreowanie okolic zabytkowego kościoła jako szczególnych atrakcji turystycznych,
- ✓ wsparcie dla pracy świetlicy wiejskiej.

## **7. Arkusz planowania długoterminowego**

### **7.1. Poprawa wizerunku centrum miejscowości**

Cel ten będzie realizowany poprzez:

- ✓ opracowanie i wdrożenie programów zachęcających do dbałości o estetykę w miejscowości Czarnówko, między innymi poprzez uczestnictwo w programach finansowanych ze środków unijnych, organizowane konkursy,
- ✓ działania na rzecz poprawy estetyki miejscowości i terenów wzdłuż najważniejszych obiektów, w tym zabytkowego kościoła, placu zabaw, świetlicy wiejskiej,
- ✓ działania na rzecz powstania małej architektury (kosze na śmieci, ławeczki, oświetlenie, nasadzenia, ogrodzenie itp. ).

### **7.2. Rozwój infrastruktury na terenie miejscowości**

Wskazane cele będą realizowane poprzez wsparcie następujących zagadnień:

1. poprawa warunków życia poprzez:

- poprawę stanu dróg gminnych,
- podjęcie współpracy pomiędzy gminą i powiatem w celu pozyskania środków zewnętrznych na infrastrukturę drogową,
- modernizacja dróg wewnętrznych do wyższego standardu,
- instalacja dodatkowego oświetlenia ulicznego,

2. poprawę warunków świadczenia usług rekreacyjnych i kulturalnych poprzez:

- doposażenie świetlicy wiejskiej,
- modernizację boiska sportowego,
- zagospodarowanie terenów zieleni publicznej.



### 7.3. Podniesienie jakości kapitału ludzkiego wśród młodzieży i dorosłych

W celu zatrzymania młodzieży, spadku bezrobocia oraz wzrostu liczby działających firm prywatnych niezbędne jest stworzenie warunków do rozwoju i kształcenia. Cel ten zostanie osiągnięty poprzez:

1. Działanie na rzecz dopasowania kwalifikacji ludności do potrzeb rynku pracy w zakresie:
  - opracowania wspólnie z Powiatowym Urzędem Pracy programu szkoleń podnoszących i zmieniających kwalifikacje w zależności od ujawniających się potrzeb na rynku pracy i próby pozyskania na to środków z Programu Operacyjnego Kapitał Ludzki.
2. Wspieranie działań na rzecz poprawy jakości oświaty w zakresie:
  - odbudowy obiektów sportowych i placu zabaw,
  - doposażenie świetlicy wiejskiej,
  - utworzenie w świetlicy sali komputerowej itp.

### 7.4. Rozwój zaplecza sportowego w celu rozwoju sportu na poziomie lokalnym i regionalnym

Baza sportowa w każdej miejscowości jest nieodzownym elementem funkcjonowania każdej społeczności. Dlatego też przedstawiciele miejscowości Czarnówko postawili na:

- ✓ promowanie i rozwijanie wśród młodzieży i dorosłych dyscyplin sportowych takich jak: piłka siatkowa, piłka nożna i inne
- ✓ modernizację i rozbudowę obiektów,
- ✓ organizowanie rozgrywek o zasięgu gminnym i powiatowym,
- ✓ wsparcie celem utworzenia lokalnego klubu sportowego

## 8. Arkusz planowania krótkoterminowego

W czasie zebrania wiejskiego mieszkańcy miejscowości zgłosili do dyskusji wiele pilnych i koniecznych inwestycji, które ułatwiłyby im codzienne funkcjonowanie. Inwestycje te zostały przedstawione poniżej, jako tematy, które w miarę posiadanych środków i wsparcia pozabudżetowego będą realizowane.

Należą do nich:

lp.	nazwa inwestycji	
1	Zakup wyposażenia dla świetlic wiejskich we wsiach Pacholęta, Żelechowo, Kłodowo, Rynica, Czarnówko, Bolkowice i Żarczyn w Gminie Widuchowa	2010-2017
2	Modernizacja boiska do piłki nożnej w miejscowości Czarnówko	
3	Remont drogi powiatowej, poprawa bezpieczeństwa, budowa chodnika	

źródło: dane z konsultacji społecznych



## 9. Opis planowanych zadań inwestycyjnych i przedsięwzięć aktywizujących społeczność lokalną w okresie, co najmniej 7 lat od przyjęcia Planu Odnowy Miejscowości, w kolejności wynikających z przyjętych priorytetów rozwoju miejscowości, z podaniem szacunkowych kosztów ich realizacji

Położenie miejscowości oraz jej rolniczy charakter sprawiają, że raczej niemożliwy jest rozwój w kierunku stricte industrialnym. Po dokonaniu analizy zasobów miejscowości można dojść do wniosku, że wieś zachowa swój rolniczy charakter, przy stopniowym umacnianiu się sektora usług, w tym usług turystycznych. Konieczne są jednak inwestycje, które poprawią jakość życia mieszkańców.

Drugi zakres niezbędnych inwestycji tworzą inwestycje poprawiające infrastrukturę kulturalną, sportową i rekreacyjną. Pozwoli to na zaspokojenie potrzeb mieszkańców oraz potencjalnych turystów w zakresie zagospodarowania czasu po zakończeniu dnia pracy zawodowej, bądź w przypadku dzieci i młodzieży w czasie wolnym od zajęć szkolnych.

W celu realizacji powyższych założeń należałoby podjąć następujące działania:

- a) Przygotować koncepcję rozwoju miejscowości i omówić ją z mieszkańcami.
- b) Przygotować dokumentację projektowo – aplikacyjną i składać wnioski do różnych funduszy, także unijnych.
- c) Przeprowadzić wskazane inwestycje – m.in. doposażyć świetlicę, wybudować kanalizację czy też wyremontować drogę powiatową przebiegającą przez miejscowość.
- d) Zmodernizować boisko sportowe, rozbudować plac zabaw itd., dać tym samym „zielone światło” dla rozwoju organizacji społeczno – sportowych.

***Poniżej przedstawiono zestawienie inwestycji, które Gmina, instytucje kultury, organizacje pozarządowe składać będą w ramach różnych programów unijnych, bądź pozabudżetowych.***

**Zestawienie ogólne planowanych zadań, kosztów i czasu ich realizacji:**

LP.	CHARAKTER ZADANIA	SZACUNKOWA WARTOŚĆ	ROK REALIZACJI
1	Zakup wyposażenia dla świetlic wiejskich we wsiach Pacholęta, Żelechowo, Kłodowo, Rynica, Czarnówko, Bolkowice i Żarczyn w Gminie Widuchowa	171 388, 64 zł	2010 - 2011
2	Modernizacja boiska do piłki nożnej w miejscowości Czarnówko	100 000,00 zł.	2011 -2015
3	Remont drogi powiatowej, poprawa bezpieczeństwa, budowa chodnika	500 000,00 zł.	2012 - 2017

*źródło: Urząd Gminy Widuchowa*



W zależności od przygotowanej dokumentacji technicznej i kosztorysowej Gmina Widuchowa będzie starała się o pozyskanie dofinansowania ze środków zewnętrznych – Programu Rozwoju Obszarów Wiejskich, Regionalnego Programu Operacyjnego Województwa Zachodniopomorskiego lub innych możliwych. Wartość dofinansowania uzależniona będzie od szczegółowych kryteriów programowych.

### **Projekt nr 1 na rok 2010 - 2011**

#### **Nazwa:**

Zadaniem priorytetowym nr 1, przewidzianym do realizacji w ramach Programu Rozwoju Obszarów Wiejskich jest „**Zakup wyposażenia dla świetlic wiejskich we wsiach Pacholeta, Żelechowo, Kłodowo, Rynica, Czarnówko, Bolkowice i Żarczyn w Gminie Widuchowa**”.

Na terenie miejscowości Czarnówko inwestycja zostanie zrealizowana na terenie działki nr 5/3, obręb ewidencyjny Czarnówko

#### **Cel:**

Celem planowanego projektu będzie poprawa warunków świadczenia usług kulturalnych we wsiach Pacholeta, Żelechowo, Kłodowo, Rynica, Czarnówko, Bolkowice i Żarczyn poprzez zakup niezbędnego wyposażenia do prowadzenia działalności kulturalnej w w.w miejscowościach. Elementy te mają podnieść jakość świadczonych usług oraz doprowadzić do urozmaicenia prowadzonych zajęć i imprez.

#### **Przeznaczenie:**

Poprawa jakości i dostępności do lepszej jakościowo infrastruktury społecznej.

Poprawa estetyki wsi

Mobilizacja lokalnej społeczności

#### **Kwota końcowa i wskazanie źródła jej pozyskania:**

Całkowity, łączny koszt realizacji zadania wynosi 171.388,64 zł., natomiast część dotycząca miejscowości Czarnówko to kwota rzędu: 12.320,75 zł. + wartość aktualizacji POM-u.

Planuje się że część środków pochodzić będzie z Programu Rozwoju Obszarów Wiejskich – działanie „Odnowa i rozwój wsi” oraz ze środków własnych Gminy Widuchowa, bądź w razie konieczności innych możliwych.

#### **Harmonogram realizacji:**

Harmonogram realizacji inwestycji to rok 2010 i 2011.

lp.	Zakres rzeczowy inwestycji dotyczącej miejscowości Czarnówko			wartość robót brutto
1.	Zakup wyposażenia dla świetlicy w Czarnówko			<b>12.320,75</b>
1.1.	Telewizor LCD 32"	szt.	1	1 445,00
1.2	DVD	szt.	1	155,00
1.3	Laptop (17,3, 4 GB pamięci)	szt.	2	4 322,00



1.4	Myszka do laptopa	szt.	2	21,98
1.5	Torba na laptopa	szt.	2	158,00
1.6	Kosiarka spalinowa z koszem jeżdżąca	szt.	1	497,00
1.7	Zestaw garnków (4 szt. w zestawie)	szt.	1	88,45
1.8	Drukarka laserowa kolorowa	szt.	1	499,00
1.9	Talerze (zestawy głębokie + płytkie)	osób	30	408,60
1.10	Szklanki 250 ml	szt.	50	107,00
1.11	Sztućce (kpl = łyżki + widelce + noże)	kpl	8	182,48
1.11	Meble biurowe- komplet	kpl	1	2 513,21
1.13	wieża HIFI z odtwarzaczem płyt CD - 2 płytowym	szt.	1	610,00
1.14	Zestaw kawowy na 12 osób	szt.	2	65,64
1.15	Wieszaki stojące	szt.	1	116,51
1.16	Lustro	szt.	1	61,00
1.17	Pojemniki na ręczniki	szt.	1	44,53
1.18	Mikrofalówka	szt.	1	289,00
1.19	Czajnik bezprzewodowy	szt.	1	56,00
1.20	Termosy konferencyjne	szt.	2	86,62
1.21	Kosze na śmieci 30 l	szt.	3	73,17
1.22	Gra - stół do piłkarzyków	szt.	1	219,00
1.23	Wycieraczki wejściowe	szt.	1	25,61
1.24	Tablica korkowa 170 x 100	szt.	1	84,79
1.25	Tablica informacyjna 50 x 30 "świetlica wiejska"	szt.	1	34,16
1.26	Tace kelnerskie	szt.	2	10,24
1.27	Deski do krojenia	szt.	2	24,88
1.28	Zestaw noży (7 elementów)	szt.	1	121,88
<b>RAZEM :</b>				<b>12.320,75</b>

### **Projekt nr 2 na rok 2011 - 2015**

Zadaniem priorytetowym nr 2, przewidzianym do realizacji w ramach Programu Rozwoju Obszarów Wiejskich jest „**Modernizacja boiska do piłki nożnej w miejscowości Czarnówko**”.

#### **Cel przedsięwzięcia:**

Celem projektu będzie podniesienie standardu życia sportowego mieszkańców wsi Czarnówko poprzez modernizację istniejącego boiska sportowego. Zmodernizowany obiekt przyczyni się do prawidłowego rozwoju fizycznego mieszkańców w/w miejscowości. Posiadanie przez wieś boiska o właściwych parametrach umożliwi także organizację wszelkiego rodzaju imprez sportowych oraz zwiększenia zainteresowania sportem i czynnym wypoczynkiem mieszkańców miejscowości integrując ich wzajemnie.

#### **Przeznaczenie:**

Obiekt przeznaczony będzie do realizacji pasji sportowych dzieci, młodzieży i dorosłych mieszkańców miejscowości.

**Harmonogram realizacji:**

Harmonogram realizacji inwestycji to lata 2011-2015

**Kwota końcowa i wskazanie źródła jej pozyskania:**

Całkowity, łączny koszt realizacji zadania wynosi 100 000, 00 zł.

Planuje się że część środków pochodzić będzie z będzie z Programu Rozwoju Obszarów Wiejskich – działanie „Odnowa i rozwój wsi” oraz Leader lub Regionalnego Programu Operacyjnego Województwa Zachodniopomorskiego. Środki stanowiące wkład własny pochodzić będą z budżetu gminy. Elementy dotyczące inwestycji znane będą po opracowaniu dokumentacji technicznej i kosztorysowej.

**Projekt nr 3 na lata 2012 - 2017****Nazwa:**

Remont drogi powiatowej, poprawa bezpieczeństwa, budowa chodnika

**Cel:**

Celem planowanego projektu będzie poprawa warunków życia mieszkańców miejscowości Czarnówko poprzez remont drogi powiatowej i budowę chodnika, poprawiając jednocześnie bezpieczeństwo jej mieszkańców i użytkowników.

**Przeznaczenie:**

Poprawa bezpieczeństwa

Poprawa komfortu jazdy

Poprawa estetyki wsi

Poprawa parametrów technicznych

**Harmonogram realizacji:**

Inwestycję zaplanowano do realizacji na lata 2012-2017.

Szczegółowe parametry i szczegóły inwestycji znane będą po opracowaniu dokumentacji technicznej i kosztorysowej.

**Kwota końcowa i wskazanie źródła jej pozyskania:**

Inwestycję oszacowano na kwotę 500.000 zł.

Planuje się że część środków pochodzić będzie z RPO WZ lub innych możliwych. Środki stanowiące wkład własny pochodzić będą z budżetu gminy.

**10. Zarządzanie**

Jednostką odpowiedzialną za realizację całego Planu Odnowy Miejscowości Czarnówko jest nieformalna Grupa Odnowy Miejscowości, w skład, której weszli członkowie Rady Gminy z Panem Wójtem Michałem Lidwinem na czele oraz przedstawiciele Urzędu Gminy, członkowie Rady Sołectkiej i zgłoszeni mieszkańcy miejscowości.



## 11. Zgodność Planu Odnowy Miejscowości z dokumentami wyższego rzędu

Zapisy zawarte w Planie Odnowy Miejscowości spełniają warunek zgodności z zapisami zawartymi w dokumentach dotyczących rozwoju Gminy „Strategią Rozwoju Gminy Widuchowa”, „Planem Rozwoju Lokalnego Gminy Widuchowa”, „Wieloletnim Planem Inwestycyjnych Gmina Widuchowa” oraz dokumentami na szczeblu powiatu i województwa oraz zapisami Narodowego Planu Rozwoju na lata 2007 - 2013. Ponadto Plan Odnowy jest zgodny z celami Programu Rozwoju Obszarów Wiejskich, działanie – „Odnowa i rozwój wsi”, a także działaniem „Podstawowe usługi dla gospodarki i ludności wiejskiej” czy Leader realizowany za pośrednictwem Lokalnej Grupy Działania DIROW.

Cele i zadania określone w Planie Odnowy Miejscowości Czarnówko są wewnętrznie zgodne, a ich osiągnięcie i realizacja nie powoduje negatywnych skutków dla osiągnięcia celów i realizacji zadań strategii wyższego rzędu. Niektóre z zapisanych celów i zadań mogą być realizowane przy wykorzystaniu wsparcia jednostek administracyjnych gminy i wyższego szczebla. Te ostatnie, bowiem posiadają w swoich dokumentach zapisy, których realizacja wywoła pozytywne efekty dla rozwoju miejscowości Czarnówko. Taki zapis Planu pozwolił na osiągnięcie integracji polityki kształtowania rozwoju gospodarczego na szczeblu, gminnym, powiatowym i wojewódzkim.



Zatwierdził M/6  
do Protokołu Nr V/2011  
z V Sesji Rady Gminy Widuchowa  
w dniu 28 lutego 2011 r.

UCHWAŁA Nr V/20/2011  
RADY GMINY WIDUCHOWA  
z dnia 28 lutego 2011 roku

w sprawie zatwierdzenia Planu Odnowy Miejscowości Dębogóra na lata 2010 - 2017.

Na podstawie art. 18 ust.2 pkt 6 ustawy z dnia 8 marca 1990 r. o samorządzie gminnym ( Dz. U. z 2001 r. Nr 142, poz.1591 ,z 2002 r. Nr 23 , poz.220, Nr 62 , poz.558 , Nr 113, poz.984,Nr 153,poz.1271, Nr 214,poz.1806 z 2003 r. Dz.U. Nr 80 ,poz.717 ,Dz.U. Nr 162,poz.1568, z 2004 r. Nr 102 ,poz.1055, nr 116,poz.1203 , z 2005 r. Nr 172 poz. 1441, Nr 175, poz.1457 , z 2006 r. Nr 17,poz. 128 , Nr 181,poz.1337 , z 2007 r. Nr 48,poz.327, Nr 138 , poz. 974 , Nr 173 ,poz.1218, z 2008 r. Nr 180 , poz.1111 , Nr 223 , poz. 1458 , z 2009 r. Nr 52 , poz. 420 , Nr 157, poz.1241,z 2010 r. Nr 28, poz.142 i 146, Nr 40, poz.230, Nr 106, poz. 675) Rada Gminy Widuchowa uchwala, co następuje :

§ 1. Zatwierdza się Plan Odnowy Miejscowości Dębogóra na lata 2010 – 2017 przyjęty Uchwałą Nr 1 Zebrania Wiejskiego w Dębogórze z dnia 17 lutego 2011 roku stanowiący załącznik do niniejszej uchwały.

§ 2. Wykonanie uchwały powierza się Wójtowi Gminy Widuchowa.

§ 3. Traci moc Uchwała Nr XIV/144/2008 Rady Gminy Widuchowa z dnia 29 maja 2008 roku w sprawie zatwierdzenia Planu Odnowy Miejscowości Dębogóra na lata 2007- 2015.

§ 4. Uchwała wchodzi w życie z dniem podjęcia.

PRZEWODNICZĄCY  
RADY GMINY  
Józefa Józyszyn

Uzasadnienie do Uchwały Nr V/20/2011  
Rady Gminy Widuchowa  
z dnia 28 lutego 2011 r.

Plan Odnowy Miejscowości jest jednym z najważniejszych elementów odnowy wsi, jej rozwoju oraz poprawy warunków pracy i życia mieszkańców. Sporządzenie i uchwalenie takiego dokumentu stanowi niezbędny warunek przy aplikowaniu o środki finansowe w ramach „Programu Rozwoju Obszarów Wiejskich na lata 2007-2015” działanie „Odnowa i rozwój wsi”.

Celem działania „Odnowa i rozwój wsi” jest poprawa jakości życia na obszarach wiejskich poprzez zaspokojenie potrzeb społecznych i kulturalnych mieszkańców wsi oraz promowanie obszarów wiejskich. Działanie umożliwi rozwój tożsamości społeczności wiejskiej, zachowanie dziedzictwa kulturowego i specyfikacji obszarów wiejskich oraz wpłynie na wzrost ich atrakcyjności turystycznej i inwestycyjnej.

Załącznik do Uchwały Nr V/20/2011  
Rady Gminy Widuchowa  
z dnia 28 lutego 2011 r.

# Plan Odnowy Miejscowości Dębogóra na lata 2010 – 2017 Gmina Widuchowa



**Szczecin, grudzień 2010r.**

**ECD Europejskie Centrum Doradcze, Dariusz Klityński**

Oddział Poznań  
ul. Stefana Batorego 82a/4  
60-687 Poznań  
tel.: (61) 82 17 402  
fax. (61) 64 21 506

Oddział Szczecin  
ul. Bohaterów Warszawy 34/35  
70-340 Szczecin  
tel.: (91) 48 44 000  
fax. (91) 88 60 005

e-mail: [biuro@ecd.az.pl](mailto:biuro@ecd.az.pl), [www.ecd.az.pl](http://www.ecd.az.pl)  
mobil: 501 017 281



## Spis treści

<b>Spis treści</b> .....	<b>2</b>
<b>1. Wstęp</b> .....	<b>3</b>
<b>2. Charakterystyka miejscowości, w której będzie realizowana operacja</b> .....	<b>5</b>
2.1. Położenie .....	5
2.2. Historia i teraźniejszość .....	6
2.3. Określenie przestrzennej struktury miejscowości.....	7
<b>3. Inwentaryzacja zasobów służących odnowie miejscowości</b> .....	<b>9</b>
3.1. Inwentaryzacja zasobów społecznych .....	9
3.1.1. Ludność.....	9
3.1.2. Szkolnictwo .....	11
3.1.3. Obsługa ludności .....	11
3.1.4. Kultura, sport i turystyka.....	11
3.2. Inwentaryzacja zasobów technicznych .....	13
3.2.1. Drogi .....	14
3.2.2. Gazyfikacja .....	14
3.2.3. Wodociągi i kanalizacja .....	15
3.2.4. Gospodarka odpadami.....	15
3.2.5. Telefonizacja i Internet .....	16
3.2.6. Ciepłownictwo i energetyka.....	16
<b>4. Ocena mocnych i słabych stron miejscowości, w której będzie realizowana operacja</b> .....	<b>17</b>
<b>5. Opis i charakterystyka obszarów o szczególnym znaczeniu dla zaspokojenia potrzeb mieszkańców, sprzyjających nawiązywaniu kontaktów społecznych, ze względu na ich położenie oraz cechy funkcjonalno – przestrzenne</b> .....	<b>18</b>
<b>6. Wizja rozwoju wsi Dębogóra – cel nadrzędny</b> .....	<b>19</b>
<b>7. Arkusz planowania długoterminowego</b> .....	<b>19</b>
7.1. Poprawa wizerunku centrum miejscowości.....	19
7.2. Rozwój infrastruktury na terenie miejscowości .....	19
7.3. Podniesienie jakości kapitału ludzkiego wśród młodzieży i dorosłych.....	20
7.4. Rozwój zaplecza sportowego w celu rozwoju sportu na poziomie lokalnym i regionalnym ...	20
<b>8. Arkusz planowania krótkoterminowego</b> .....	<b>20</b>
<b>9. Opis planowanych zadań inwestycyjnych i przedsięwzięć aktywizujących społeczność lokalną w okresie, co najmniej 7 lat od przyjęcia Planu Odnowy Miejscowości, w kolejności wynikających z przyjętych priorytetów rozwoju miejscowości, z podaniem szacunkowych kosztów ich realizacji</b> .....	<b>21</b>
<b>10. Zarządzanie</b> .....	<b>25</b>
<b>11. Zgodność Planu Odnowy Miejscowości z dokumentami wyższego rzędu</b> .....	<b>25</b>



## 1. Wstęp

Rozwój i odnowa obszarów wiejskich to jedno z kluczowych wyzwań, jakie stoją przed Polską w okresie integracji z Unią Europejską. Zasadniczym jej celem jest wzmocnienie działań służących zmniejszaniu istniejących dysproporcji i różnic w poziomie rozwoju obszarów wiejskich w stosunku do terenów miejskich. Plan Odnowy Miejscowości jest jednym z najważniejszych elementów odnowy wsi, jej rozwoju oraz poprawy warunków pracy i życia mieszkańców. Sporządzenie i uchwalenie takiego dokumentu stanowi niezbędny warunek przy aplikowaniu o środki finansowe w ramach „Programu Rozwoju Obszarów Wiejskich 2007-2013” działanie „Odnowa i rozwój wsi”, jak przy innych funduszach z UE stanowić będzie wytyczne dla władz Gminy Widuchowa przy opracowaniu kierunków rozwoju miejscowości Dębogóra. Celem działania „Odnowa i rozwój wsi” jest poprawa jakości życia na obszarach wiejskich poprzez zaspokojenie potrzeb społecznych i kulturalnych mieszkańców wsi oraz promowanie obszarów wiejskich. Działanie umożliwi rozwój tożsamości społeczności wiejskiej, zachowanie dziedzictwa kulturowego i specyfiki obszarów wiejskich oraz wpłynie na wzrost ich atrakcyjności turystycznej i inwestycyjnej.

W ramach działania pomocą finansową zostaną objęte projekty dotyczące:

1. budowy, przebudowy, remontu lub wyposażenia obiektów:
  - a) pełniących funkcje publiczne, społeczno-kulturalne, rekreacyjne i sportowe,
  - b) służących promocji obszarów wiejskich, w tym propagowaniu i zachowaniu dziedzictwa historycznego, tradycji, sztuki oraz kultury,
2. kształtowania obszaru przestrzeni publicznej;
3. budowy remontu lub przebudowy infrastruktury związanej z rozwojem funkcji turystycznych, sportowych lub społeczno-kulturalnych;
4. zakupu obiektów charakterystycznych dla tradycji budownictwa w danym regionie, w tym budynków będących zabytkami, z przeznaczeniem na cele publiczne;
5. odnawiania, eksponowania lub konserwacji lokalnych pomników historycznych, budynków będących zabytkami lub miejsc pamięci;
6. kultywowania tradycji społeczności lokalnej oraz tradycyjnych zawodów.

Obszarem realizacji Planu Odnowy Miejscowości Dębogóra jest obszar tej miejscowości.

Niniejsze opracowanie zawiera charakterystykę miejscowości, inwentaryzację zasobów służącą ujęciu stanu rzeczywistego, analizę SWOT, czyli mocne i słabe strony miejscowości, planowane kierunki rozwoju, przedsięwzięcia wraz z szacunkowym kosztorysem i harmonogramem działań.



Plan Odnowy Miejscowości Dębogóra to dokument, który określa strategię działań w sferze społeczno-gospodarczej na lata 2010-2017. Podstawą opracowania planu jest Plan Rozwoju Lokalnego Gminy Widuchowa na lata 2007 – 2015 i Strategia Rozwoju Gminy Widuchowa na lata 2007 -2015.

Niniejszy plan jest planem otwartym stwarzającym możliwość aktualizacji w zależności od potrzeb społecznych i uwarunkowań finansowych. Oznacza to, że mogą być dopisywane nowe zadania, a także to, że może zmienić się kolejność ich realizacji w zależności od uruchomienia i dostępu do funduszy UE. Uwarunkowania Planu Odnowy Miejscowości polegają na tym, że ma on zdecentralizowany, lokalny charakter, obejmuje ograniczony teren jednej miejscowości i przygotowywany jest (przy udziale przedstawicieli gminy) z inicjatywy i przez mieszkańców miejscowości.

Specyfika planu polega na tym, że jest on ukierunkowany na zagadnienia cywilizacyjno-kulturowe, koncentruje się na prostych, lokalnych przedsięwzięciach, które prowadzić mają do poprawy standardu i jakości życia mieszkańców. Ma mniej pro-gospodarczy, a bardziej pro-społeczny i pro-kulturowy charakter. I dzięki temu może stanowić doskonale uzupełnienie strategii rozwoju całej gminy, która zazwyczaj koncentruje się na zagadnieniach infrastrukturalnych i gospodarczych.

Celem planu jest podtrzymanie lub odtworzenie atrakcyjności wsi jako miejsca zamieszkania i zaplanowanie oraz przeprowadzenie tego w sposób dostępny, oczekiwany i popierany oraz wykonalny dla lokalnej społeczności. Jest to szczególnie ważne w dzisiejszej sytuacji, gdy miasta oferują konkurencyjną alternatywę zamieszkania, a rolnictwo traci swą atrakcyjność jako źródło utrzymania, co prowadzi m.in. do migracji młodych ludzi, szczególnie tych lepiej wykształconych ze wsi do miasta.

Idea odnowy wsi wyrasta z przekonania, że odnowiona, doinwestowana i ożywiona kulturowo wieś odzyska swoją atrakcyjność jako miejsce zamieszkania, zapewni swoim mieszkańcom godziwy standard i jakość życia oraz zdoła zatrzymać młodzież na miejscu. Nie jako „mini-miasto”, wysoko zurbanizowana i konkurująca z ośrodkami miejskimi bogactwem oferty, ale właśnie jako „nowa wieś”, nowoczesna, lecz ceniąca i zachowująca swój wiejski charakter i kulturową specyfikę.

Plan Odnowy ma więc charakter „planu małych kroków”, ale w kierunku wielkich celów. Małych kroków, które podejmowane przez mieszkańców przy finansowym i organizacyjnym wsparciu gminy doprowadzić mają do trwałej poprawy miejscowych warunków życia.

Korzyści wynikające z posiadania Planu Odnowy:

1. Plan umożliwi efektywne gospodarowanie zasobami takimi, jak środowisko, ludzie, infrastruktura i środki finansowe.
2. Zapisanie tego procesu w formie dokumentu umożliwi stałą ocenę postępów i korygowanie błędów przez wszystkich członków społeczności lokalnej.
3. Dokument umożliwi zaangażowanie władz lokalnych oraz mieszkańców w planowanie swojej przyszłości. Uwzględnienie różnych opinii, pomysłów i koncepcji często wymaga consensusu.



Osiągnięty na drodze otwartej dyskusji pozwala na wypracowanie strategii, z którą będzie identyfikowała się społeczność lokalna.

4. Tworzenie Planu Odnowy sprzyja realistycznej ocenie mocnych i słabych stron miejscowości a przez to przyjrzenie się możliwościom oraz potencjalnym problemom, które mogą się pojawić w przyszłości. W ten sposób można uniknąć wielu trudności.

Podstawą tworzenia Planu Odnowy jest zdanie sobie sprawy z lokalnych zasobów i potencjałów, zmobilizowanie ich, zainwestowanie w rozwój i stworzenie systemu działań partnerskich tak, aby uzyskać efekt żywiłowego przyrastania inicjatyw i kumulowania się ich skutków. Projekt wprowadzonych do Planu zadań powstał w oparciu o wytyczne środowiska lokalnego i konsultacji społecznych.

## 2. Charakterystyka miejscowości, w której będzie realizowana operacja

### 2.1. Położenie

Gmina Widuchowa położona jest w zachodniej części województwa zachodniopomorskiego, w środkowo – zachodniej części powiatu gryfińskiego. Graniczy ona od strony północnej z gminą Gryfino, od strony wschodniej z gminą Banie, od strony południowej z gminą Chojna, natomiast od strony zachodniej przez rzekę Odrę z Republiką Federalną Niemiec. Jest jedną ze 114 gmin województwa. Gmina zajmuje powierzchnię 210 km<sup>2</sup>. W skład gminy wchodzi 14 jednostek osadniczych.

Siedzibą gminy jest miejscowość Widuchowa – (położenie geograficzne N 53°07' E 14°22'), która liczy 1377 mieszkańców. Ogółem liczba mieszkańców zamieszkujących gminę Widuchowa wynosi 5542 (stan na koniec roku 2009). Do najważniejszych szlaków komunikacyjnych przechodzących przez teren gminy należą: droga krajowa nr 31, droga wojewódzka nr 122 oraz zelektryfikowana linia kolei normalnotorowej relacji Kostrzyn – Szczecin. Zgodnie z podziałem Polski na mezoregiony fizycznogeograficzne wg Kondrackiego obszar gminy leży w zasięgu prowincji Niż Środkoeuropejski i podprowincji Północno – Bałtyckie. Teren gminy leży w granicach makroregionu Północno – Bałtyckie oraz makroregionu Pojezierze Zachodniopomorskie. W skład pierwszego makroregionu wchodzi część mezoregionu Doliny Dolnej Odry oraz niewielki skrawek Równiny Wełtyńskiej, natomiast w skład drugiego makroregionu wchodzi północno – zachodnia część Pojezierza Myśliborskiego.

**Dębogóra** – duża wieś sołecka o kształcie owalnicy, położona w północnej części Gminy Widuchowa, przy drodze krajowej nr 31 relacji Szczecin – Gryfino – Chojna – Kostrzyn- Słubice. Zabudowania gospodarskie i mieszkalne lokalizują się przy ciągach komunikacyjnych. Dębogóra obfituje w zabytkowe



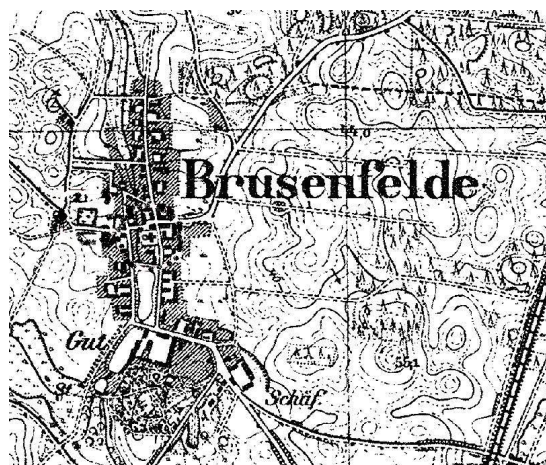
obiekty, które mogą docelowo stać się dużą atrakcją turystyczną. Wieś stanowi pozostałość po majątku rolnym.

Dębogóra znajduje się w odległości 5 km od Widuchowej (stolica gminy), 13 km od Gryfina (stolica powiatu), 40 km od Szczecina (stolica województwa), 43 km do Pyrzyc, 182 km do Koszalina, 91 km do Gorzowa Wielkopolskiego, 224 km od Poznania, 536 km od Warszawy.

Współrzędne geograficzne wsi Dębogóra wg GPS wynoszą 53.15412°N, 14.43722°E.

## 2.2. Historia i teraźniejszość

**Dębogóra** – po raz pierwszy o Dębogórze przeczytać możemy z dokumentu z r. 1347 przy opisie pól



Widuchowej. Wymienia się ją jako Brusenwalde a wiąże się to z rodziną rycerską Brusehauer, która zaczęła używać tej nazwy. Po wymarciu rodu w 1550 r. Dębogórę otrzymał w lenno Jan Falcke, Kanclerz księcia szczecińskiego. W XVIII w. stała się własnością Hohenzolców ze Schwedt i Swobnicy. W 1821 r. założono w Dębogórze wielki ogród owocowy z 2 tys. drzew i zbudowano pałacyk. Nazwę miejscowości wyprowadza się od słowiańskiego słowa bruzu - szybki

( potok ), lub brus - osełka, kamień do ostrzenia. Po 1945 r. używano nazwy Brusy, Ucieszki a obecna nazwa nawiązuje do zaginionej wsi Dambagora, która istniała tutaj prawdopodobnie w latach 1159 - 1216. W Dębogórze na uwagę zasługuje kościół pw. Nawiedzenia NMP z XV w. wzniesiony z kamienia narzutowego, salowy, orientowany z ryglową wieżą od zachodu. Przebudowano go w 1609 r. bez zachowania starych form. W środku znajduje się ołtarz ambonowy z XVIII w. oraz dzwon z 1506 r. Warty zobaczenia jest także cmentarz przykościelny z późnogotyckimi bramkami i furtami, dwór z XIX w. na miejscu starej siedziby rycerskiej z czasów średniowiecza oraz park dworski a w nim dwa kaskadowo połączone stawy, dęby szypułkowe, buk pospolity, cypryśnik błotny, miłorząb dwuklapowy, kasztan jadalny i tulipanowce amerykańskie.

Obiekty wpisane do rejestru zabytków we wsi Dębogóra:

obiekt	nr rejestru
Kościół	329
dwór i park dworski	1277
cmentarz	1234

źródło: Rejestr Zabytków Województwa Zachodniopomorskiego





Pomniki przyrody we wsi Dębogóra:

Obiekt	Położenie
dąb szypułkowy	zabytkowy park dworski
dąb szypułkowy	zabytkowy park dworski

źródło: Urząd Gminy Widuchowa

**Ważnymi obiektami istniejącymi dziś na terenie miejscowości Dębogóra są:**

- a) Kościół Filialny pw. Nawiedzenia NMP
- b) Plac zabaw
- c) Przystanek autobusowy
- d) Kompleks parkowy
- e) Cmentarz
- f) Świetlica wiejska

Zestawienie wartości kulturowych miejscowości Dębogóra prezentuje poniższa tabela:

obiekt	miejscowość Dębogóra
kościół	Tak
kaplica	Nie
pałac, dwór, ew. ruiny	Tak
zabudowa przemysłowa	Nie
zabudowa komunalna	Tak
zabudowa gospodarcza	Tak
parki	Tak
pomniki przyrody	Tak
cmentarz	Tak
stanowiska archeologiczne	Nie
mury	Tak
obiekty wpisane lub planowane do wpisu do rejestru zabytków	Tak

źródło: opracowanie własne

### 2.3. Określenie przestrzennej struktury miejscowości

#### a) Dominanta przestrzenna

W miejscowości Dębogóra zabudowa koncentruje się wokół typowej owalnicy, jednak najważniejszym ciągiem komunikacyjnym pozostaje droga krajowa nr 31 (Szczecin – Gryfino – Chojna – Kostrzyn-Słubice) przebiegająca po stronie wschodniej.

Istotnym elementem przestrzennym jest park podworski wraz dwoma, kaskadowo usytuowanymi zbiornikami wodnymi. Dominantę przestrzenną miejscowości stanowi Kościół Filialny pw. Nawiedzenia NMP należący do parafii w Widuchowej. Świątynia jest usytuowana północno-wschodnim narożniku wsi,



na parceli opadającej łagodnie ku zachodowi, w stronę przepływającego - przez jej środek - ciek wodnego. Bryłę kościoła wzniesiono na planie orientowanego prostokąta, z wieżą zachodnią nieco węższą od nawy. Plac kościelny o planie prostokąta, oddzielony jest kamiennym murem z bramami od północy i południa oraz furką od wschodu. Masywne mury bram zdobione są od zewnątrz jedynie niewielkimi wnękami o prostych ościeżach zamkniętych łukami odcinkowymi. Przejazdy zamknięte są łukami półkolistymi. Najbardziej wyniesionym elementem jest wieża kościelna, wybudowana na planie kwadratu długości boku mniejszym, niż szerokość kościelnej nawy. Ściany zostały zbudowane z kamienia z niewielkim dodatkiem cegły. Wieża wznosi się ponad koronę murów nawy. Nadbudowa wieży posiada plan kwadratu o boku równym wewnętrznemu wymiarowi muru podstawy. Stosunkowo niedawno zyskała nowe szalowanie oraz dach namiotowy z niewielkim okapem, zwieńczony krzyżem, kryty dachówką ceramiczną. Na czterech elewacjach znajdują się imitacje otworów okiennych, przesłoniętych żaluzjami. W wieży posadowiony jest dzwon z 1506 roku.

#### **a) Otwarte przestrzenie wspólne**

Na terenie miejscowości Dębogóra nie istnieje rynek czy deptak. Jednak za przestrzeń wspólną może lokalnie uchodzić wnętrze owalnicy oraz zabytkowy park zlokalizowany przy zabudowaniach dawnego dworu. Do dyspozycji mieszkańców pozostaje także, teren zlokalizowany wokół kościoła filialnego p.w. Nawiedzenia NMP, który jest otoczony kamiennym murem.

#### **b) Elementy charakterystyczne dla danej miejscowości.**

Elementami charakterystycznymi w miejscowości Dębogóra są:

- Kościół

Na terenie wsi Dębogóra znajduje się średniowieczny, wzniesiony w XV wieku orientowany kościół. Świątynia latach 1680-92 została gruntownie przebudowana. Kościół został ponownie poświęcony w 1946 roku. Wszystkie ściany posadowione na kamiennym fundamencie, wymurowano z nieobrobionych kamieni narzutowych, różnej wielkości. Większe głązy osadzono w fundamentach i partii przyziemia, oraz w narożnikach.

Cegły użyto jedynie w warstwach wyrównawczych, oraz w obramieniach portali i okien. Do wnętrza świątyni prowadzi tylko jedno wejście portalowe przez kruchnę wieżową. W połowie ściany południowej znajdowało się jeszcze jedno wejście portalowe. Obecnie jest ono zamurowane.

Wnętrze zamknięte jest płaskim stropem belkowanym i dachem trójspadowym krytym dachówką ceramiczną. Wieża zachodnia posiada plan kwadratu o boku nieco krótszym od szerokości nawy. Wzniesiona jest na kamiennym fundamencie i niewysokim cokole. Teren kościoła jest ogrodzony kamiennym murkiem.

- Dwór oraz park podworski



Dwór z 2 połowy XIX wieku, przebudowany na początku XX wieku oraz park dworski z 2 połowy XIX w. są obiektami wpisanymi do rejestru zabytków. Zabudowania dworskie są w bardzo złym stanie technicznym. Brak podjęcia natychmiastowej interwencji grozi zawaleniem obiektu. Urząd Gminy Widuchowa poszukuje inwestora, któremu w zamian za opiekę nad zabytkiem oraz dokonanie stosownych prac budowlanych sprzedano by niszczący obiekt za przysłowiową złotówkę.

Ciekawym obszarem jest także park dworski, który dysponuje dużą ilością interesujących drzewostanów, w tym dwa dęby szypułkowe uznane za pomniki przyrody. Lokalną ciekawostką jest kaskadowe położenie dwóch stawów na terenie parku, które znakomicie wkomponują się lokalny krajobraz.

### 3. Inwentaryzacja zasobów służących odnowie miejscowości

#### 3.1. Inwentaryzacja zasobów społecznych

##### 3.1.1. Ludność

Dębogóra to średniej wielkości wieś sołecka położona w Gminie Widuchowa, przez którą przebiega droga wojewódzka nr 31. Na podstawie danych pochodzących z ewidencji ludności Urzędu Gminy Widuchowa, w 2010 roku miejscowa populacja liczy 369 osób, natomiast wg stanu na dzień 31.12.2009r. miejscowość zamieszkiwało 378 mieszkańców.

Tabela przedstawia zmiany demograficzne w miejscowości Dębogóra w ciągu ostatnich 5 lat.

lata	2005	2006	2007	2008	2009	2010
liczba ludności	390	381	387	381	378	369

*źródło danych: dane z Urzędu Gminy Widuchowa*

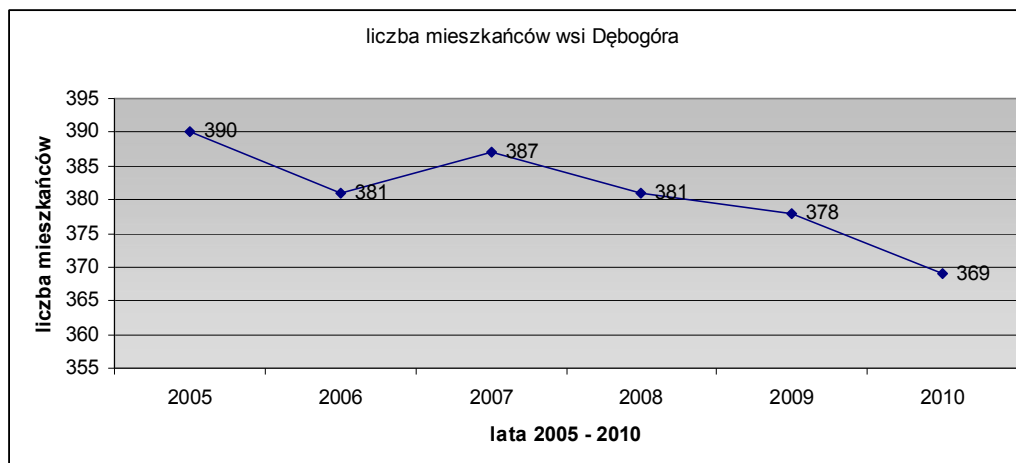
Spółeczność ta charakteryzuje się wysokim zróżnicowaniem wiekowym. Także struktura zawodowa nie jest jednorodna. Wynika to z jednej strony z rolniczego charakteru miejscowości, o którym decyduje starsza część społeczeństwa, z drugiej strony zaś młodzi rezygnują z pracy na roli na rzecz innych form zatrudnienia, które uzyskują w okolicznych zakładach pracy oraz prywatnych firmach, ze szczególnym uwzględnieniem miasta Gryfino i Szczecin. Nie bez znaczenia również w tej kwestii jest masowa emigracja za pracą za granicę, czemu również sprzyja bliskość granicy z Niemcami.

Pozostała grupa w wieku produkcyjnym przebywa od wielu lat na bezrobociu. Źródłem utrzymania mieszkańców Dębogóry jest w małym stopniu praca w rolnictwie, w sferze produkcyjno- usługowej, renty, zasiłki dla bezrobotnych, zasiłki pomocy społecznej. Znaczną część mieszkańców stanowią ludzie mieszkający tu od wielu lat.

W roku 2010 ze wsi Dębogóra 23 rodziny korzystały z pomocy społecznej udzielanej przez Ośrodek Pomocy Społecznej w Widuchowej. Porównując dane te z poprzednimi latami zauważyć można rosnącą tendencję udzielania pomocy społecznej.



Należy dodać, że umownie po 1989 roku demografia jest zawsze obciążona ryzykiem popełnienia relatywnie dużego błędu. Przyczyną jest zaniedbywanie obowiązku meldunkowego wynikającego z „Ustawy o ewidencji ludności i dowodach osobistych”. W przypadku wsi Dębogóra zmiany nierejestrowane mają prawdopodobnie charakter czasowy, nierzutujący na obraz demografii trwałej. Tabela przedstawia wzrost ludności wsi Dębogóra w latach 2005 – 2010.



*źródło danych: dane z Urzędu Gminy Widuchowa*

Dodatkowo założyć należy nierejestrowane migracje młodzieży do większych ośrodków, spowodowane edukacją oraz poszukiwaniem szans na rozwój zawodowy. W przeciwieństwie do migracji zarobkowej pojedynczych członków rodzin, która ma charakter z reguły czasowy, migracje młodzieży zwykle mają charakter ostateczny. **Na terenie Gminy Widuchowa wskaźnik bezrobocia kształtuje się na poziomie 11,7 % i jest o 1,1 % wyższy niż średnia w Powiecie Gryfińskim.**

Zestawienie osób bezrobotnych na tle Powiatu Gryfińskiego. Stan na miesiąc grudzień 2010r.:

bezrobotni wg gmin					
Miasto / Gmina	ogółem		zamieszkali na wsi		wskaźnik bezrobocia
	Razem	kobiety	razem	kobiety	
G Banie	491	262	491	262	11,8%
G Stare Czarnowo	193	112	193	112	7,6%
<b>G Widuchowa</b>	<b>421</b>	<b>232</b>	<b>421</b>	<b>232</b>	<b>11,7%</b>
MG Cedynia	406	196	261	131	14,4%
MG Chojna	1247	654	734	384	13,5%
MG Gryfino	1640	865	653	381	7,7%
MG Mieszkowice	543	282	293	160	11,5%
MG Moryń	383	193	278	147	13,2%
MG Trzcianko Zdrój	481	242	286	160	13,8%
Powiat Gryfiński	5805	3038	3610	1969	10,6%

*źródło: dane z Wojewódzkiego Urzędu Pracy w Szczecinie*



### 3.1.2 Szkolnictwo

Ustawa o systemie oświaty nałożyła na gminy obowiązek prowadzenia przedszkoli, klas zerowych oraz szkół podstawowych i gimnazjum. Obowiązek ten gmina realizuje jako zadanie własne o charakterze obligatoryjnym wynikającym z ustawy o samorządzie gminnym. Na terenie Gminy Widuchowa położone są 3 placówki oświatowe: 1 przedszkole (Widuchowa), 1 szkoła podstawowa (Krzywin) oraz Zespół Szkół w Widuchowej przy ul. Barnima III/1, w którym mieści się Szkoła Podstawowa i Gimnazjum Publiczne. W chwili obecnej ok. 170 dzieci w wieku szkolnym uczęszcza do Szkoły Podstawowej w Krzywiniu, zaś do Zespołu Szkół uczęszcza ponad 506. Większość uczniów ze szkół podstawowych i Zespołu Szkół jest dowożona autobusem do szkół. Przy SP Krzywin prowadzony jest oddział przedszkolny dla dzieci w wieku 5-6 letnich.

Na terenie wsi Dębogóra nie istnieje żadna placówka oświatowa. Dzieci z tej miejscowości dowożone są do Szkół umiejscowionych w Widuchowej bądź Krzywiniu.

### 3.1.3 Obsługa ludności

W Dębogórze brak jest dobrze rozwiniętej obsługi mieszkańców. Dla spełnienia potrzeb ludności różnego rodzaju instytucje publiczne działają w pobliskiej Widuchowej. Odległość wsi od siedziby gminy, służb bezpieczeństwa, urzędu pocztowego, apteki, gimnazjum, podstawowej opieki zdrowotnej, szkoły podstawowej wynosi 5 km. Na terenie miejscowości istnieje, świetlica wiejska, kościół, cmentarz i punkty handlowe. W gminie Widuchowa funkcjonują dwie przychodnie rodzinne w Widuchowej i Krzywiniu, są oddziałami Niepublicznego Zakładu Opieki Zdrowotnej Przychodni Rodzinnej w Mieszkowicach. To właśnie z usług przychodni w Widuchowej korzystają mieszkańcy Dębogóry. Chcąc skorzystać ze specjalistycznej opieki medycznej mieszkańcy muszą dojeżdżać do Gryfina lub Szczecina.

Dębogóra jest wsią sołecką. W Dębogórze funkcjonuje Rada Sołecka. Mieszkańcy wsi w sprawach



administracyjnych wg właściwości miejscowej kierują się do Urzędu Gminy w Widuchowej. Urząd Wójta Gminy sprawuje obecnie Pan Michał Lidwin.

Większość placówek kulturalnych koncentruje się we wsi Widuchowa, brak jest oferty na pozostałych obszarach wiejskich. Panuje powszechne odczucie, że w okresie ostatnich lat zmalał poziom uczestnictwa społeczności

gminy w życiu kulturalnym. Należy wziąć pod uwagę fakt, że zmienił się model uczestnictwa w kulturze. Dlatego też priorytetem w dziedzinie kultury powinno być z jednej strony wykorzystanie potencjału



kulturalnego Gminy dla jej promocji wewnątrz, a z drugiej strony wykorzystanie potencjału kulturalnego Gminy dla jej promocji na zewnątrz, poprzez wzmocnienie istniejących i pobudzenie nowych potrzeb kulturalnych wśród jego mieszkańców. **Na terenie miejscowości Dębogóra istnieje stworzona świetlica wiejska jako obiekt kulturowy, w którym mieszkańcy mogą się spotkać.** W zamiarze gminy jest

w najbliższych latach generalny remont świetlicy oraz jej doposażenie. W ramach codziennej działalności prowadzonej przez gminę znajdują się następujące imprezy o charakterze stałym: Jarmark Widuchowski, Święto Kapusty, Dożynki Gminne, Dni Integracji Osób Niepełnosprawnych, Ekojarmark, Festiwal Zuzia i Piosenki Angielskiej, uroczyste spotkanie Emerytów, Rencistów i Inwalidów w Widuchowej, Dzień Babci i Dziadka, Ferie z piosenką, kilka imprez lokalnych; np. spotkania wigilijne, Dzień Matki, wyjazdy autokarowe, rowerowe, zajęcia w okresie wakacyjnym, Dzień Niepodległości, Krzywińska Liga Biegów Przelajowych.

Gminna Biblioteka Publiczna w Widuchowej od września 2000 roku działa w Zespole Szkół w Widuchowej i jest placówką skomputeryzowaną. Biblioteka nie jest jednak powiązana ze szkołą posiada odrębny budżet. Od 01 stycznia 2006r. biblioteka jest Instytucją Kultury.

W Dębogórze nie działa żaden klub sportowy.

Funkcje rekreacyjne dla mieszkańców miejscowości Dębogóra doskonale spełniają okoliczne, piękne, mieszane lasy.



Miejscowość Dębogóra posiada cenne walory turystyczne. Nie wszystkie są jednak w odpowiedni sposób wykorzystywane, jako czynnik promujący. Obiektami, które można skutecznie wykorzystywać jako atrakcje turystyczne jest średniowieczny kościół (XV wiek), zabytkowy park wraz zabudowaniami dworskimi, pozostałości po folwarku. Część dawnej infrastruktury rolnej jest już

wykorzystywana dla ruchu turystycznego, także transgranicznego.



Dębogóra znajduje się na pętlowym „Szlaku tytoniu” który prowadzi przez Widuchową, Dębogórę, Ognicę, Vierraden, Friedrichsthal, Schwedt i Gryfino. Szlak tytoniu ma długość ok. 69 km i może zostać pokonany w ciągu ok. 2 dni. W Dębogórze znajduje się zespół stodół służących do suszenia tytoniu.

Ideą tego szlaku jest poznanie historii uprawy tytoniu, typowej dla tego regionu do dzisiaj. Tytoń został sprowadzony na te tereny w roku 1685 przez hugenotów, którzy uciekając z Francji przed religijnymi prześladowaniami osiedlili się głównie na danym obszarze. „Szlak tytoniu” jest szlakiem pętlowym, można rozpocząć go w dowolnej miejscowości.

### 3.2 Inwentaryzacja zasobów technicznych

W skład infrastruktury technicznej gminy wchodzi wszelkiego rodzaju sieci, uzbrojenia terenu tworzące funkcjonalną, spójną całość. Istotnym czynnikiem jest również stan układu komunikacyjnego w układzie urbanistycznym. Dębogóra jest miejscowością o przeważającej funkcji rolniczej. Niemal cały areal pokrywają użytki rolne składające się z upraw polowych, łąk i pastwisk. Lasy zajmują relatywnie niską powierzchnię w stosunku do gruntów wykorzystywanych rolniczo. Funkcja usługowa oraz produkcyjna pełni wyłącznie rolę subsydiarną.

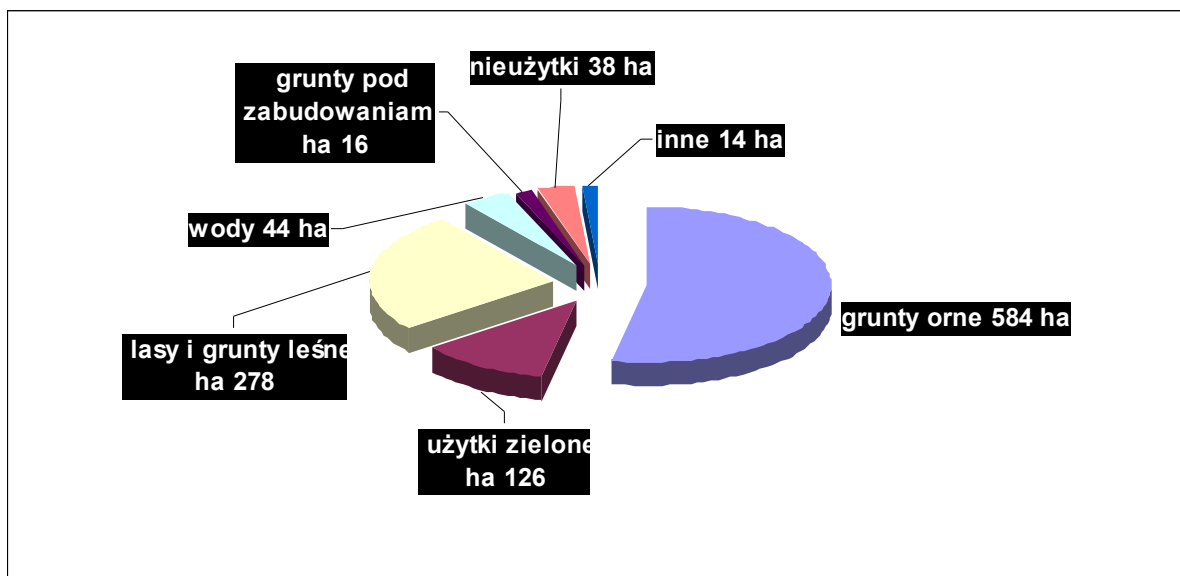
Struktura gospodarstw rolnych we wsi Dębogóra, stan na 2010 rok:

Powierzchnia	liczba gospodarstw rolnych
od 1 do 2 ha	5
2 – 5 ha	6
5 – 7 ha	4
7 – 10 ha	2
10 – 15 ha	6
powyżej 15	2
<b>Razem</b>	<b>25</b>

Źródło: Urząd Gminy Widuchowa

We wsi Dębogóra dominują gospodarstwa rolne o powierzchni od 1 do 7 ha. Zasadniczym profilem produkcji jest produkcja roślinno-zwierzęca. Zanikł sektor spółdzielczy oraz funkcja obsługi rolnictwa.

We wsi dominują gleby klas bonitacyjnych IIIa, IVa/IVb. Główne uprawy to zboża ozime, rzepak, ziemniaki. Gospodarstwa rolne specjalizują się w hodowli produkcji roślinnej, w mniejszym stopniu w hodowli trzody chlewnej. Zarejestrowanych jest ogółem 37 podmiotów gospodarczych.



Źródło: Urząd Gminy Widuchowa

Miejscowość zajmuje obszar około 1100 ha, z tego:

- grunty orne ok. 584 ha
- użytki zielone ok. 126 ha
- lasy i grunty leśne ok. 278 ha
- wody ok. 44 ha
- grunty pod zabudowaniami ok. 16 ha
- nieużytki ok. 38 ha
- i inne ok. 14 ha.

### 3.2.1. Drogi

Gmina Widuchowa położona jest w środkowozachodniej części województwa, w bliskiej odległości od granicy państwowej z Niemcami. Powiązania z terenami województwa i kraju zapewniają drogi krajowe, wojewódzkie i powiatowe stanowiące szkielet układu drogowego, w tym: drogi krajowe- 18,58km, drogi wojewódzkie – 19,76 km, drogi powiatowe – 40,06 km. Szkielet układu drogowego stanowią również drogi gminne o długości 32,469 km. Stan dróg powiatowych i gminnych jest niezadowolający – zniszczona nawierzchnia tych dróg, brak utwardzenia i źle utrzymane pobocza powodują ich okresową nieprzejezdną. Położenie w stosunku do tras komunikacyjnych miejscowości Dębogóra - przy drodze krajowej nr 31 relacji Szczecin – Gryfino – Chojna – Kostrzyn- Słubice. Połączenia komunikacyjne zapewnia PKS i przewoźnik prywatny. Odległość drogowa do ośrodka gminnego wynosi 5 km.

### 3.2.2 Gazyfikacja

Miejscowość Dębogóra korzysta wyłącznie z gazu płynnego w butlach – propan – butan. Zaopatrzenie miejscowości gminy w gaz z sieci uwarunkowane jest realizacją wojewódzkiego programu gazyfikacji.





### 3.2.3 Wodociągi i kanalizacja

Blisko 100% obszaru gminy jest zwodociągowane. Brak natomiast dostatecznej infrastruktury służącej odprowadzaniu zanieczyszczeń komunalnych. Na terenie gminy znajduje się 7 stacji uzdatniania wody w miejscowościach Widuchowa, Krzywin, Ognica, Czarnówko, Żelechowo, Bolkowice, Rynica.

Łączna długość sieci wodociągowej wynosi 57,1 km. Administratorem wodociągów jest Zakład Gospodarki Komunalnej w Widuchowej. Wodociągu zbiorowego nie posiadają wsie Kielbice i Wilcze.

Mieszkańcy tych wsi czerpią wodę ze studni przyzagrodowych. W najbliższym czasie gmina zamierza zrealizować dwie inwestycje wodociągowe dotyczące właśnie wsi Kielbice i Wilcze o łącznej wartości przekraczającej 3 mln zł.

Zasięg obsługi gminy siecią kanalizacyjną jest znacznie niższy od obsługi siecią wodociągową i wynosi zaledwie około 20 % w stosunku do potrzeb (około 11 km na terenie całej gminy). W Dębogórze brak jest systemu kanalizacyjnego. Ścieki gromadzone są w zbiornikach bezodpływowych – szambach. Wiele gospodarstw ma nieuporządkowaną gospodarkę ściekową. Ścieki nie oczyszczone wywożone są bezpośrednio na pola lub zrucane bezpośrednio do gruntu lub okolicznych rowów.

W najbliższych latach Gmina zamierza zrealizować inwestycję kanalizacyjną dla tej miejscowości.

### 3.2.4 Gospodarka odpadami

System gospodarki odpadami komunalnymi ograniczony jest do zbierania odpadów komunalnych gromadzonych selektywnie i nieselektywnie. Odpady zbierane nieselektywnie kierowane są do unieszkodliwienia na składowiskach odpadów, zaś odpady zbierane selektywnie przekazywane do odzysku i recyklingu poza teren gminy. Zadania z zakresu zbierania odpadów komunalnych realizowane są przez Zakład Gospodarki Komunalnej w Widuchowej posiadający stosowne zezwolenie. Zbieranie odpadów komunalnych gromadzonych nieselektywnie prowadzone jest metodą „odbioru bezpośredniego” oraz metodą „donoszenia”. Firma „JUMAR” i Zakład Gospodarki Komunalnej obsługują łącznie ok. 95% mieszkańców gminy.

Po zamknięciu wysypiska w Dębogórze śmieci (także z Dębogóry) wywożone są na składowisko odpadów w miejscowości Gryfino Wschód gdzie są unieszkodliwiane. Odpady komunalne zbiera również przedsiębiorstwo JUMAR, który zabiera odpady selektywne (szkło i PET).

Na mocy decyzji Nr Oś-7645/31-3/2003 z dnia 22 grudnia 2003 roku Starostwa Powiatowego w Gryfinie w m. Dębogóra w terminie do 31 grudnia 2005 roku zamknięto wysypisko śmieci i rozpoczęto prace rekultywacyjne. Rekultywacja składowiska będzie polegać na wykonaniu trzech warstw zabezpieczających: wyrównującej, izolacyjnej i mineralno-humusowej oraz utwaleniu powierzchni zasiewem mieszanki traw. Po wykonaniu tych prac składowisko będzie podlegać monitoringowi przez okres do 30 lat.



### 3.2.5 Telefonizacja i Internet

Gmina obsługiwana jest przez 3 centrale telefoniczne, zlokalizowane w Widuchowej, Krzywinie i Żelechowie. W ostatnich latach położono linie światłowodową od Gryfina do Nawodnej. Jej trasa przebiega południkowo przez teren gminy Widuchowa i obejmuje Dębogórę, Widuchową, Krzywin, Rynicę i Lubicz. Inwestycja ta umożliwi swobodny dostęp do Internetu. Na terenie gminy znajduje się również 7 stacji telefonii komórkowej GSM: Plus, Era oraz Orange.

### 3.2.6 Ciepłownictwo i energetyka

Na obszarze gminy nie funkcjonuje sieć ciepłownicza, dominuje system lokalnych źródeł ciepła ogrzewających obiekty, w które są wbudowane lub ogrzewające obiekty sąsiadujące. Do ogrzewania stosuje się zarówno paliwa stałe, jak i płynne. Nie przewiduje się realizacji systemów ciepłowniczych zdalaczych, obejmujących całość lub część miejscowości. Przyjmuje się ogrzewanie urządzeniami lokalnymi wbudowanymi; zasilającymi w zasadzie obiekty leżące na jednej posesji. Ewentualne wspólne źródła ciepła mogą obejmować kilka posesji sąsiadujących. Rodzaj ogrzewania zależy od relacji kosztów pomiędzy różnymi nośnikami energii. Należy zapewnić przestrzenne możliwości korzystania z każdego rodzaju paliwa [paliwa stałe, oleje opałowe, gaz ziemny, gaz płynny, energia elektryczna, biogaz], według decyzji odbiorców opartych o własne kalkulacje ekonomiczne. Należy preferować stosowanie paliw niskozasiarczonych, korzystanie ze źródeł niekonwencjonalnych, ekologicznych oraz odchodzenie od stosowania paliw stałych.

W gminie Widuchowa zapotrzebowanie na energię ciepłą w około 80% pokrywane jest z palenisk indywidualnych i w około 20% z kotłowni lokalnych. Funkcjonujące kotłownie są w głównej mierze opalane węglem, koksem i miałem węglowym. Na terenie gminy znajduje się 11 lokalnych ciepłowni dostarczających energię do indywidualnych odbiorców, głównie na terenie miejscowości Widuchowa. Jak dotąd w strukturze użytkowania paliw energetycznych na terenie gminy, gaz ziemny pełni rolę pomniejsza, jednak jego wykorzystanie wydaje się być przyszłościowe i powinno być promowane jako przyjazne środowisku. Jednym z czynników warunkujących mały udział gazu, jest jego mała dostępność, spowodowana brakiem sieci gazowniczej na terenie gminy i konieczność korzystania z uciążliwych butli gazowych. Obecnie 1376 gospodarstw domowych korzysta z takiego rozwiązania. Co stanowi 80% ogółu gospodarstw domowych w gminie. Do gospodarstw tych należą również mieszkańcy Dębogóry.

Gmina Widuchowa zasilana jest z wojewódzkiego systemu sieci 110 kV, poprzez stacje rozrządową 110/15 kV o mocy 2x16 MVA w Lubiczynie. Linia przebiega przez środek gminy w kierunku północ – południe. Energia dostarczana jest do odbiorców lokalnych napowietrzna linia o mocy 15 kV. Ma ona układ promienisty z początkiem w Lubiczynie. Układ sieci przedstawia się następująco:



- Lubiczyn – Widuchowa – Marwice – Dębogóra;
- Lubiczyn – Krzywín – Rynica – Ognica;
- Lubiczyn – Krzywín – Kłodowo – Żarczyn – Kielbice – Żelechowo;
- Lubiczyn – Lubicz – Czarnówko – Pacholęta.

Na terenie gminy funkcjonują ponadto 62 stacje transformatorowe.

Z szacunków wynika, że istniejąca sieć energetyczna w pełni pokrywa zapotrzebowanie na energię ze strony gospodarki komunalnej, zakładów produkcyjnych i gospodarstw indywidualnych. Linie przesyłowe energii elektrycznej stanowią najbardziej widoczny element infrastruktury technicznej na terenie gminy, często w sposób rażąco zaburzają harmonie wiejskiego krajobrazu. Szczególnie widoczne są te linie, które zostały niewłaściwie wkomponowane w lokalne układy, stanowiąc przykład nieprawidłowej polityki planowania przestrzennego. Miejscowość Dębogóra zasilana jest linia energetyczna napowietrzną o mocy 15 kV.

#### 4. Ocena mocnych i słabych stron miejscowości, w której będzie realizowana operacja

SILNE STRONY	BRAKI I PROBLEMY
istnienie świetlicy wiejskiej i placu zabaw	bezrobocie
walory krajobrazu przyrodniczego	zły stan dróg wewnętrznych – słaba jakość dróg gminnych
zabudowa zagrodowa i jednorodzinna stwarzająca warunki do rozwoju agroturystyki	brak sieci gazowej
rozwinięta sieć wodociągowa	brak kanalizacji
dobrze rozwinięta sieć telefoniczna	brak aktualnego planu zagospodarowania przestrzennego
brak przemysłu	niski standard życia mieszkańców
występowanie obiektów dziedzictwa kulturowego	brak zakładów pracy
	słabo rozwinięta infrastruktura techniczna (brak kanalizacji)
	tradycyjne rolnictwo z rozdrobnionymi gospodarstwami
	niski poziom wykształcenia mieszkańców
	brak perspektyw dla młodzieży

SZANSE	ZAGROŻENIA
możliwość kształcenia się i poszerzania horyzontów myślowych	bieda
dostęp do literatury	duże wydatki na wyjazdy do innych miejscowości w celu korzystania z usług kulturalnych i zdrowotnych
organizacja imprez kulturowych, promocja miejscowości	negatywna ocena miejscowości i zły wygląd
dopłaty bezpośrednie dla rolnictwa	emigracja ludzi młodych



rozrywka dla dzieci, bezpieczne miejsce do zabawy, możliwość wypoczynku, spędzenia wolnego czasu	wzrost zagrożeń patologią społeczną
szybki, wygodny dostęp do informacji, wiedzy, sposób spędzania wolnego czasu	
szkolenia i dostęp do informacji	
komfort, higiena, lepsze warunki sanitarne	
ożywienie gospodarcze dzięki modernizacji głównych ciągów komunikacyjnych	
poprawa estetyki miejscowości	
korzystanie ze środków unijnych	
warunki do powstawania gospodarstw agroturystycznych	

## 5. Opis i charakterystyka obszarów o szczególnym znaczeniu dla zaspokojenia potrzeb mieszkańców, sprzyjających nawiązywaniu kontaktów społecznych, ze względu na ich położenie oraz cechy funkcjonalno – przestrzenne

W miejscowości Dębogóra można wyróżnić kilka obszarów o szczególnym znaczeniu dla zaspokojenia potrzeb mieszkańców, sprzyjających nawiązywaniu kontaktów społecznych, ze względu na położenie oraz cechy funkcjonalno-przestrzenne.

Należą do nich:

### 1) Budynek świetlicy

Obecnie świetlica jest obiektem zmodernizowanym, ulokowanym w centralnym miejscu w miejscowości. Remont został wykonany nakładem środków własnych. Obiekt ten wykorzystywany jest do prowadzenia różnego rodzaju spotkań, konferencji oraz szkoleń dla miejscowej ludności. Aby podnieść komfort użytkowania obiektu, konieczne jest zakupienie niezbędnego sprzętu i wyposażenia pomocnego przy rozwijaniu działalności placówki.

### 2) Plac zabaw

Na terenie miejscowości istnieje nowoczesny plac zabaw dla dzieci, z którego korzystają wychowankowie w różnym wieku. Aby ich rekreację uczynić bardziej bezpieczną konieczne jest ogrodzenie obiektu. Poprawi to z pewnością komfort jej użytkowników.

### 3) Teren przykościelny

Jest kolejnym obszarem o szczególnym znaczeniu dla zaspokojenia potrzeb mieszkańców. To tutaj najczęściej spotykają się mieszkańcy i po mszy Świętej i dyskutują o przyszłości swojej miejscowości.



## 6. Wizja rozwoju wsi Dębogóra – cel nadrzędny

- ✓ **Poprawa standardu życia mieszkańców poprzez stymulację rozwoju gospodarczego, w oparciu o dynamiczny rozwój Gminy Widuchowa.**
- ✓ **Zdobycie konkurencyjnej pozycji w regionie w zakresie rozwoju rekreacji przy wykorzystaniu posiadanych walorów kulturowych i klimatycznych**
- ✓ **Poprawa standardu życia poprzez podstawowe inwestycje infrastrukturalne, poprawiające bezpieczeństwo oraz stymulujące mieszkańców i turystów do różnych form aktywności.**

### Działania marketingowe i promocyjne

- ✓ stymulacja w zakresie wspierania aktywności fizycznej, w tym promocja gry w piłkę nożną i siatkową
- ✓ współpraca z instytucjami gminnymi zajmującymi się sportem i marketingiem,
- ✓ promocja wsi w czasie organizowania imprez sportowych i kulturalnych, w tym festynów,
- ✓ kreowanie okolic pofolwarcznych oraz zabytkowego kościoła jak szczególnych atrakcji turystycznych,
- ✓ wsparcie dla pracy świetlicy wiejskiej.

## 7. Arkusz planowania długoterminowego

### 7.1. Poprawa wizerunku centrum miejscowości

Cel ten będzie realizowany poprzez:

- ✓ opracowanie i wdrożenie programów zachęcających do dbałości o estetykę w miejscowości Dębogóra, między innymi poprzez uczestnictwo w programach finansowanych ze środków unijnych, organizowane konkursy,
- ✓ działania na rzecz poprawy estetyki miejscowości i terenów wzdłuż najważniejszych obiektów, w tym zabytkowego kościoła, placu zabaw, świetlicy wiejskiej,
- ✓ działania na rzecz powstania małej architektury (kosze na śmieci, ławeczki, oświetlenie, nasadzenia, ogrodzenie itp. ).

### 7.2. Rozwój infrastruktury na terenie miejscowości

Wskazane cele będą realizowane poprzez wsparcie następujących zagadnień:

1. poprawa warunków życia poprzez:

- poprawę stanu dróg gminnych,
- podjęcie współpracy pomiędzy gminą i powiatem w celu pozyskania środków zewnętrznych na infrastrukturę drogową,
- modernizacja dróg wewnętrznych do wyższego standardu,



- instalacja dodatkowego oświetlenia ulicznego,

2. poprawę warunków świadczenia usług rekreacyjnych i kulturalnych poprzez:

- doposażenie świetlicy wiejskiej,
- ogrodzenie świetlicy wiejskiej i placu zabaw
- rozbudowa placu zabaw,
- zagospodarowanie terenów zieleni publicznej.

### **7.3. Podniesienie jakości kapitału ludzkiego wśród młodzieży i dorosłych**

W celu zatrzymania młodzieży, spadku bezrobocia oraz wzrostu liczby działających firm prywatnych niezbędne jest stworzenie warunków do rozwoju i kształcenia. Cel ten zostanie osiągnięty poprzez:

1. Działanie na rzecz dopasowania kwalifikacji ludności do potrzeb rynku pracy w zakresie:

- opracowania wspólnie z Powiatowym Urzędem Pracy programu szkoleń podnoszących i zmieniających kwalifikacje w zależności od ujawniających się potrzeb na rynku pracy i próby pozyskania na to środków z Programu Operacyjnego Kapitał Ludzki.

2. Wspieranie działań na rzecz poprawy jakości oświaty w zakresie:

- odbudowy obiektów sportowych i placu zabaw,
- doposażenie świetlicy wiejskiej,
- utworzenie w świetlicy sali komputerowej itp.

### **7.4. Rozwój zaplecza sportowego w celu rozwoju sportu na poziomie lokalnym i regionalnym**

Baza sportowa w każdej miejscowości jest nieodzownym elementem funkcjonowania każdej społeczności. Dlatego też przedstawiciele miejscowości Dębogóra postawili na:

- ✓ promowanie i rozwijanie wśród młodzieży i dorosłych dyscyplin sportowych takich jak: piłka siatkowa, piłka nożna i inne
- ✓ budowę, modernizację i rozbudowę obiektów,
- ✓ organizowanie rozgrywek o zasięgu gminnym i powiatowym,
- ✓ wsparcie celem utworzenia lokalnego klubu sportowego

## **8. Arkusz planowania krótkoterminowego**

W czasie zebrania wiejskiego mieszkańcy miejscowości zgłosili do dyskusji wiele pilnych i koniecznych inwestycji, które ułatwiłyby im codzienne funkcjonowanie. Inwestycje te zostały przedstawione poniżej, jako tematy, które w miarę posiadanych środków i wsparcia pozabudżetowego będą realizowane.



Należą do nich:

lp.	nazwa inwestycji	
1	Ogrodzenie świetlic wiejskich i placu zabaw w miejscowościach: Lubicz, Ognica, Marwice i Dębogóra a także zakup wyposażenia dla tych świetlic	2010-2017
2	Remont dróg gminnych Dębogóra bloki, cmentarz, młyn	
3	Budowa kanalizacji sanitarnej w miejscowości Marwice i Dębogóra z przesyłem ścieków do oczyszczalni ścieków w Widuchowej	

*źródło: dane z konsultacji społecznych*

## 9. Opis planowanych zadań inwestycyjnych i przedsięwzięć aktywizujących społeczność lokalną w okresie, co najmniej 7 lat od przyjęcia Planu Odnowy Miejscowości, w kolejności wynikających z przyjętych priorytetów rozwoju miejscowości, z podaniem szacunkowych kosztów ich realizacji

Położenie miejscowości oraz jej rolniczy charakter sprawiają, że raczej niemożliwy jest rozwój w kierunku stricte industrialnym. Po dokonaniu analizy zasobów miejscowości można dojść do wniosku, że wieś zachowa swój rolniczy charakter, przy stopniowym umacnianiu się sektora usług, w tym usług turystycznych. Konieczne są jednak inwestycje, które poprawią jakość życia mieszkańców.

Drugi zakres niezbędnych inwestycji tworzą inwestycje poprawiające infrastrukturę kulturalną, sportową i rekreacyjną. Pozwoli to na zaspokojenie potrzeb mieszkańców oraz potencjalnych turystów w zakresie zagospodarowania czasu po zakończeniu dnia pracy zawodowej, bądź w przypadku dzieci i młodzieży w czasie wolnym od zajęć szkolnych.

W celu realizacji powyższych założeń należałoby podjąć następujące działania:

- Przygotować koncepcję rozwoju miejscowości i omówić ją z mieszkańcami.
- Przygotować dokumentację projektowo – aplikacyjną i składać wnioski do różnych funduszy, także unijnych.
- Przeprowadzić wskazane inwestycje – m.in. doposażyć świetlicę i ją ogrodzić, wybudować kanalizację czy też wyremontować drogi gminne przebiegające przez miejscowość.
- Wybudować zaplecze dla boisk sportowych, rozbudować plac zabaw itd., dać tym samym „zielone światło” dla rozwoju organizacji społeczno – sportowych.

***Poniżej przedstawiono zestawienie inwestycji, które Gmina, instytucje kultury, organizacje pozarządowe składać będą w ramach różnych programów unijnych, bądź pozabudżetowych.***



### Zestawienie ogólne planowanych zadań, kosztów i czasu ich realizacji:

LP.	CHARAKTER ZADANIA	SZACUNKOWA WARTOŚĆ	ROK REALIZACJI
1	Ogrodzenie świetlic wiejskich i placu zabaw w miejscowościach: Lubicz, Ognica, Marwice i Dębogóra a także zakup wyposażenia dla tych świetlic	315.971,12	2010-2011
2	Remont dróg gminnych Dębogóra bloki, cmentarz, młyn	500.000,00	2011-2017
3	Budowa kanalizacji sanitarnej w miejscowości Marwice i Dębogóra z przesylem ścieków do oczyszczalni ścieków w Widuchowej	3.000.000	2011-2017

źródło: Urząd Gminy Widuchowa

W zależności od przygotowanej dokumentacji technicznej i kosztorysowej Gmina Widuchowa będzie starała się o pozyskanie dofinansowania ze środków zewnętrznych – Programu Rozwoju Obszarów Wiejskich, Regionalnego Programu Operacyjnego Województwa Zachodniopomorskiego lub innych możliwych. Wartość dofinansowania uzależniona będzie od szczegółowych kryteriów programowych.

#### Projekt nr 1 na rok 2011

Zadaniem priorytetowym nr 1, przewidzianym do realizacji w ramach Programu Rozwoju Obszarów Wiejskich jest:

#### **Nazwa:**

**„Ogrodzenie świetlic wiejskich i placu zabaw w miejscowościach: Lubicz, Ognica, Marwice i Dębogóra a także zakup wyposażenia dla tych świetlic”.**

Na terenie miejscowości Dębogóra inwestycja zostanie zrealizowana na działce nr 158/8, obręb ewidencyjny Dębogóra.

#### **Cel:**

Poprawa warunków świadczenia usług kulturalnych we wsiach Lubicz, Ognica, Marwice i Dębogóra poprzez zakup niezbędnego wyposażenia do prowadzenia działalności kulturalnej oraz wykonanie ogrodzeń terenu świetlic i placu zabaw w w.w miejscowościach. Elementy te mają podnieść jakość świadczonych usług oraz doprowadzić do poprawy bezpieczeństwa jej użytkowników.

#### **Przeznaczenie:**

Poprawa jakości i dostępności do lepszej jakościowo infrastruktury społecznej.

Poprawa estetyki wsi

Mobilizacja lokalnej społeczności

#### **Kwota końcowa i wskazanie źródła jej pozyskania:**

Całkowity, łączny koszt realizacji zadania wynosi 315.971,12 zł., w tym dla miejscowości Dębogóra przewidziano koszty zakupów w łącznej wysokości 60.230,72 zł.





Planuje się że część środków pochodzić będzie z Programu Rozwoju Obszarów Wiejskich – działanie „Odnowa i rozwój wsi” oraz ze środków własnych Gminy Widuchowa, bądź w razie konieczności innych możliwych.

### **Harmonogram realizacji:**

Harmonogram realizacji inwestycji to rok 2011

<b>lp.</b>	<b>Zakres rzeczowy inwestycji dotyczącej miejscowości Dębogóra</b>			<b>wartość robót brutto</b>
1.	Ogrodzenie placu zabaw w Dębogórze			<b>48521,03</b>
1.1	Wykonanie ogrodzenia			48521,03
2.	Zakup wyposażenia dla świetlicy w Dębogórze			<b>11 709,69</b>
2.1.	Kuchenka elektryczna - 4 palnikowa	szt.	1	999,00
2.2	Lodówka zamrażarka (lodówka min. 220l, zamrażarka min. 120 l - 4 szuflady)	szt.	1	1 060,00
2.3	Telewizor LCD 32"	szt.	1	1 445,00
2.4	DVD	szt.	1	155,00
2.5	Laptop (17,3, 4 GB pamięci)	szt.	2	4 322,00
2.6	Myszka do laptopa	szt.	2	21,98
2.7	Torba na laptopa	szt.	2	158,00
2.8	Kosiarka spalinowa z koszem jeżdżąca	szt.	1	497,00
2.9	Zestaw garnków (4 szt. w zestawie)	kpl	1	88,45
2.10	Drukarka laserowa kolorowa	szt.	1	499,00
2.11	Talerze (zestawy głębokie + płytkie)	osób	30	408,60
2.12	Szklanki 250 ml	szt.	30	64,20
2.13	Sztućce (kpl = łyżki + widelce + noże)	kpl	3	68,43
2.14	Wieża HIFI z odtwarzaczem płyt CD - 2 płytowym	szt.	1	610,00
2.15	Zestaw kawowy na 12 osób	szt.	2	65,64
2.16	Wieszaki stojące	szt.	1	116,51
2.17	Lustro	szt.	1	61,00
2.18	Pojemniki na ręczniki	szt.	1	44,53
2.19	Mikrofalówka	szt.	1	289,00
2.20	Czajnik bezprzewodowy	szt.	1	56,00
2.21	Termosy konferencyjne	szt.	2	86,62
2.22	Kosze na śmieci 30 l	szt.	3	73,17
2.23	Gra - stół do piłkarzyków	szt.	1	219,00
2.24	Wycieraczki wejściowe	szt.	1	25,61
2.25	Tablica korkowa 170 x 100	szt.	1	84,79
2.26	Tablica informacyjna 50 x 30 "świetlica wiejska"	szt.	1	34,16
2.27	Tace kelnerskie	szt.	2	10,24
2.28	Deski do krojenia	szt.	2	24,88
2.29	Zestaw noży (7 elementów)	szt.	1	121,88
<b>RAZEM :</b>				<b>60.230,72</b>



### **Projekt nr 2 na lata 2011-2017**

Zadaniem priorytetowym nr 2, przewidzianym do realizacji jest zadanie „**Remont dróg gminnych Dębogóra bloki, cmentarz, młyn**”.

#### **Cel:**

Celem planowanego projektu będzie poprawa warunków życia mieszkańców miejscowości Dębogóra poprzez remont dróg gminnych w miejscowości poprawiając jednocześnie bezpieczeństwo.

#### **Przeznaczenie:**

Poprawa bezpieczeństwa

Poprawa komfortu jazdy

Poprawa estetyki wsi

Poprawa parametrów technicznych

#### **Harmonogram realizacji:**

Inwestycję zaplanowano do realizacji na lata 2011-2017

#### **Kwota końcowa i wskazanie źródła jej pozyskania:**

Inwestycję oszacowano na kwotę 500.000 zł.

Całość kosztów będzie dokładnie znana po opracowaniu dokumentacji technicznej i kosztorysowej dla w.w zadania.

Planuje się że część środków pochodzić będzie z Funduszu Ochrony Gruntów Rolnych bądź RPO WZ. Środki stanowiące wkład własny pochodzić będą z budżetu gminy.

### **Projekt nr 3 na lata 2011-2017**

Zaplanowanym na kolejne lata projektem jest Budowa kanalizacji sanitarnej w miejscowości Marwice i Dębogóra z przesyłem ścieków do oczyszczalni ścieków w Widuchowej

#### **Nazwa:**

Budowa kanalizacji sanitarnej w miejscowości Marwice i Dębogóra z przesyłem ścieków do oczyszczalni ścieków w Widuchowej

#### **Cel:**

Celem planowanego projektu będzie poprawa warunków życia mieszkańców miejscowości Dębogóra i Marwice poprzez podłączenie ich do sieci kanalizacji sanitarnej oraz zmniejszenie tym samym negatywnego oddziaływania na środowisko na skutek przedostawania się substancji biogenych do wód i gleby przez nieszczelne szamba.

#### **Przeznaczenie:**

Obiekt przeznaczony będzie do poprawy warunków życia mieszkańców wsi Dębogóra i Marwice poprawiając tym samym komfort w miejscu zamieszkania i ochronę środowiska.



### **Harmonogram realizacji:**

Inwestycję zaplanowano do realizacji na lata 2011-2017

Szczegóły inwestycji zostaną określone po szczegółowym opracowaniu dokumentacji projektowej i kosztorysowej.

### **Kwota końcowa i wskazanie źródła jej pozyskania:**

Inwestycję oszacowano na kwotę 3.000.000 zł.

Planuje się że część środków pochodzić będzie z Programu Rozwoju Obszarów Wiejskich – działanie „Podstawowe usługi dla gospodarki i ludności wiejskiej” lub Regionalnego Programu Operacyjnego Województwa Zachodniopomorskiego, działanie 4.3 Zaopatrzenie w wodę i oczyszczanie ścieków. Środki stanowiące wkład własny pochodzić będą z budżetu gminy.

## **10. Zarządzanie**

Jednostką odpowiedzialną za realizację całego Planu Odnowy Miejscowości Dębogóra jest nieformalna Grupa Odnowy Miejscowości, w skład, której weszli członkowie Rady Gminy z Panem Wójtem Michałem Lidwinem na czele oraz przedstawiciele Urzędu Gminy, członkowie Rady Sołeckiej i zgłoszeni mieszkańcy miejscowości.

## **11. Zgodność Planu Odnowy Miejscowości z dokumentami wyższego rzędu**

Zapisy zawarte w Planie Odnowy Miejscowości spełniają warunek zgodności z zapisami zawartymi w dokumentach dotyczących rozwoju Gminy „Strategią Rozwoju Gminy Widuchowa”, „Planem Rozwoju Lokalnego Gminy Widuchowa”, „Wieloletnim Planem Inwestycyjnych Gmina Widuchowa” oraz dokumentami na szczeblu powiatu i województwa oraz zapisami Narodowego Planu Rozwoju na lata 2007 - 2013. Ponadto Plan Odnowy jest zgodny z celami Programu Rozwoju Obszarów Wiejskich, działanie – „Odnowa i rozwój wsi”, a także działaniem „Podstawowe usługi dla gospodarki i ludności wiejskiej” czy Leader +.

Cele i zadania określone w Planie Odnowy Miejscowości Dębogóra są wewnątrznie zgodne, a ich osiągnięcie i realizacja nie powoduje negatywnych skutków dla osiągnięcia celów i realizacji zadań strategii wyższego rzędu. Niektóre z zapisanych celów i zadań mogą być realizowane przy wykorzystaniu wsparcia jednostek administracyjnych gminy i wyższego szczebla. Te ostatnie, bowiem posiadają w swoich dokumentach zapisy, których realizacja wywoła pozytywne efekty dla rozwoju miejscowości Dębogóra. Taki zapis Planu pozwolił na osiągnięcie integracji polityki kształtowania rozwoju gospodarczego na szczeblu, gminnym, powiatowym i wojewódzkim.

Zatwierdził Nr 4  
do Protokołu Nr V/2011  
z V Sejmi Rady Gminy Widuchowa  
w dniu 28 lutego 2011 r.

UCHWAŁA Nr V/21/2011  
RADY GMINY WIDUCHOWA  
z dnia 28 lutego 2011 roku

w sprawie zatwierdzenia Planu Odnowy Miejscowości Kłodowo na lata 2010 - 2017.

Na podstawie art. 18 ust.2 pkt 6 ustawy z dnia 8 marca 1990 r. o samorządzie gminnym ( Dz. U. z 2001 r. Nr 142, poz.1591 ,z 2002 r. Nr 23 , poz.220, Nr 62 , poz.558 , Nr 113, poz.984,Nr 153,poz.1271, Nr 214,poz.1806 z 2003 r. Dz.U. Nr 80 ,poz.717 ,Dz.U. Nr 162,poz.1568, z 2004 r. Nr 102 ,poz.1055, nr 116,poz.1203 , z 2005 r. Nr 172 poz. 1441, Nr 175, poz.1457 , z 2006 r. Nr 17,poz. 128 , Nr 181,poz.1337 , z 2007 r. Nr 48,poz.327, Nr 138 , poz. 974 , Nr 173 ,poz.1218, z 2008 r. Nr 180 , poz.1111 , Nr 223 , poz. 1458 , z 2009 r. Nr 52 , poz. 420 , Nr 157, poz.1241,z 2010 r. Nr 28, poz.142 i 146, Nr 40, poz. 230, Nr 106, poz. 675) Rada Gminy Widuchowa uchwala, co następuje :

§ 1. Zatwierdza się Plan Odnowy Miejscowości Kłodowo na lata 2010 – 2017 przyjęty Uchwałą Nr 1 Zebrania Wiejskiego w Kłodowie z dnia 16 lutego 2011 roku stanowiący załącznik do niniejszej uchwały.

§ 2. Wykonanie uchwały powierza się Wójtowi Gminy Widuchowa.

§ 3. Traci moc Uchwała Nr XIV/145/2008 Rady Gminy Widuchowa z dnia 29 maja 2008 roku w sprawie zatwierdzenia Planu Odnowy Miejscowości Kłodowo na lata 2007- 2015.

§ 4. Uchwała wchodzi w życie z dniem podjęcia.

PRZEWODNICZĄCY  
RADY GMINY

Józefa Juzyszyn

Uzasadnienie do Uchwały Nr V/21/2011  
Rady Gminy Widuchowa  
z dnia 28 lutego 2011 r.

Plan Odnowy Miejscowości jest jednym z najważniejszych elementów odnowy wsi, jej rozwoju oraz poprawy warunków pracy i życia mieszkańców. Sporządzenie i uchwalenie takiego dokumentu stanowi niezbędny warunek przy aplikowaniu o środki finansowe w ramach „Programu Rozwoju Obszarów Wiejskich na lata 2007-2015” działanie „Odnowa i rozwój wsi”.

Celem działania „Odnowa i rozwój wsi” jest poprawa jakości życia na obszarach wiejskich poprzez zaspokojenie potrzeb społecznych i kulturalnych mieszkańców wsi oraz promowanie obszarów wiejskich. Działanie umożliwi rozwój tożsamości społeczności wiejskiej, zachowanie dziedzictwa kulturowego i specyfikacji obszarów wiejskich oraz wpłynie na wzrost ich atrakcyjności turystycznej i inwestycyjnej.

Załącznik do Uchwały Nr V/21/2011  
Rady Gminy Widuchowa  
z dnia 28 lutego 2011 r.

# Plan Odnowy Miejscowości Kłodowo na lata 2010 – 2017 Gmina Widuchowa



**Szczecin, grudzień 2010r.**

Dokument wykonała firma:

**ECD Europejskie Centrum Doradcze, Dariusz Klityński**

Oddział Poznań  
ul. Stefana Batorego 82a/4  
60-687 Poznań  
tel.: (61) 82 17 402  
fax. (61) 64 21 506

Oddział Szczecin  
ul. Bohaterów Warszawy 34/35  
70-340 Szczecin  
tel.: (91) 48 44 000  
fax. (91) 88 60 005

e-mail: [biuro@ecd.az.pl](mailto:biuro@ecd.az.pl), [www.ecd.az.pl](http://www.ecd.az.pl)  
mobil: 501 017 281



## Spis treści

<b>Spis treści</b> .....	<b>2</b>
<b>1. Wstęp</b> .....	<b>3</b>
<b>2. Charakterystyka miejscowości, w której będzie realizowana operacja</b> .....	<b>5</b>
2.1. Położenie .....	5
2.2. Historia i teraźniejszość .....	6
2.3. Określenie przestrzennej struktury miejscowości.....	7
<b>3. Inwentaryzacja zasobów służących odnowie miejscowości</b> .....	<b>9</b>
3.1. Inwentaryzacja zasobów społecznych .....	9
3.1.1. Ludność.....	9
3.1.2. Szkolnictwo .....	11
3.1.3. Obsługa ludności .....	11
3.2. Inwentaryzacja zasobów technicznych .....	12
3.2.1. Drogi .....	13
3.2.2. Gazyfikacja .....	14
3.2.3. Wodociągi i kanalizacja .....	14
3.2.4. Gospodarka odpadami .....	14
3.2.5. Telefonizacja i Internet .....	14
3.2.6. Ciepłownictwo i energetyka.....	15
<b>4. Ocena mocnych i słabych stron miejscowości, w której będzie realizowana operacja</b> .....	<b>16</b>
<b>5. Opis i charakterystyka obszarów o szczególnym znaczeniu dla zaspokojenia potrzeb mieszkańców, sprzyjających nawiązywaniu kontaktów społecznych, ze względu na ich położenie oraz cechy funkcjonalno – przestrzenne</b> .....	<b>17</b>
<b>6. Wizja rozwoju wsi Kłodowo – cel nadrzędny</b> .....	<b>18</b>
<b>7. Arkusz planowania długoterminowego</b> .....	<b>18</b>
7.1. Poprawa wizerunku centrum miejscowości.....	18
7.2. Rozwój infrastruktury na terenie miejscowości .....	18
7.3. Podniesienie jakości kapitału ludzkiego wśród młodzieży i dorosłych.....	19
7.4. Rozwój zaplecza sportowego w celu rozwoju sportu na poziomie lokalnym i regionalnym ...	19
<b>8. Arkusz planowania krótkoterminowego</b> .....	<b>19</b>
<b>9. Opis planowanych zadań inwestycyjnych i przedsięwzięć aktywizujących społeczność lokalną w okresie, co najmniej 7 lat od przyjęcia Planu Odnowy Miejscowości, w kolejności wynikających z przyjętych priorytetów rozwoju miejscowości, z podaniem szacunkowych kosztów ich realizacji</b> .....	<b>20</b>
<b>10. Zarządzanie</b> .....	<b>24</b>
<b>11. Zgodność Planu Odnowy Miejscowości z dokumentami wyższego rzędu</b> .....	<b>24</b>



## 1. Wstęp

Rozwój i odnowa obszarów wiejskich to jedno z kluczowych wyzwań, jakie stoją przed Polską w okresie integracji z Unią Europejską. Zasadniczym jej celem jest wzmocnienie działań służących zmniejszaniu istniejących dysproporcji i różnic w poziomie rozwoju obszarów wiejskich w stosunku do terenów miejskich. Plan Odnowy Miejscowości jest jednym z najważniejszych elementów odnowy wsi, jej rozwoju oraz poprawy warunków pracy i życia mieszkańców. Sporządzenie i uchwalenie takiego dokumentu stanowi niezbędny warunek przy aplikowaniu o środki finansowe w ramach „Programu Rozwoju Obszarów Wiejskich 2007-2013” działanie „Odnowa i rozwój wsi”, „Podstawowe usługi na gospodarki i ludności wiejskiej, operacje realizowane przy pomocy Lokalnej Grupy Działania DIROW, jak przy innych funduszach z UE stanowić będzie wytyczne dla władz Gminy Widuchowa przy opracowaniu kierunków rozwoju miejscowości Kłodowo. Celem działania „Odnowa i rozwój wsi” jest poprawa jakości życia na obszarach wiejskich poprzez zaspokojenie potrzeb społecznych i kulturalnych mieszkańców wsi oraz promowanie obszarów wiejskich. Działanie umożliwi rozwój tożsamości społeczności wiejskiej, zachowanie dziedzictwa kulturowego i specyfiki obszarów wiejskich oraz wpłynie na wzrost ich atrakcyjności turystycznej i inwestycyjnej.

W ramach działania pomocą finansową zostaną objęte projekty dotyczące:

1. budowy, przebudowy, remontu lub wyposażenia obiektów:
  - a) pełniących funkcje publiczne, społeczno-kulturalne, rekreacyjne i sportowe,
  - b) służących promocji obszarów wiejskich, w tym propagowaniu i zachowaniu dziedzictwa historycznego, tradycji, sztuki oraz kultury,
2. kształtowania obszaru przestrzeni publicznej;
3. budowy remontu lub przebudowy infrastruktury związanej z rozwojem funkcji turystycznych, sportowych lub społeczno-kulturalnych;
4. zakupu obiektów charakterystycznych dla tradycji budownictwa w danym regionie, w tym budynków będących zabytkami, z przeznaczeniem na cele publiczne;
5. odnawiania, eksponowania lub konserwacji lokalnych pomników historycznych, budynków będących zabytkami lub miejsc pamięci;
6. kultywowania tradycji społeczności lokalnej oraz tradycyjnych zawodów.

Obszarem realizacji Planu Odnowy Miejscowości Kłodowo jest obszar tej miejscowości.





Niniejsze opracowanie zawiera charakterystykę miejscowości, inwentaryzację zasobów służącą ujęciu stanu rzeczywistego, analizę SWOT, czyli mocne i słabe strony miejscowości, planowane kierunki rozwoju, przedsięwzięcia wraz z szacunkowym kosztorysem i harmonogramem działań.

Plan Odnowy Miejscowości to dokument, który określa strategię działań w sferze społeczno-gospodarczej na lata 2010-2017. Podstawą opracowania planu jest Plan Rozwoju Lokalnego Gminy Widuchowa na lata 2007 – 2015 i Strategia Rozwoju Gminy Widuchowa na lata 2007 -2015.

Niniejszy plan jest planem otwartym stwarzającym możliwość aktualizacji w zależności od potrzeb społecznych i uwarunkowań finansowych. Oznacza to, że mogą być dopisywane nowe zadania, a także to, że może zmienić się kolejność ich realizacji w zależności od uruchomienia i dostępu do funduszy UE. Uwarunkowania Planu Odnowy Miejscowości polegają na tym, że ma on zdecentralizowany, lokalny charakter, obejmuje ograniczony teren jednej miejscowości i przygotowywany jest (przy udziale przedstawicieli gminy) z inicjatywy i przez mieszkańców miejscowości.

Specyfika planu polega na tym, że jest on ukierunkowany na zagadnienia cywilizacyjno-kulturowe, koncentruje się na prostych, lokalnych przedsięwzięciach, które prowadzić mają do poprawy standardu i jakości życia mieszkańców. Ma mniej pro-gospodarczy, a bardziej pro-społeczny i pro-kulturowy charakter. I dzięki temu może stanowić doskonałe uzupełnienie strategii rozwoju całej gminy, która zazwyczaj koncentruje się na zagadnieniach infrastrukturalnych i gospodarczych.

Celem planu jest podtrzymanie lub odtworzenie atrakcyjności wsi jako miejsca zamieszkania i zaplanowanie oraz przeprowadzenie tego w sposób dostępny, oczekiwany i popierany oraz wykonalny dla lokalnej społeczności. Jest to szczególnie ważne w dzisiejszej sytuacji, gdy miasta oferują konkurencyjną alternatywę zamieszkania, a rolnictwo traci swą atrakcyjność jako źródło utrzymania, co prowadzi m.in. do migracji młodych ludzi, szczególnie tych lepiej wykształconych ze wsi do miasta.

Idea odnowy wsi wyrasta z przekonania, że odnowiona, doinwestowana i ożywiona kulturowo wieś odzyska swoją atrakcyjność jako miejsce zamieszkania, zapewni swoim mieszkańcom godziwy standard i jakość życia oraz zdoła zatrzymać młodzież na miejscu. Nie jako „mini-miasto”, wysoko zurbanizowana i konkurująca z ośrodkami miejskimi bogactwem oferty, ale właśnie jako „nowa wieś”, nowoczesna, lecz ceniąca i zachowująca swój wiejski charakter i kulturową specyfikę.

Plan Odnowy ma więc charakter „planu małych kroków”, ale w kierunku wielkich celów. Małych kroków, które podejmowane przez mieszkańców przy finansowym i organizacyjnym wsparciu gminy doprowadzić mają do trwałej poprawy miejscowych warunków życia.

Korzyści wynikające z posiadania Planu Odnowy:

1. Plan umożliwi efektywne gospodarowanie zasobami takimi, jak środowisko, ludzie, infrastruktura i środki finansowe.



2. Zapisanie tego procesu w formie dokumentu umożliwia stałą ocenę postępów i korygowanie błędów przez wszystkich członków społeczności lokalnej.
3. Dokument umożliwia zaangażowanie władz lokalnych oraz mieszkańców w planowanie swojej przyszłości. Uwzględnienie różnych opinii, pomysłów i koncepcji często wymaga consensusu. Osiągnięty na drodze otwartej dyskusji pozwala na wypracowanie strategii, z którą będzie identyfikowała się społeczność lokalna.
4. Tworzenie Planu Odnowy sprzyja realistycznej ocenie mocnych i słabych stron miejscowości a przez to przyjrzenie się możliwościom oraz potencjalnym problemom, które mogą się pojawić w przyszłości. W ten sposób można uniknąć wielu trudności.

Podstawą tworzenia Planu Odnowy jest zdanie sobie sprawy z lokalnych zasobów i potencjałów, zmobilizowanie ich, zainwestowanie w rozwój i stworzenie systemu działań partnerskich tak, aby uzyskać efekt żywiołowego przyrastania inicjatyw i kumulowania się ich skutków. Projekt wprowadzonych do Planu zadań powstał w oparciu o wytyczne środowiska lokalnego i konsultacji społecznych.

## **2. Charakterystyka miejscowości, w której będzie realizowana operacja**

### **2.1. Położenie**

Gmina Widuchowa położona jest w zachodniej części województwa zachodniopomorskiego, w środkowo – zachodniej części powiatu gryfińskiego. Graniczy ona od strony północnej z gminą Gryfino, od strony wschodniej z gminą Banie, od strony południowej z gminą Chojna, natomiast od strony zachodniej przez rzekę Odrę z Republiką Federalną Niemiec. Jest jedną ze 114 gmin województwa. Gmina zajmuje powierzchnię 210 km<sup>2</sup>. W skład gminy wchodzi 14 jednostek osadniczych.

Siedzibą gminy jest miejscowość Widuchowa – (położenie geograficzne N 53°07' E 14°22'), która liczy 1377 mieszkańców. Ogółem liczba mieszkańców zamieszkujących gminę Widuchowa wynosi 5542 (stan na koniec roku 2009). Do najważniejszych szlaków komunikacyjnych przechodzących przez teren gminy należą: droga krajowa nr 31, droga wojewódzka nr 122 oraz zelektryfikowana linia kolei normalnotorowej relacji Kostrzyn – Szczecin. Zgodnie z podziałem Polski na mezoregiony fizycznogeograficzne wg Kondrackiego obszar gminy leży w zasięgu prowincji Niż Środkowoeuropejski i podprowincji Północno – Bałtyckie. Teren gminy leży w granicach makroregionu Północno – Bałtyckie oraz makroregionu Pojezierze Zachodniopomorskie. W skład pierwszego makroregionu



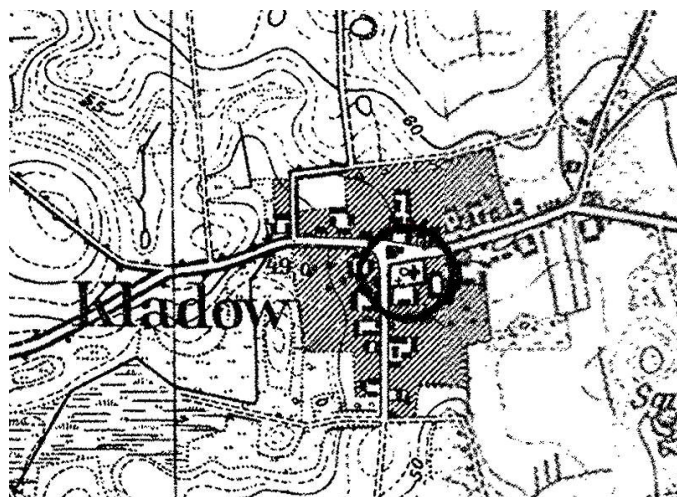
wchodzi część mezoregionu Doliny Dolnej Odry oraz niewielki skrawek Równiny Wełtyńskiej, natomiast w skład drugiego makroregionu wchodzi północno – zachodnia część Pojezierza Myśliborskiego.

**Kłodowo** – niewielka wieś sołecka położona jest w południowo – wschodniej części gminy Widuchowa, przy drodze wojewódzkiej relacji Krajnik Dolny – Banie. Obecna zabudowa rozwija się wzdłuż przebiegającej przez wieś drogi, ale pierwotny plan owalnicy, z kościołem w centrum, nie został zatarty. Kłodowo znajduje się w odległości 10 km od Widuchowej (stolica gminy), 29 km od Gryfina (stolica powiatu), 56 km od Szczecina (stolica województwa), 31 km do Pyrzyc, 204 km do Koszalina, 84 km do Gorzowa Wielkopolskiego, 218 km od Poznania, 531 km od Warszawy.

Współrzędne geograficzne wsi Kłodowo wg GPS wynoszą 53.09142°N, 14.49608°E

## 2.2. Historia i teraźniejszość

**Kłodowo** – pierwsza relacja źródłowa mówi o transakcji handlowej, w wyniku której bogaty kupiec gryfiński Jan Linbusch, zakupił wieś Clode (Clodo) od braci Blankenburg. Nazwa miejscowości Cladow pochodzi od kłód - śladów po średniowiecznych umocnieniach drewnianych.



W roku 1759 istniejący tu folwark rozparcelowano. Inwentaryzacja wsi z 1868 roku wymienia: 33 domy mieszkalne, 2 budynki przemysłowe, szkołę, dom wdów po pastorach. Wieś zamieszkiwało wówczas 341 osób. Nazwę wsi próbuje się utożsamiać z kłódami drewna stosowanymi w umocnieniach wałów warownych, co wskazywałoby na obronny charakter osady, a przynajmniej

siedziby rycerskiego rodu Blankenburg.

W centrum miejscowości znajduje się kościół pw. Wniebowzięcia NMP. Wybudowany w XV w. (przebudowany w XVII w.) z kamienia polnego. Od zachodu wyróżnia się masywna późno średniowieczna wieża z kamienia, zwieńczona blankami i smukłym, murowanym hełmem, od południa zaś znajduje się zamurowany portal romański. W środku świątyni dostrzeżemy odeskowany strop, ołtarz i empore chórową z XIX w. Cenny jest również renesansowy dzwon z 1592 r.

Obiekty wpisane do rejestru zabytków we wsi Kłodowo:

obiekt	nr rejestru	data wpisania do rejestru	nr decyzji
kościół Wniebowzięcia NMP	419	1963-12-05	Kl.20/48/63

źródło: Rejestr Zabytków Województwa Zachodniopomorskiego



**Ważnymi obiektami istniejącymi dziś na terenie miejscowości Kłodowo są:**

- a) Kościół Wniebowzięcia NMP
- b) Plac zabaw
- c) Przystanek autobusowy
- d) Świetlica wiejska
- e) Boisko trawiaste

Zestawienie wartości kulturowych miejscowości Kłodowo prezentuje poniższa tabela:

obiekt	miejscowość Kłodowo
kościół	Tak
kaplica	Nie
pałac, dwór, ew. ruiny	Nie
zabudowa przemysłowa	Nie
zabudowa komunalna	Tak
zabudowa gospodarcza	Tak
parki	Nie
pomniki przyrody	Nie
cmentarz	Tak
stanowiska archeologiczne	Nie
mury	Tak
obiekty wpisane lub planowane do wpisu do rejestru zabytków	Tak

*źródło: opracowanie własne*

### 2.3. Określenie przestrzennej struktury miejscowości

#### a) Dominanta przestrzenna

W miejscowości Kłodowo zabudowa koncentruje się wokół typowej owalnicy, z punktem centralnym położonym w okolicy średniowiecznego kościoła. Kościół usytuowano w centrum wsi na nieco wypiętrzonyj i wydzielonej kamiennym murem parceli o regularnym, prostokątnym zarysie. Czternastowieczna rozbudowa świątyni zatarła częściowo jej pierwotny plan. Najstarszym fragmentem jest bez wątpienia podstawa wieży, wykonana z kwadr granitowych ułożonych w regularne warstwy. Jej grube mury wzniesione zostały na planie prostokąta do wysokości ścian świątyni. W elewacji zachodniej zlokalizowany jest główny portal wejściowy, prowadzący przez kruchtę wieżową do wnętrza świątyni. Dwuuskokowe, ostrołukowo zamknięte ościeże, wykonane jest z kwadr granitowych obrobionych jedynie od strony lica. Górna partia wieży dobudowana została dopiero w XV wieku. Ściany wymurowano z kamieni polnych, cegły użyto jedynie w narożnikach, ościeżach otworów. Otrzymała charakterystyczne dla tego okres zwieńczenie, w postaci krenelarza i ceglanego, ostrosłupowego hełmu, zakończonego iglicą z kulą. Obronny charakter tego rozwiązania podkreślają otwory szczelinowe, znajdujące się w środkowej części elewacji, doświetlające wnętrze wieży. Ponad nimi, znajdują się dwudzielne okna: po



jednym w ścianach północnej i południowej, oraz po dwa od wschodu i zachodu. Posiadają uskokowe ościeża zamknięte łukiem odcinkowym. Dodatkowo pod oknem północnym i południowym, zachowały się podniszczone tarcze zegarowe wykonane w tynku z wyprowadzoną z wewnątrz osią wskazówkową.

Masywna i dość szeroka podstawa wieży pozwala przypuścić iż korpus nawowy posiadał tą samą szerokość co wieża lub był nawet od niej węższy. Uzasadniałoby to konieczność rozebrania korpusu nawowego i wymurowanie w jego miejscu nowego, znacznie szerszego i dłuższego. Ściany wzniesiono z otoczków granitowych bez zachowania regularności wątku. Cegły użyto jedynie w detalu, wymurowując nią ościeża portalu południowego, okien i szczyt wschodni. Okna osadzone są



symetrycznie - na przestrzał - po trzy w ścianie północnej i południowej oraz dwa w elewacji wschodniej. Zlokalizowane w zachodniej części korpusu nawowego otwory okienne posiadają proste, rozglifione na zewnątrz, otynkowane ościeża, zamknięte łukiem odcinkowym. Osadzone we wschodniej partii nawy, mają ościeża dwuskokowe, zamknięte ostrołukiem, tynkowane.

Pośrodku ściany południowej znajduje się portal o ostrołukowym wykroju i dwuskokowych ościeżach. Obecnie jest zamurowany. Szczyt wschodni zdobiony jest ostrołukowymi blendami w układzie piramidalnym i kostkowymi sterczynami. Wnętrze zamknięte jest płaskim

stropem odeskowanym i dachem dwuspadowym krytym dachówką ceramiczną. Teren kościelny o regularnym prostokątnym zarysie, otoczony jest kamiennym murem z ceglanyimi bramkami od wschodu i zachodu. Od strony północnej mur wspierają przypory. W przeszłości spełniał funkcje przykościelnego cmentarza. Obecnie porośnięty jest starodrzewem. W skład wyposażenia świątyni wchodzi dziewiętnastowieczna empora chórowa wsparta na słupach, ołtarz oraz ławki.

#### **a) Otwarte przestrzenie wspólne**

Na terenie miejscowości Kłodowo nie istnieje rynek czy deptak. Jednak za przestrzeń wspólną może lokalnie uchodzić wnętrze owalnicy oraz teren znajdujący się wewnątrz muru okalającego średniowieczny kościół. Do dyspozycji mieszkańców pozostaje także, teren boiska trawiastego oraz plac zabaw.

#### **b) Elementy charakterystyczne dla danej miejscowości.**

- Kościół filialny pw. Wniebowzięcia NMP

Na terenie wsi Kłodowo znajduje się bardzo interesujący kościół, wzniesiony w pierwszej połowie XVw. z powszechnie dostępnego kamienia polnego.



Świątynia jest obiektem figurującym w rejestrze zabytków pod numerem 419. Wewnątrz kościoła znajdują się oryginalne elementy XIX wiecznego takie jak wsparty na słupach chór, ławki dla wiernych oraz ołtarz. Ciekawostką jest także, to że budowla posiada elementy charakterystyczne dla obiektów pełniących funkcje obronne.

### 3. Inwentaryzacja zasobów służących odnowie miejscowości

#### 3.1. Inwentaryzacja zasobów społecznych

##### 3.1.1. Ludność

Kłodowo to średniej wielkości wieś sołecka położona w Gminie Widuchowa, przez którą przebiega droga wojewódzka relacji Krajnik Dolny – Banie.

Na podstawie danych pochodzących z ewidencji ludności Urzędu Gminy Widuchowa, w 2010 roku miejscowa populacja liczy 152 osoby, natomiast wg stanu na dzień 31.12.2009r. miejscowość zamieszkiwało 148 mieszkańców.

Tabela przedstawia zmiany demograficzne w miejscowości Kłodowo w ciągu ostatnich 5 latach.

lata	2005	2006	2007	2008	2009	2010
liczba ludności	148	149	146	147	148	152

*źródło danych: dane z Urzędu Gminy Widuchowa*

Spółeczność ta charakteryzuje się wysokim zróżnicowaniem wiekowym. Także struktura zawodowa nie jest jednorodna. Wynika to z jednej strony z rolniczego charakteru miejscowości, o którym decyduje starsza część społeczeństwa, z drugiej strony zaś młodzi rezygnują z pracy na roli na rzecz innych form zatrudnienia, które uzyskują w okolicznych zakładach pracy oraz prywatnych firmach, ze szczególnym uwzględnieniem miasta Gryfino i Szczecin. Nie bez znaczenia również w tej kwestii jest masowa emigracja za pracą za granicę, czemu również sprzyja bliskość granicy z Niemcami.

Źródłem utrzymania mieszkańców Kłodowo jest praca w rolnictwie, w sferze produkcyjno- usługowej, renty, zasiłki dla bezrobotnych, zasiłki pomocy społecznej. Dane liczbowe wskazują wzrost ludności wsi w latach minionych.

Należy dodać, że umownie po 1989 roku demografia jest zawsze obarczona ryzykiem popełnienia relatywnie dużego błędu. Przyczyną jest zaniedbywanie obowiązku meldunkowego wynikającego z „Ustawy o ewidencji ludności i dowodach osobistych”.

W przypadku wsi Kłodowo zmiany nierejestrowane mają prawdopodobnie charakter czasowy, nierzutujący na obraz demografii trwałej.



Tabela przedstawia wzrost ludności wsi Kłodowo w latach 2005 – 2010.



źródło danych: dane z Urzędu Gminy Widuchowa

Dodatkowo założyć należy nierejestrowane migracje młodzieży do większych ośrodków, spowodowane edukacją oraz poszukiwaniem szans na rozwój zawodowy. W przeciwieństwie do migracji zarobkowej pojedynczych członków rodzin, która ma charakter z reguły czasowy, migracje młodzieży zwykle mają charakter ostateczny.

Głównym źródłem utrzymania mieszkańców wsi Kłodowo jest praca w sferze produkcyjno – usługowej, emerytury, renty, zasiłki dla bezrobotnych, zasiłki pomocy społecznej.

**Na terenie Gminy Widuchowa wskaźnik bezrobocia kształtuje się na poziomie 11,7 % i jest o 1,1 % wyższy niż średnia w Powiecie Gryfińskim.**

Zestawienie osób bezrobotnych na tle Powiatu Gryfińskiego. Stan na miesiąc grudzień 2010r.:

bezrobotni wg gmin					
Miasto / Gmina	ogółem		zamieszkali na wsi		wskaźnik bezrobocia
	Razem	kobiety	razem	kobiety	
G Banie	491	262	491	262	11,8%
G Stare Czarnowo	193	112	193	112	7,6%
<b>G Widuchowa</b>	<b>421</b>	<b>232</b>	<b>421</b>	<b>232</b>	<b>11,7%</b>
MG Cedynia	406	196	261	131	14,4%
MG Chojna	1247	654	734	384	13,5%
MG Gryfino	1640	865	653	381	7,7%
MG Mieszkowice	543	282	293	160	11,5%
MG Moryń	383	193	278	147	13,2%
MG Trzcińsko Zdrój	481	242	286	160	13,8%
Powiat Gryfiński	5805	3038	3610	1969	10,6%

źródło: dane z Wojewódzkiego Urzędu Pracy w Szczecinie



### 3.1.2 Szkolnictwo

Ustawa o systemie oświaty nałożyła na gminy obowiązek prowadzenia przedszkoli, klas zerowych oraz szkół podstawowych i gimnazjum. Obowiązek ten gmina realizuje jako zadanie własne o charakterze obligatoryjnym wynikającym z ustawy o samorządzie gminnym. Na terenie Gminy Widuchowa położone są 3 placówki oświatowe: 1 przedszkole (Widuchowa), 1 szkoła podstawowa (Krzywin) oraz Zespół Szkół w Widuchowej przy ul. Barnima III/1, w którym mieści się Szkoła Podstawowa i Gimnazjum Publiczne. W chwili obecnej ok. 170 dzieci w wieku szkolnym uczęszcza do Szkoły Podstawowej w Krzywiniu, zaś do Zespołu Szkół uczęszcza ponad 506. Większość uczniów ze szkół podstawowych i Zespołu Szkół jest dowożona autobusem do szkół. Przy SP Krzywin prowadzony jest oddział przedszkolny dla dzieci w wieku 5-6 letnich.

Na terenie wsi Kłodowo nie istnieje żadna placówka oświatowa. Dzieci z tej miejscowości dowożone są do Szkół umiejscowionych w Widuchowej bądź Krzywiniu.

### 3.1.3 Obsługa ludności

W Kłodowie brak jest dobrze rozwiniętej obsługi mieszkańców. Dla spełnienia potrzeb ludności różnego rodzaju instytucje publiczne działają w pobliskiej Widuchowej. Odległość wsi od siedziby gminy, służb bezpieczeństwa, urzędu pocztowego, apteki, gimnazjum, podstawowej opieki zdrowotnej, szkoły podstawowej wynosi 10 km. Na terenie miejscowości istnieje, świetlica wiejska, kościół, cmentarz i punkty handlowe. W gminie Widuchowa funkcjonują dwie przychodnie rodzinne w Widuchowej



i Krzywiniu, są oddziałami Niepublicznego Zakładu Opieki Zdrowotnej Przychodni Rodzinnej w Mieszkowicach. Mieszkańcy wsi Kłodowo korzystają z usług przychodni w Krzywiniu. Chcąc skorzystać ze specjalistycznej opieki medycznej mieszkańcy muszą dojeżdżać do Gryfina lub Szczecina. Kłodowo jest wsią sołecką. W Kłodowie funkcjonuje także Rada Sołecka. Mieszkańcy wsi w sprawach

administracyjnych wg właściwości miejscowej kierują się do Urzędu Gminy w Widuchowej. Urząd Wójta Gminy sprawuje obecnie Pan Michał Lidwin.

Większość placówek kulturalnych koncentruje się we wsi Widuchowa. Na pozostałych obszarach wiejskich oferta ta wymaga jeszcze dopracowania. Panuje powszechne odczucie, że w okresie ostatnich lat zmalał poziom uczestnictwa społeczności gminy w życiu kulturalnym. Należy wziąć pod uwagę fakt, że zmienił się model uczestnictwa w kulturze. Dlatego też priorytetem w dziedzinie kultury powinno być z jednej strony wykorzystanie potencjału kulturalnego Gminy dla jej promocji wewnątrz,





a z drugiej strony wykorzystanie potencjału kulturalnego Gminy dla jej promocji na zewnątrz, poprzez wzmocnienie istniejących i pobudzenie nowych potrzeb kulturalnych wśród jego mieszkańców.

Na terenie miejscowości Kłodowo istnieje **światlica wiejska**, wyremontowana nakładem środków finansowych pochodzących z budżetu Gminy Widuchowa. W ramach codziennej działalności



prowadzonej przez gminę znajdują się następujące imprezy o charakterze stałym: Jarmark Widuchowski, Święto Kapusty, Dożynki Gminne, Dni Integracji Osób Niepełnosprawnych, Ekojarmark, Festiwal Zuzia i Piosenki Angielskiej, uroczyste spotkanie Emerytów, Rencistów i Inwalidów w Widuchowej, Dzień Babci i Dziadka, Ferie z piosenką, kilka imprez lokalnych; np. spotkania wigilijne, Dzień Matki,

wyjazdy autokarowe, rowerowe, zajęcia w okresie wakacyjnym, Dzień Niepodległości, Krzywińska Liga Biegów Przelajowych.

Gminna Biblioteka Publiczna w Widuchowej od września 2000 roku działa w Zespole Szkół w Widuchowej i jest placówką skomputeryzowaną. Biblioteka nie jest jednak powiązana ze szkołą posiada odrębny budżet. Od 01 stycznia 2006r. biblioteka jest Instytucją Kultury.

W Kłodowie nie działa żaden klub sportowy, jednakże na terenie wsi znajduje się boisko trawiaste.

### 3.2 Inwentaryzacja zasobów technicznych

W skład infrastruktury technicznej gminy wchodzi wszelkiego rodzaju sieci, uzbrojenia terenu tworzące funkcjonalną, spójną całość. Istotnym czynnikiem jest również stan układu komunikacyjnego w układzie urbanistycznym. Kłodowo jest miejscowością o przeważającej funkcji rolniczej. Niemal cały areal pokrywają użytki rolne składające się z upraw polowych, łąk i pastwisk. Funkcja usługowa oraz produkcyjna pełni wyłącznie rolę subsydiarną.

Struktura gospodarstw rolnych we wsi Kłodowo, stan na 2010 rok:

Powierzchnia	liczba gospodarstw rolnych
od 1 do 2 ha	24
2 – 5 ha	5
5 – 7 ha	0
7 – 10 ha	2
10 – 15 ha	0
powyżej 15	4
<b>Razem</b>	<b>35</b>

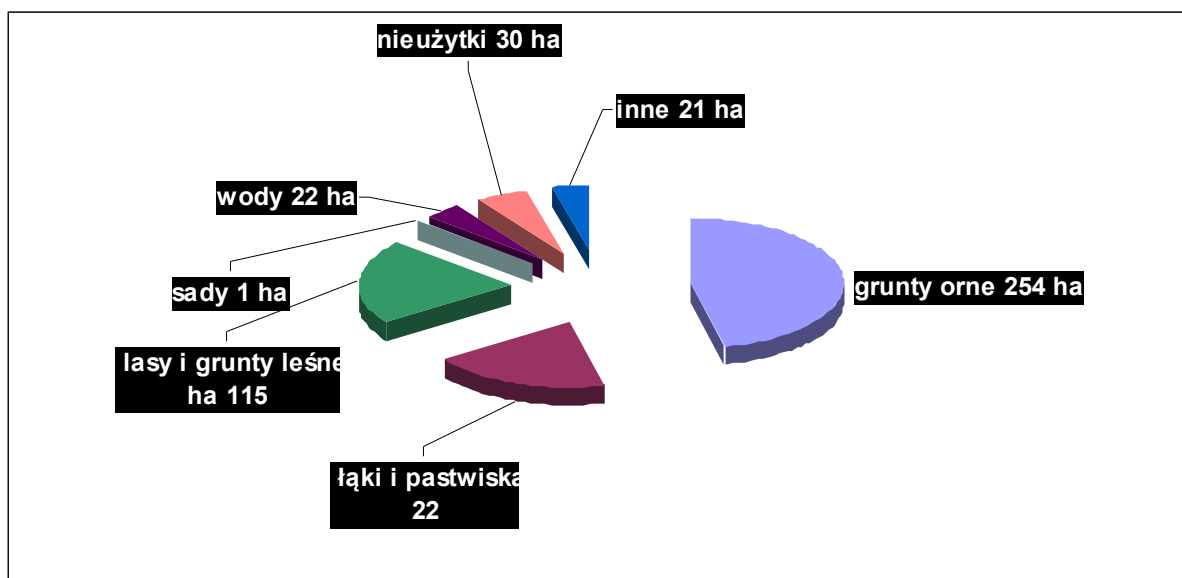
Źródło: Urząd Gminy Widuchowa



We wsi Kłodowo dominują bardzo drobne gospodarstwa rolne o powierzchni od 1 do 2 ha. Dominują gleby klas bonitacyjnych IIIa, III b. Gospodarstwa rolne nie specjalizują się w hodowli trzody chlewnej i bydła.

Miejscowość zajmuje obszar około 546 ha, w tym

- użytki rolne 254 ha,
- sady ok. 1,10 ha
- łąki i pastwiska ok. 103 ha
- lasy i grunty leśne ok. 115 ha
- wody ok. 22 ha
- grunty pod zabudowaniami ok. 7 ha
- nieużytki ok. 30 ha
- i inne ok. 13,9 ha.



Źródło: Urząd Gminy Widuchowa

### 3.2.1. Drogi

Gmina Widuchowa położona jest w środkowozachodniej części województwa, w bliskiej odległości od granicy państwowej z Niemcami. Powiązania z terenami województwa i kraju zapewniają drogi krajowe, wojewódzkie i powiatowe stanowiące szkielet układu drogowego, w tym: drogi krajowe- 18,58 km, drogi wojewódzkie – 19,76 km, drogi powiatowe – 40,06 km. Szkielet układu drogowego stanowią również drogi gminne o długości 32,469 km. Stan dróg powiatowych i gminnych jest niezadowolający – zniszczona nawierzchnia tych dróg, brak utwardzenia i źle utrzymane pobocza powodują ich okresową nieprzejezдноść. Położenie w stosunku do tras komunikacyjnych miejscowości Kłodowo, przy drodze wojewódzkiej relacji Krajnik Dolny – Banie Połączenia komunikacyjne zapewnia PKS. Odległość drogowa do ośrodka gminnego wynosi 10 km.



### **3.2.2 Gazyfikacja**

Miejscowość Kłodowo korzysta wyłącznie z gazu płynnego w butlach – propan – butan. Zaopatrzenie miejscowości gminy w gaz z sieci uwarunkowane jest realizacją wojewódzkiego programu gazyfikacji.

### **3.2.3 Wodociągi i kanalizacja**

Blisko 100% obszaru gminy jest zwodociągowane. Brak natomiast dostatecznej infrastruktury służącej odprowadzaniu zanieczyszczeń komunalnych. Na terenie gminy znajduje się 7 stacji uzdatniania wody w miejscowościach Widuchowa, Krzywini, Ognica, Czarnówko, Żelechowo, Bolkowice, Rynica.

Łączna długość sieci wodociągowej wynosi 57,1 km. Administratorem wodociągów jest Zakład Gospodarki Komunalnej w Widuchowej. Wodociągu zbiorowego nie posiadają wsie Kielbice i Wilcze.

Mieszkańcy tych wsi czerpią wodę ze studni przyzagrodowych. Obecnie Gmina realizuje dwie inwestycje wodociągowe dotyczące właśnie wsi Kielbice i Wilcze o łącznej wartości przekraczającej 3 mln zł.

Zasięg obsługi gminy siecią kanalizacyjną jest znacznie niższy od obsługi siecią wodociągową i wynosi zaledwie około 20 % w stosunku do potrzeb (około 11 km na terenie całej gminy). W Kłodowie brak jest systemu kanalizacyjnego. Ścieki gromadzone są w zbiornikach bezodpływowych – szambach. Wiele gospodarstw ma nieuporządkowaną gospodarkę ściekową. Ścieki nie oczyszczone wywożone są bezpośrednio na pola lub zrucane bezpośrednio do gruntu lub okolicznych rowów.

### **3.2.4 Gospodarka odpadami**

System gospodarki odpadami komunalnymi ograniczony jest do zbierania odpadów komunalnych gromadzonych selektywnie i nieselektywnie. Odpady zbierane nieselektywnie kierowane są do unieszkodliwienia na składowiskach odpadów, zaś odpady zbierane selektywnie przekazywane do odzysku i recyklingu poza teren gminy. Zadania z zakresu zbierania odpadów komunalnych realizowane są przez Zakład Gospodarki Komunalnej w Widuchowej posiadający stosowne zezwolenie. Zbieranie odpadów komunalnych gromadzonych nieselektywnie prowadzone jest metodą „odbioru bezpośredniego” oraz metodą „donoszenia”. Firma „JUMAR” i Zakład Gospodarki Komunalnej obsługują łącznie ok. 95% mieszkańców gminy.

Po zamknięciu wysypiska w Dębogórze śmieci (także z wsi Kłodowo) wywożone są na składowisko odpadów w miejscowości Gryfino Wschód gdzie są unieszkodliwiane. Odpady komunalne zbiera również przedsiębiorstwo JUMAR, który zabiera odpady selektywne (szkło i PET).

### **3.2.5 Telefonizacja i Internet**

Gmina obsługiwana jest przez 3 centrale telefoniczne, zlokalizowane w Widuchowej, Krzywini i Żelechowie. W ostatnich latach położono linie światłowodową od Gryfina do Nawodnej. Jej trasa przebiega południkowo przez teren gminy Widuchowa i obejmuje Dębogórę, Widuchową, Krzywini,



Rynicę i Lubicz. Inwestycja ta umożliwi swobodny dostęp do Internetu. Na terenie gminy znajduje się również 7 stacji telefonii komórkowej GSM: Plus, Era oraz Orange.

### 3.2.6 Ciepłownictwo i energetyka

Na obszarze gminy nie funkcjonuje sieć ciepłownicza, dominuje system lokalnych źródeł ciepła ogrzewających obiekty, w które są wbudowane lub ogrzewające obiekty sąsiadujące. Do ogrzewania stosuje się zarówno paliwa stałe, jak i płynne. Nie przewiduje się realizacji systemów ciepłowniczych zdalaczynnych, obejmujących całość lub część miejscowości. Przyjmuje się ogrzewanie urządzeniami lokalnymi wbudowanymi; zasilającymi w zasadzie obiekty leżące na jednej posesji. Ewentualne wspólne źródła ciepła mogą obejmować kilka posesji sąsiadujących. Rodzaj ogrzewania zależy od relacji kosztów pomiędzy różnymi nośnikami energii. Należy zapewnić przestrzenne możliwości korzystania z każdego rodzaju paliwa [paliwa stałe, oleje opałowe, gaz ziemny, gaz płynny, energia elektryczna, biogaz], według decyzji odbiorców opartych o własne kalkulacje ekonomiczne. Należy preferować stosowanie paliw niskozasiarczonych, korzystanie ze źródeł niekonwencjonalnych, ekologicznych oraz odchodzenie od stosowania paliw stałych.

W gminie Widuchowa zapotrzebowanie na energię ciepłą w około 80% pokrywane jest z palenisk indywidualnych i w około 20% z kotłowni lokalnych. Funkcjonujące kotłownie są w głównej mierze opalane węglem, koksem i miałem węglowym. Na terenie gminy znajduje się 11 lokalnych ciepłowni dostarczających energię do indywidualnych odbiorców, głównie na terenie miejscowości Widuchowa. Jak dotąd w strukturze użytkowania paliw energetycznych na terenie gminy, gaz ziemny pełni rolę pomniejszą, jednak jego wykorzystanie wydaje się być przyszłościowe i powinno być promowane jako przyjazne środowisku. Jednym z czynników warunkujących mały udział gazu, jest jego mała dostępność, spowodowana brakiem sieci gazowniczej na terenie gminy i konieczność korzystania z uciążliwych butli gazowych. Obecnie 1376 gospodarstw domowych korzysta z takiego rozwiązania.

Co stanowi 80% ogółu gospodarstw domowych w gminie. Do gospodarstw tych należą również mieszkańcy wsi Kłodowo.

Gmina Widuchowa zasilana jest z wojewódzkiego systemu sieci 110 kV, poprzez stację rozrządową 110/15 kV o mocy 2x16 MVA w Lubiczynie. Linia przebiega przez środek gminy w kierunku północ – południe. Energia dostarczana jest do odbiorców lokalnych napowietrzna linia o mocy 15 kV. Ma ona układ promienisty z początkiem w Lubiczynie. Układ sieci przedstawia się następująco:

- Lubiczyn – Widuchowa – Marwice – Dębogóra;
- Lubiczyn – Krzywín – Rynica – Ognica;
- Lubiczyn – Krzywín – Kłodowo – Żarczyn – Kielbice – Żelechowo;
- Lubiczyn – Lubicz – Czarnówko – Pacholęta.

Na terenie gminy funkcjonują ponadto 62 stacje transformatorowe.



Z szacunków wynika, że istniejąca sieć energetyczna w pełni pokrywa zapotrzebowanie na energię ze strony gospodarki komunalnej, zakładów produkcyjnych i gospodarstw indywidualnych. Linie przesyłowe energii elektrycznej stanowią najbardziej widoczny element infrastruktury technicznej na terenie gminy, często w sposób rażąco zaburzają harmonie wiejskiego krajobrazu. Szczególnie widoczne są te linie, które zostały niewłaściwie wkomponowane w lokalne układy, stanowiąc przykład nieprawidłowej polityki planowania przestrzennego. Miejscowość Kłodowo zasilana jest linia energetyczna napowietrzną o mocy 15 kV.

#### 4. Ocena mocnych i słabych stron miejscowości, w której będzie realizowana operacja

SILNE STRONY	BRAKI, PROBLEMY
istnienie świetlicy wiejskiej i placu zabaw	bezrobocie
walory krajobrazu przyrodniczego	zły stan dróg wewnętrznych – słaba jakość dróg gminnych
zabudowa zagrodowa i jednorodzinna stwarzająca warunki do rozwoju agroturystyki	brak sieci gazowej
rozwinięta sieć wodociągowa	brak aktualnego planu zagospodarowania przestrzennego
dobrze rozwinięta sieć telefoniczna	niski standard życia mieszkańców
brak przemysłu	brak zakładów pracy
występowanie obiektów dziedzictwa kulturowego i zabytków	słabo rozwinięta infrastruktura techniczna (brak kanalizacji)
	tradycyjne rolnictwo z rozdrobnionymi gospodarstwami
	niski poziom wykształcenia mieszkańców
	brak perspektyw dla młodzieży

SZANSE	ZAGROŻENIA
możliwość kształcenia się i poszerzania horyzontów myślowych	bieda
dostęp do literatury	duże wydatki na wyjazdy do innych miejscowości w celu korzystania z usług kulturalnych i zdrowotnych
organizacja imprez kulturowych, promocja miejscowości	negatywna ocena miejscowości i zły wygląd
dopłaty bezpośrednie dla rolnictwa	emigracja ludzi młodych
rozrywka dla dzieci, bezpieczne miejsce do zabawy, możliwość wypoczynku, spędzenia wolnego czasu	wzrost zagrożeń patologią społeczną



szybki, wygodny dostęp do informacji, wiedzy, sposób spędzania wolnego czasu	
szkolenia i dostęp do informacji	
możliwość rozwoju w danej dyscyplinie sportowej, zdrowa rywalizacja	
komfort, higiena, lepsze warunki sanitarne	
ożywienie gospodarcze dzięki modernizacji głównych ciągów komunikacyjnych	
poprawa estetyki miejscowości	
korzystanie ze środków unijnych	
warunki do powstawania gospodarstw agroturystycznych	

## 5. Opis i charakterystyka obszarów o szczególnym znaczeniu dla zaspokojenia potrzeb mieszkańców, sprzyjających nawiązywaniu kontaktów społecznych, ze względu na ich położenie oraz cechy funkcjonalno – przestrzenne

W miejscowości Kłodowo można wyróżnić kilka obszarów o szczególnym znaczeniu dla zaspokojenia potrzeb mieszkańców, sprzyjających nawiązywaniu kontaktów społecznych, ze względu na położenie oraz cechy funkcjonalno-przestrzenne.

Należą do nich:

### 1) Budynek świetlicy

Obecnie świetlica jest obiektem zmodernizowanym, ulokowanym w centralnym miejscu w miejscowości. Remont został wykonany nakładem środków własnych. Obiekt ten wykorzystywany jest do prowadzenia różnego rodzaju spotkań, konferencji oraz szkoleń dla miejscowej ludności. Aby podnieść komfort użytkowania obiektu, konieczne jest zakupienie niezbędnego sprzętu i wyposażenia pomocnego przy rozwijaniu działalności placówki.

### 2) Boisko sportowe

Na terenie miejscowości istnieje boisko sportowe, z którego korzystają wychowankowie w różnym wieku. Aby ich rekreację uczynić bardziej bezpieczną konieczne jest zmodernizowanie obiektu. Poprawi to z pewnością komfort jej użytkowników i da możliwość organizacji różnego rodzaju imprez o charakterze sportowym.

### 3) Teren przykościelny

Jest kolejnym obszarem o szczególnym znaczeniu dla zaspokojenia potrzeb mieszkańców. To tutaj najczęściej spotykają się mieszkańcy i po mszy Świątecznej dyskutują o przyszłości swojej miejscowości.



## 6. Wizja rozwoju wsi Kłodowo – cel nadrzędny

- ✓ **Poprawa standardu życia mieszkańców poprzez stymulację rozwoju gospodarczego, w oparciu o dynamiczny rozwój Gminy Widuchowa.**
- ✓ **Zdobycie konkurencyjnej pozycji w regionie w zakresie rozwoju rekreacji przy wykorzystaniu posiadanych walorów kulturowych i klimatycznych.**
- ✓ **Poprawa standardu życia poprzez podstawowe inwestycje infrastrukturalne, poprawiające bezpieczeństwo oraz stymulujące mieszkańców i turystów do różnych form aktywności.**

### Działania marketingowe i promocyjne

- ✓ stymulacja w zakresie wspierania aktywności fizycznej, w tym promocja gry w piłkę nożną i siatkową
- ✓ współpraca z instytucjami gminnymi zajmującymi się sportem i marketingiem,
- ✓ promocja wsi w czasie organizowania imprez sportowych i kulturalnych, w tym festynów,
- ✓ kreowanie okolic pofolwarczych, zabytkowego kościoła jako szczególnych atrakcji turystycznych,
- ✓ wsparcie dla pracy świetlicy wiejskiej.

## 7. Arkusz planowania długoterminowego

### 7.1. Poprawa wizerunku centrum miejscowości

Cel ten będzie realizowany poprzez:

- ✓ opracowanie i wdrożenie programów zachęcających do dbałości o estetykę w miejscowości Kłodowo, między innymi poprzez uczestnictwo w programach finansowanych ze środków unijnych, organizowane konkursy,
- ✓ działania na rzecz poprawy estetyki miejscowości i terenów wzdłuż najważniejszych obiektów, w tym zabytkowego kościoła, placu zabaw, świetlicy wiejskiej,
- ✓ działania na rzecz powstania małej architektury (kosze na śmieci, ławeczki, oświetlenie, nasadzenia, ogrodzenie itp. ).

### 7.2. Rozwój infrastruktury na terenie miejscowości

Wskazane cele będą realizowane poprzez wsparcie następujących zagadnień:

1. poprawa warunków życia poprzez:

- poprawę stanu dróg gminnych,
- podjęcie współpracy pomiędzy gminą i powiatem w celu pozyskania środków zewnętrznych na infrastrukturę drogową,
- modernizacja dróg wewnętrznych do wyższego standardu,



- instalacja dodatkowego oświetlenia ulicznego,

2. poprawę warunków świadczenia usług rekreacyjnych i kulturalnych poprzez:

- doposażenie świetlicy wiejskiej,
- modernizację boiska sportowego,
- zagospodarowanie terenów zieleni publicznej.

### **7.3. Podniesienie jakości kapitału ludzkiego wśród młodzieży i dorosłych**

W celu zatrzymania młodzieży, spadku bezrobocia oraz wzrostu liczby działających firm prywatnych niezbędne jest stworzenie warunków do rozwoju i kształcenia. Cel ten zostanie osiągnięty poprzez:

1. Działanie na rzecz dopasowania kwalifikacji ludności do potrzeb rynku pracy w zakresie:

- opracowania wspólnie z Powiatowym Urzędem Pracy programu szkoleń podnoszących i zmieniających kwalifikacje w zależności od ujawniających się potrzeb na rynku pracy i próby pozyskania na to środków z Programu Operacyjnego Kapitał Ludzki.

2. Wspieranie działań na rzecz poprawy jakości oświaty w zakresie:

- modernizację obiektów sportowych,
- doposażenie świetlicy wiejskiej,
- utworzenie w świetlicy sali komputerowej itp.

### **7.4. Rozwój zaplecza sportowego w celu rozwoju sportu na poziomie lokalnym i regionalnym**

Baza sportowa w każdej miejscowości jest nieodzownym elementem funkcjonowania każdej społeczności. Dlatego też przedstawiciele miejscowości Kłodowo postawili na:

- ✓ promowanie i rozwijanie wśród młodzieży i dorosłych dyscyplin sportowych takich jak: piłka siatkowa, piłka nożna i inne,
- ✓ modernizację i rozbudowę obiektów,
- ✓ organizowanie rozgrywek o zasięgu gminnym i powiatowym,
- ✓ wsparcie celem utworzenia lokalnego klubu sportowego.

## **8. Arkusz planowania krótkoterminowego**

W czasie zebrania wiejskiego mieszkańcy miejscowości zgłosili do dyskusji wiele pilnych i koniecznych inwestycji, które ułatwiłyby im codzienne funkcjonowanie. Inwestycje te zostały przedstawione poniżej, jako tematy, które w miarę posiadanych środków i wsparcia pozabudżetowego będą realizowane.





Należą do nich:

lp.	nazwa inwestycji	2010-2017
1	Zakup wyposażenia dla świetlic wiejskich we wsiach Pacholęta, Żelechowo, Kłodowo, Rynica, Czarnówko, Bolkowice i Żarczyn w Gminie Widuchowa	
2	Przebudowa stacji uzdatniania wody w Żelechowie oraz budowa sieci wodociągowej z przyłączami relacji Żelechowo - Kłodowo, Żelechowo - Kiełbice w celu poprawy usług społecznych na terenie Gminy Widuchowa	
3	Modernizacja boiska sportowego	

*źródło: dane z konsultacji społecznych*

## 9. Opis planowanych zadań inwestycyjnych i przedsięwzięć aktywizujących społeczność lokalną w okresie, co najmniej 7 lat od przyjęcia Planu Odnowy Miejscowości, w kolejności wynikających z przyjętych priorytetów rozwoju miejscowości, z podaniem szacunkowych kosztów ich realizacji

Położenie miejscowości oraz jej rolniczy charakter sprawiają, że raczej niemożliwy jest rozwój w kierunku stricte industrialnym. Po dokonaniu analizy zasobów miejscowości można dojść do wniosku, że wieś zachowa swój rolniczy charakter, przy stopniowym umacnianiu się sektora usług, w tym usług turystycznych. Konieczne są jednak inwestycje, które poprawią jakość życia mieszkańców.

Drugi zakres niezbędnych inwestycji tworzą inwestycje poprawiające infrastrukturę kulturalną, sportową i rekreacyjną. Pozwoli to na zaspokojenie potrzeb mieszkańców oraz potencjalnych turystów w zakresie zagospodarowania czasu po zakończeniu dnia pracy zawodowej, bądź w przypadku dzieci i młodzieży w czasie wolnym od zajęć szkolnych.

W celu realizacji powyższych założeń należałoby podjąć następujące działania:

- a) Przygotować koncepcję rozwoju miejscowości i omówić ją z mieszkańcami.
- b) Przygotować dokumentację projektowo – aplikacyjną i składać wnioski do różnych funduszy, także unijnych.
- c) Przeprowadzić wskazane inwestycje – m.in. doposażyć świetlicę oraz dokonać budowy sieci wodociągowej w miejscowości, itp.
- d) Zmodernizować boisko sportowe itd., dać tym samym „zielone światło” dla rozwoju organizacji społeczno – sportowych.



**Poniżej przedstawiono zestawienie inwestycji, które Gmina, instytucje kultury, organizacje pozarządowe składać będą w ramach różnych programów unijnych, bądź pozabudżetowych.**

**Zestawienie ogólne planowanych zadań, kosztów i czasu ich realizacji:**

**Zestawienie ogólne planowanych zadań, kosztów i czasu ich realizacji:**

LP.	CHARAKTER ZADANIA	SZACUNKOWA WARTOŚĆ	ROK REALIZACJI
1	Zakup wyposażenia dla świetlic wiejskich we wsiach Pacholęta, Żelechowo, Kłodowo, Rynica, Czarnówko, Bolkowice i Żarczyn w Gminie Widuchowa	171 388, 64 zł	2010 - 2011
2	Przebudowa stacji uzdatniania wody w Żelechowie oraz budowa sieci wodociągowej z przyłączami relacji Żelechowo - Kłodowo, Żelechowo - Kielbice w celu poprawy usług społecznych na terenie Gminy Widuchowa	3 656 102,55 zł.	2010 -2011
3	Modernizacja boiska sportowego	100 000,00 zł.	2012 - 2017

*źródło: Urząd Gminy Widuchowa*

W zależności od przygotowanej dokumentacji technicznej i kosztorysowej Gmina Widuchowa będzie starała się o pozyskanie dofinansowania ze środków zewnętrznych – Programu Rozwoju Obszarów Wiejskich, Regionalnego Programu Operacyjnego Województwa Zachodniopomorskiego lub innych możliwych. Wartość dofinansowania uzależniona będzie od szczegółowych kryteriów programowych.

### **Projekt nr 1 na rok 2010 - 2011**

#### **Nazwa:**

Zadaniem priorytetowym nr 1, przewidzianym do realizacji w ramach Programu Rozwoju Obszarów Wiejskich jest „**Zakup wyposażenia dla świetlic wiejskich we wsiach Pacholęta, Żelechowo, Kłodowo, Rynica, Czarnówko, Bolkowice i Żarczyn w Gminie Widuchowa**”.

Na terenie miejscowości Kłodowo inwestycja zostanie zrealizowana na terenie działki nr 149/2, obręb ewidencyjny Kłodowo

#### **Cel:**

Celem planowanego projektu będzie poprawa warunków świadczenia usług kulturalnych we wsiach Pacholęta, Żelechowo, Kłodowo, Rynica, Czarnówko, Bolkowice i Żarczyn poprzez zakup niezbędnego wyposażenia do prowadzenia działalności kulturalnej w w.w miejscowościach. Elementy te mają podnieść jakość świadczonych usług oraz doprowadzić do urozmaicenia prowadzonych zajęć i imprez.

#### **Przeznaczenie:**

Poprawa jakości i dostępności do lepszej jakościowo infrastruktury społecznej.



Poprawa estetyki wsi

Mobilizacja lokalnej społeczności

**Kwota końcowa i wskazanie źródła jej pozyskania:**

Całkowity, łączny koszt realizacji zadania wynosi 171.388,64 zł., natomiast część dotycząca miejscowości Kłodowo to kwota rzędu: 9.911,32 zł. + wartość aktualizacji POM-u.

Planuje się że część środków pochodzić będzie z Programu Rozwoju Obszarów Wiejskich – działanie „Odnowa i rozwój wsi” oraz ze środków własnych Gminy Widuchowa, bądź w razie konieczności innych możliwych.

**Harmonogram realizacji:**

Harmonogram realizacji inwestycji to rok 2010 i 2011.

lp.	Zakres rzeczowy inwestycji dotyczącej miejscowości Kłodowo		wartość robót brutto
1.	Zakup wyposażenia dla świetlicy w Kłodowo		<b>9.911,32</b>
1.1.	Telewizor LCD 32"	szt. 1	1 445,00
1.2	DVD	szt. 1	155,00
1.3	Laptop (17,3, 4 GB pamięci)	szt. 2	4 322,00
1.4	Myszka do laptopa	szt. 2	21,98
1.5	Torba na laptopa	szt. 2	158,00
1.6	Kosiarka spalinowa z koszem jeżdżąca	szt. 1	497,00
1.7	Drukarka laserowa kolorowa	szt. 1	499,00
1.8	Talerze (zestawy głębokie + płytkie)	osób 20	272,40
1.9	Szklanki 250 ml	szt. 20	42,80
1.10	Sztućce (kpl = łyżki + widelce + noże)	kpl 2	45,62
1.11	Wieża HIFI z odtwarzaczem płyt CD - 2 płytowym	szt. 1	610,00
1.11	Zestaw kawowy na 12 osób	szt. 2	65,64
1.13	Stół do ping - ponga	szt. 1	589,00
1.14	Wieszaki stojące	szt. 1	116,51
1.15	Lustro	szt. 1	61,00
1.16	Pojemniki na ręczniki	szt. 1	44,53
1.17	Mikrofalówka	szt. 1	289,00
1.18	Czajnik bezprzewodowy	szt. 1	56,00
1.19	Termosy konferencyjne	szt. 2	86,62
1.20	Kosze na śmieci 30 l	szt. 2	48,78
1.21	Gra - stół do piłkarzyków	szt. 1	219,00
1.22	Wycieraczki wejściowe	szt. 1	25,61
1.23	Tablica korkowa 170 x 100	szt. 1	84,79
1.24	Tablica informacyjna 50 x 30 "świetlica wiejska"	szt. 1	34,16
1.25	Zestaw noży (7 elementów)	kpl 1	121,88
<b>RAZEM :</b>			<b>9.911,32</b>



### **Projekt nr 2 na lata 2010 - 2011**

Realizowanym obecnie projektem jest przebudowa stacji uzdatniania wody w Żelechowie oraz budowa sieci wodociągowej z przyłączami relacji Żelechowo - Kłodowo, Żelechowo - Kielbice w celu poprawy usług społecznych na terenie Gminy Widuchowa

#### **Nazwa:**

Przebudowa stacji uzdatniania wody w Żelechowie oraz budowa sieci wodociągowej z przyłączami relacji Żelechowo - Kłodowo, Żelechowo - Kielbice w celu poprawy usług społecznych na terenie Gminy Widuchowa

#### **Cel:**

Celem realizowanego projektu jest poprawa warunków życia mieszkańców miejscowości Żelechowo, Kłodowo i Kielbice poprzez budowę stacji uzdatniania wody i sieci wodociągowej z przyłączami, co przyczyni się do zaspokojenia podstawowych potrzeb ludności wiejskiej oraz wpłynie na rozwój ekonomiczno - społeczny całej Gminy Widuchowa.

#### **Przeznaczenie:**

Obiekt przeznaczony będzie do poprawy warunków życia mieszkańców wsi Żarczyn oraz Żelechowo, Kłodowo i Kielbice poprawiając tym samym komfort w miejscu zamieszkania i ochronę środowiska.

#### **Harmonogram realizacji:**

Inwestycję zaplanowano do realizacji na lata 2010-2011

#### **Kwota końcowa i wskazanie źródła jej pozyskania:**

Inwestycję oszacowano na kwotę 3 656 102,55 zł.

Część środków inwestycyjnych pochodzić będzie z Programu Rozwoju Obszarów Wiejskich – działanie „Podstawowe usługi dla gospodarki i ludności wiejskiej”. Środki stanowiące wkład własny pochodzić będą z budżetu gminy.

### **Projekt nr 3 na rok 2012 - 2017**

Zadaniem priorytetowym nr 3, przewidzianym do realizacji w ramach Programu Rozwoju Obszarów Wiejskich jest „**Modernizacja boiska sportowego**”.

#### **Cel przedsięwzięcia:**

Celem projektu będzie podniesienie standardu życia sportowego mieszkańców wsi Kłodowo poprzez modernizację istniejącego boiska sportowego. Zmodernizowany obiekt przyczyni się do prawidłowego rozwoju fizycznego mieszkańców w/w miejscowości. Posiadanie przez wieś boiska o właściwych parametrach umożliwi także organizację wszelkiego rodzaju imprez sportowych oraz zwiększenia



zainteresowania sportem i czynnym wyczynkiem mieszkańców miejscowości integrując ich wzajemnie.

#### **Przeznaczenie:**

Obiekt przeznaczony będzie do realizacji pasji sportowych dzieci, młodzieży i dorosłych mieszkańców miejscowości.

#### **Harmonogram realizacji:**

Harmonogram realizacji inwestycji to lata 2012-2017

#### **Kwota końcowa i wskazanie źródła jej pozyskania:**

Całkowity, łączny koszt realizacji zadania wynosi 100 000, 00 zł.

Planuje się że część środków pochodzić będzie z będzie z Programu Rozwoju Obszarów Wiejskich – działanie „Odnowa i rozwój wsi” oraz Leader lub Regionalnego Programu Operacyjnego Województwa Zachodniopomorskiego. Środki stanowiące wkład własny pochodzić będą z budżetu gminy. Elementy dotyczące inwestycji znane będą po opracowaniu dokumentacji technicznej i kosztorysowej.

## **10. Zarządzanie**

Jednostką odpowiedzialną za realizację całego Planu Odnowy Miejscowości Kłodowo jest nieformalna Grupa Odnowy Miejscowości, w skład, której weszli członkowie Rady Gminy z Panem Wójtem Michałem Lidwinem na czele oraz przedstawiciele Urzędu Gminy, członkowie Rady Sołeckiej i zgłoszeni mieszkańcy miejscowości.

## **11. Zgodność Planu Odnowy Miejscowości z dokumentami wyższego rzędu**

Zapisy zawarte w Planie Odnowy Miejscowości spełniają warunek zgodności z zapisami zawartymi w dokumentach dotyczących rozwoju Gminy „Strategią Rozwoju Gminy Widuchowa”, „Planem Rozwoju Lokalnego Gminy Widuchowa”, „Wieloletnim Planem Inwestycyjnych Gmina Widuchowa” oraz dokumentami na szczeblu powiatu i województwa oraz zapisami Narodowego Planu Rozwoju na lata 2007 - 2013. Ponadto Plan Odnowy jest zgodny z celami Programu Rozwoju Obszarów Wiejskich, działanie – „Odnowa i rozwój wsi”, a także działaniem „Podstawowe usługi dla gospodarki i ludności wiejskiej” czy Leader . Cele i zadania określone w Planie Odnowy Miejscowości Kłodowo są wewnątrznie zgodne, a ich osiągnięcie i realizacja nie powoduje negatywnych skutków dla osiągnięcia celów i realizacji zadań strategii wyższego rzędu. Niektóre z zapisanych celów i zadań mogą być realizowane przy wykorzystaniu wsparcia jednostek administracyjnych gminy i wyższego szczebla. Te ostatnie, bowiem posiadają w swoich dokumentach zapisy, których realizacja wywoła pozytywne efekty dla rozwoju miejscowości Kłodowo. Taki zapis Planu pozwolił na osiągnięcie integracji polityki kształtowania rozwoju gospodarczego na szczeblu, gminnym, powiatowym i wojewódzkim.

Zatwierdził Nr 8  
do Protokołu Nr V/2011  
2 V sesji Rady Gminy Widuchowa  
w dniu 28 lutego 2011 r.

UCHWAŁA Nr V/22/2011  
RADY GMINY WIDUCHOWA  
z dnia 28 lutego 2011 roku

w sprawie zatwierdzenia Planu Odnowy Miejscowości Krzywin na lata 2010 - 2017.

Na podstawie art. 18 ust.2 pkt 6 ustawy z dnia 8 marca 1990 r. o samorządzie gminnym ( Dz. U. z 2001 r. Nr 142, poz.1591 ,z 2002 r. Nr 23 , poz.220, Nr 62 , poz.558 , Nr 113, poz.984,Nr 153,poz.1271, Nr 214,poz.1806 z 2003 r. Dz.U. Nr 80 ,poz.717 ,Dz.U. Nr 162,poz.1568, z 2004 r. Nr 102 ,poz.1055, nr 116,poz.1203 , z 2005 r. Nr 172 poz. 1441, Nr 175, poz.1457 , z 2006 r. Nr 17,poz. 128 , Nr 181,poz.1337 , z 2007 r. Nr 48,poz.327, Nr 138 , poz. 974 , Nr 173 ,poz.1218, z 2008 r. Nr 180 , poz.1111 , Nr 223 , poz. 1458 , z 2009 r. Nr 52 , poz. 420 , Nr 157, poz.1241,z 2010 r. Nr 28, poz.142 i 146, Nr 40, poz. 230, Nr 106, poz. 675) Rada Gminy Widuchowa uchwala, co następuje :

§ 1. Zatwierdza się Plan Odnowy Miejscowości Krzywin na lata 2010 – 2017 przyjęty Uchwałą Nr 1 Zebrania Wiejskiego w Krzywinie z dnia 17 lutego 2011 roku stanowiący załącznik do niniejszej uchwały.

§ 2. Wykonanie uchwały powierza się Wójtowi Gminy Widuchowa.

§ 3. Traci moc Uchwała Nr XIV/146/2008 Rady Gminy Widuchowa z dnia 29 maja 2008 roku w sprawie zatwierdzenia Planu Odnowy Miejscowości Krzywin na lata 2007- 2015.

§ 4. Uchwała wchodzi w życie z dniem podjęcia.

PRZEWODNICĄCY  
RADY GMINY  
Józefa Józyszyn

Dose

Uzasadnienie do Uchwały Nr V/22/2011  
Rady Gminy Widuchowa  
z dnia 28 lutego 2011 r.

Plan Odnowy Miejscowości jest jednym z najważniejszych elementów odnowy wsi, jej rozwoju oraz poprawy warunków pracy i życia mieszkańców. Sporządzenie i uchwalenie takiego dokumentu stanowi niezbędny warunek przy aplikowaniu o środki finansowe w ramach „Programu Rozwoju Obszarów Wiejskich na lata 2007-2015” działanie „Odnowa i rozwój wsi”.

Celem działania „Odnowa i rozwój wsi” jest poprawa jakości życia na obszarach wiejskich poprzez zaspokojenie potrzeb społecznych i kulturalnych mieszkańców wsi oraz promowanie obszarów wiejskich. Działanie umożliwi rozwój tożsamości społeczności wiejskiej, zachowanie dziedzictwa kulturowego i specyfikacji obszarów wiejskich oraz wpłynie na wzrost ich atrakcyjności turystycznej i inwestycyjnej.

Załącznik do Uchwały Nr V/22/2011  
Rady Gminy Widuchowa  
z dnia 28 lutego 2011 r.

# Plan Odnowy Miejscowości Krzywin na lata 2010 – 2017 Gmina Widuchowa



**Szczecin, grudzień 2010r.**

Dokument wykonała firma:

**ECD Europejskie Centrum Doradcze, Dariusz Klityński**

Oddział Poznań  
ul. Stefana Batorego 82a/4  
60-687 Poznań  
tel.: (61) 82 17 402  
fax. (61) 64 21 506

Oddział Szczecin  
ul. Bohaterów Warszawy 34/35  
70-340 Szczecin  
tel.: (91) 48 44 000  
fax. (91) 88 60 005

e-mail: [biuro@ecd.az.pl](mailto:biuro@ecd.az.pl), [www.ecd.az.pl](http://www.ecd.az.pl)  
mobil: 501 017 281





## Spis treści

<b>Spis treści</b> .....	<b>2</b>
<b>1. Wstęp</b> .....	<b>3</b>
<b>2. Charakterystyka miejscowości, w której będzie realizowana operacja</b> .....	<b>5</b>
2.1. Położenie .....	5
2.2. Historia i teraźniejszość .....	6
2.3. Określenie przestrzennej struktury miejscowości.....	8
<b>3. Inwentaryzacja zasobów służących odnowie miejscowości</b> .....	<b>9</b>
3.1. Inwentaryzacja zasobów społecznych .....	9
3.1.1. Ludność .....	9
3.1.2. Szkolnictwo .....	10
3.1.3. Obsługa ludności .....	11
3.2. Inwentaryzacja zasobów technicznych .....	12
3.2.1. Drogi .....	14
3.2.2. Gazyfikacja.....	14
3.2.3. Wodociągi i kanalizacja .....	14
3.2.4. Gospodarka odpadami .....	14
3.2.5. Telefonizacja i Internet .....	15
3.2.6. Ciepłownictwo i energetyka.....	15
<b>4. Ocena mocnych i słabych stron miejscowości, w której będzie realizowana operacja</b> .....	<b>16</b>
<b>5. Opis i charakterystyka obszarów o szczególnym znaczeniu dla zaspokojenia potrzeb mieszkańców, sprzyjających nawiązywaniu kontaktów społecznych, ze względu na ich położenie oraz cechy funkcjonalno – przestrzenne</b> .....	<b>17</b>
<b>6. Wizja rozwoju wsi Krzywin – cel nadrzędny</b> .....	<b>18</b>
<b>7. Arkusz planowania długoterminowego</b> .....	<b>18</b>
7.1. Poprawa wizerunku centrum miejscowości.....	18
7.2. Rozwój infrastruktury na terenie miejscowości .....	18
7.3. Podniesienie jakości kapitału ludzkiego wśród młodzieży i dorosłych.....	19
7.4. Rozwój zaplecza sportowego w celu rozwoju sportu na poziomie lokalnym i regionalnym ...	19
<b>8. Arkusz planowania krótkoterminowego</b> .....	<b>19</b>
<b>9. Opis planowanych zadań inwestycyjnych i przedsięwzięć aktywizujących społeczność lokalną w okresie, co najmniej 7 lat od przyjęcia Planu Odnowy Miejscowości, w kolejności wynikających z przyjętych priorytetów rozwoju miejscowości, z podaniem szacunkowych kosztów ich realizacji</b> .....	<b>20</b>
<b>10. Zarządzanie</b> .....	<b>28</b>
<b>11. Zgodność Planu Odnowy Miejscowości z dokumentami wyższego rzędu</b> .....	<b>29</b>



## 1. Wstęp

Rozwój i odnowa obszarów wiejskich to jedno z kluczowych wyzwań, jakie stoją przed Polską w okresie integracji z Unią Europejską. Zasadniczym jej celem jest wzmocnienie działań służących zmniejszaniu istniejących dysproporcji i różnic w poziomie rozwoju obszarów wiejskich w stosunku do terenów miejskich. Plan Odnowy Miejscowości jest jednym z najważniejszych elementów odnowy wsi, jej rozwoju oraz poprawy warunków pracy i życia mieszkańców. Sporządzenie i uchwalenie takiego dokumentu stanowi niezbędny warunek przy aplikowaniu o środki finansowe w ramach „Programu Rozwoju Obszarów Wiejskich 2007-2013” działanie „Odnowa i rozwój wsi”, jak przy innych funduszach z UE stanowić będzie wytyczne dla władz Gminy Widuchowa przy opracowaniu kierunków rozwoju miejscowości Krzywín. Celem działania „Odnowa i rozwój wsi” jest poprawa jakości życia na obszarach wiejskich poprzez zaspokojenie potrzeb społecznych i kulturalnych mieszkańców wsi oraz promowanie obszarów wiejskich. Działanie umożliwi rozwój tożsamości społeczności wiejskiej, zachowanie dziedzictwa kulturowego i specyfiki obszarów wiejskich oraz wpłynie na wzrost ich atrakcyjności turystycznej i inwestycyjnej.

W ramach działania pomocą finansową zostaną objęte projekty dotyczące:

1. budowy, przebudowy, remontu lub wyposażenia obiektów:
  - a) pełniących funkcje publiczne, społeczno-kulturalne, rekreacyjne i sportowe,
  - b) służących promocji obszarów wiejskich, w tym propagowaniu i zachowaniu dziedzictwa historycznego, tradycji, sztuki oraz kultury,
2. kształtowania obszaru przestrzeni publicznej;
3. budowy remontu lub przebudowy infrastruktury związanej z rozwojem funkcji turystycznych, sportowych lub społeczno-kulturalnych;
4. zakupu obiektów charakterystycznych dla tradycji budownictwa w danym regionie, w tym budynków będących zabytkami, z przeznaczeniem na cele publiczne;
5. odnawiania, eksponowania lub konserwacji lokalnych pomników historycznych, budynków będących zabytkami lub miejsc pamięci;
6. kultywowania tradycji społeczności lokalnej oraz tradycyjnych zawodów.

Obszarem realizacji Planu Odnowy Miejscowości Krzywín jest obszar tej miejscowości.

Niniejsze opracowanie zawiera charakterystykę miejscowości, inwentaryzację zasobów służącą ujęciu stanu rzeczywistego, analizę SWOT, czyli mocne i słabe strony miejscowości, planowane kierunki rozwoju, przedsięwzięcia wraz z szacunkowym kosztorysem i harmonogramem działań.



Plan Odnowy Miejscowości to dokument, który określa strategię działań w sferze społeczno-gospodarczej na lata 2010-2017. Podstawą opracowania planu jest Plan Rozwoju Lokalnego Gminy Widuchowa na lata 2007 – 2015 i Strategia Rozwoju Gminy Widuchowa na lata 2007 -2015.

Niniejszy plan jest planem otwartym stwarzającym możliwość aktualizacji w zależności od potrzeb społecznych i uwarunkowań finansowych. Oznacza to, że mogą być dopisywane nowe zadania, a także to, że może zmienić się kolejność ich realizacji w zależności od uruchomienia i dostępu do funduszy UE. Uwarunkowania Planu Odnowy Miejscowości polegają na tym, że ma on zdecentralizowany, lokalny charakter, obejmuje ograniczony teren jednej miejscowości i przygotowywany jest (przy udziale przedstawicieli gminy) z inicjatywy i przez mieszkańców miejscowości.

Specyfika planu polega na tym, że jest on ukierunkowany na zagadnienia cywilizacyjno-kulturowe, koncentruje się na prostych, lokalnych przedsięwzięciach, które prowadzić mają do poprawy standardu i jakości życia mieszkańców. Ma mniej pro-gospodarczy, a bardziej pro-społeczny i pro-kulturowy charakter. I dzięki temu może stanowić doskonale uzupełnienie strategii rozwoju całej gminy, która zazwyczaj koncentruje się na zagadnieniach infrastrukturalnych i gospodarczych.

Celem planu jest podtrzymanie lub odtworzenie atrakcyjności wsi jako miejsca zamieszkania i zaplanowanie oraz przeprowadzenie tego w sposób dostępny, oczekiwany i popierany oraz wykonalny dla lokalnej społeczności. Jest to szczególnie ważne w dzisiejszej sytuacji, gdy miasta oferują konkurencyjną alternatywę zamieszkania, a rolnictwo traci swą atrakcyjność jako źródło utrzymania, co prowadzi m.in. do migracji młodych ludzi, szczególnie tych lepiej wykształconych ze wsi do miasta.

Idea odnowy wsi wyrasta z przekonania, że odnowiona, doinwestowana i ożywiona kulturowo wieś odzyska swoją atrakcyjność jako miejsce zamieszkania, zapewni swoim mieszkańcom godziwy standard i jakość życia oraz zdoła zatrzymać młodzież na miejscu. Nie jako „mini-miasto”, wysoko zurbanizowana i konkurująca z ośrodkami miejskimi bogactwem oferty, ale właśnie jako „nowa wieś”, nowoczesna, lecz ceniąca i zachowująca swój wiejski charakter i kulturową specyfikę.

Plan Odnowy ma więc charakter „planu małych kroków”, ale w kierunku wielkich celów. Małych kroków, które podejmowane przez mieszkańców przy finansowym i organizacyjnym wsparciu gminy doprowadzić mają do trwałej poprawy miejscowych warunków życia.

Korzyści wynikające z posiadania Planu Odnowy:

1. Plan umożliwi efektywne gospodarowanie zasobami takimi, jak środowisko, ludzie, infrastruktura i środki finansowe.
2. Zapisanie tego procesu w formie dokumentu umożliwi stałą ocenę postępów i korygowanie błędów przez wszystkich członków społeczności lokalnej.
3. Dokument umożliwi zaangażowanie władz lokalnych oraz mieszkańców w planowanie swojej przyszłości. Uwzględnienie różnych opinii, pomysłów i koncepcji często wymaga consensusu.



Osiągnięty na drodze otwartej dyskusji pozwala na wypracowanie strategii, z którą będzie identyfikowała się społeczność lokalna.

4. Tworzenie Planu Odnowy sprzyja realistycznej ocenie mocnych i słabych stron miejscowości a przez to przyjrzenie się możliwościom oraz potencjalnym problemom, które mogą się pojawić w przyszłości. W ten sposób można uniknąć wielu trudności.

Podstawą tworzenia Planu Odnowy jest zdanie sobie sprawy z lokalnych zasobów i potencjałów, zmobilizowanie ich, zainwestowanie w rozwój i stworzenie systemu działań partnerskich tak, aby uzyskać efekt żywiolowego przyrastania inicjatyw i kumulowania się ich skutków. Projekt wprowadzonych do Planu zadań powstał w oparciu o wytyczne środowiska lokalnego i konsultacji społecznych.

## **2. Charakterystyka miejscowości, w której będzie realizowana operacja**

### **2.1. Położenie**

Gmina Widuchowa położona jest w zachodniej części województwa zachodniopomorskiego, w środkowo – zachodniej części powiatu gryfińskiego. Graniczy ona od strony północnej z gminą Gryfino, od strony wschodniej z gminą Banie, od strony południowej z gminą Chojna, natomiast od strony zachodniej przez rzekę Odrę z Republiką Federalną Niemiec. Jest jedną ze 114 gmin województwa. Gmina zajmuje powierzchnię 210 km<sup>2</sup>. W skład gminy wchodzi 14 jednostek osadniczych.

Siedzibą gminy jest miejscowość Widuchowa – (położenie geograficzne N 53°07' E 14°22'), która liczy 1377 mieszkańców. Ogółem liczba mieszkańców zamieszkujących gminę Widuchowa wynosi 5542 (stan na koniec roku 2009). Do najważniejszych szlaków komunikacyjnych przechodzących przez teren gminy należą: droga krajowa nr 31, droga wojewódzka nr 122 oraz zelektryfikowana linia kolei normalnotorowej relacji Kostrzyn – Szczecin. Zgodnie z podziałem Polski na mezoregiony fizycznogeograficzne wg Kondrackiego obszar gminy leży w zasięgu prowincji Niż Środkoeuropejski i podprowincji Pobrzeże Południowo – Bałtyckie. Teren gminy leży w granicach makroregionu Pobrzeże Szczecińskie oraz makroregionu Pojezierze Zachodniopomorskie. W skład pierwszego makroregionu wchodzi część mezoregionu Doliny Dolnej Odry oraz niewielki skrawek Równiny Wełtyńskiej, natomiast w skład drugiego makroregionu wchodzi północno – zachodnia część Pojezierza Myśliborskiego.



**Krzywin** – to duża wieś sołecka położona we wschodniej części gminy Widuchowa przy drodze wojewódzkiej 122. Przez Krzywin prowadzi także droga powiatowa: 1383Z (Krzywin – Rynica) długości 4,670 km oraz droga gminna 415004Z Krzywin – droga krajowa 31 długości 2,3 km.

W miejscowości Krzywin znajduje się najwyżej położony punkt w gminie – 75 m n.p.m. W granicach miejscowości znajduje się też fragment lasu bukowego. W okolicach wsi Krzywin lokalizują się złoża torfu o miąższości od 2 do 4 metrów. Na północ od Krzywina odbywa się eksploatacja piasków i żwirów. Wielkość wyrobiska wynosi 20x40 metrów, a wysokość ścian około 6 metrów.

Krzywin znajduje się w odległości 7 km od Widuchowej (stolica gminy), 25 km od Gryfina (stolica powiatu), 53 km od Szczecina (stolica województwa), 34 km do Pyrzyc, 196 km do Koszalina, 87 km do Gorzowa Wielkopolskiego, 222 km od Poznania, 544 km od Warszawy.

Współrzędne geograficzne wsi Krzywin wg GPS wynoszą 53.09024°N, 14.45501°E. Przez miejscowość Krzywin przebiega Południowy Szlak Łącznikowy (rowerowy): Ognica - Rynica - Krzywin Stacja PKP. Trasa prowadzi drogami asfaltowymi i gruntowymi. Kolor szlaku - niebieski, długość trasy - 8,95 km.

## 2.2. Historia i teraźniejszość

**Krzywin** – nazwa miejscowości Kehrberg, chociaż brzmi z niemiecka wywodzi się dialektów zachodniosłowiańskich. W *Kehr* z powodzeniem dopatrzeć się można słowa kierz ( krzaki, zarośla ) a w *berg* - góra. Nazwa polska została utworzona od nazwy jeziora Criewen, leżącego na płn. od wsi. Pierwsze pisane dokumenty o Krzywiniu odnajdujemy ok. 1430 r. , kiedy to czytamy o tym, że wieś należy do rodu Trampe. W końcu XVII w. Krzywin wychodzi z rąk Trampów. Po przejściu w 1679 r. ziemi widuchowskiej do Brandenburgii, wieś nabywa rodzina Hoffmanów z Frankfurtu n. Odrą. Ród ten



wymarł 26 IV 1716 r. i dobra przeszły na rzecz rodziny Bandemer a potem na inne. W 1928 r. kiedy liczba mieszkańców sięgała 516 osób majątek rozparcelowano i zasiedlono kolonistami a do pałacu przeniesiono szkołę. Najważniejszą budowlą Krzywina jest kościół parafialny pw. Niepokalanego Serca NMP. Fundatorami byli Bartłomiej Brusdauer i Detloff Trampe, którzy 18 VII 1242 r. z patronatu królewskiego otrzymali

pozwolenie na mocy, którego w Krzywiniu mogła odprawiać się Msza św. na prowizorycznym ołtarzu. Obecny kościół gotycki wzniesiono w XV w. z kamienia narzutowego i cegły, na planie czworoboku, z drewnianą wieżą wbudowaną w korpus nawowy.



Mimo licznych przebudowań zachował się ozdobny szczyt maswerkowy z XVI w., jeden z niewielu elementów pierwotnego wyposażenia architektonicznego. Po wejściu do świątyni nasz wzrok przykuwa ołtarz ambonowy, ambona, empora chórowa i ławki z XIX w. oraz dzwon z 1937 r.

Przed wejściem do kościoła wzrok przykuwa monumentalna 3,5 metrowa rzeźba przedstawiająca Ojca Świętego Jana Pawła II, dłuta krzywińskiego artysty Aleksandra Fatygi wykonana z okazji 25 rocznicy wyboru na Stolicę Piotrową Polaka ks. kard. Karola Wojtyły.

Obiekty wpisane do rejestru zabytków we wsi Krzywín:

obiekt	nr rejestru	data wpisania do rejestru	nr decyzji
kościół Niepokalanego Serca NMP	420	1963-12-05	Kl.20/49/63

*źródło: Rejestr Zabytków Województwa Zachodniopomorskiego*

**Ważnymi obiektami istniejącymi dziś na terenie miejscowości Krzywín są:**

- a) Kościół Niepokalanego Serca NMP
- b) Plac zabaw
- c) Przystanek autobusowy
- d) Remiza OSP
- e) Szkoła Podstawowa
- f) Filia biblioteki
- g) Przychodnia lekarska
- h) Kompleks boisk wielofunkcyjnych typu „Orlik 2012”
- i) Oddział Przedszkolny

Zestawienie wartości kulturowych miejscowości Krzywín prezentuje poniższa tabela:

obiekt	miejscowość Krzywín
kościół	Tak
kaplica	Nie
pałac, dwór, ew. ruiny	Tak
zabudowa przemysłowa	Tak
zabudowa komunalna	Tak
zabudowa gospodarcza	Tak
parki	Tak
pomniki przyrody	Nie
cmentarz	Tak
stanowiska archeologiczne	Nie
mury	Tak
obiekty wpisane lub planowane do wpisu do rejestru zabytków	Tak

*źródło: opracowanie własne*



## 2.3. Określenie przestrzennej struktury miejscowości

### a) Dominanta przestrzenna

W miejscowości Krzywin zabudowa koncentruje się wokół typowej owalnicy. Za dominantę przestrzenną można uznać kościół parafialny pw. Niepokalanego Serca NMP. Obecny kościół gotycki wzniesiono w XV w. z kamienia narzutowego i cegły, na planie czworoboku, z drewnianą wieżą wbudowaną w korpus nawowy. Po wejściu do świątyni nasz wzrok przykuwa ołtarz ambonowy, ambona, empora chórowa i ławki z XIX w. oraz dzwon z 1937 r.

Przed wejściem do kościoła wzrok przykuwa monumentalna 3,5 metrowa rzeźba przedstawiająca Ojca Świętego Jana Pawła II, dłuta krzywińskiego artysty Aleksandra Fatygi wykonana z okazji 25 rocznicy wyboru na Stolicę Piotrową Polaka ks. kard. Karola Wojtyły. Kościół posiada stromy dach, który został współcześnie przełożony dachówką ceramiczną w kolorze czerwonym, co kontrastuje z kolorami otoczenia, w szczególności w sezonie wiosenno – letnim. Drewniana wieża kościelna potęguje wrażenie dominacji nad innymi nieruchomościami.

Kościół pw. Niepokalanego Serca NMP jest obiektem zabytkowym – nr rejestru 420.

### a) Otwarte przestrzenie wspólne

Na terenie miejscowości Krzywin nie istnieje rynek czy deptak. Jednak za przestrzeń wspólną może lokalnie uchodzić wnętrze owalnicy oraz teren znajdujący wokół lokalnego kościoła. Do dyspozycji mieszkańców pozostaje także plac zabaw oraz przede wszystkim kompleks boisk wielofunkcyjnych typu „Orlik”

### b) Elementy charakterystyczne dla danej miejscowości.

- Kościół pw. Niepokalanego Serca NMP
- Szkoła Podstawowa w Krzywinie

W chwili obecnej ok. 170 dzieci w wieku szkolnym uczęszcza do Szkoły Podstawowej w Krzywinie. Przy SP Krzywin prowadzony jest oddział przedszkolny dla dzieci w wieku 5-6 letnich. Obiekt jest obecnie modernizowany

- Remiza OSP

Jednostka Ochotniczej Straży Pożarnej w Krzywinie należy do Krajowego Systemu Ratowniczo-Gaśniczego i mieści się przy ul. Królewieckiej 3 w Krzywinie. Do swojej dyspozycji posiada budynek garażowo-warsztatowy z zapleczem socjalnym, kotłownię, obiekt budowlany, który obecnie dzierżawiony jest pod działalność gospodarczą (sklep) oraz budynek byłej biblioteki publicznej, w którym urządzono własnymi siłami Klub „Florian”. Jednostka OSP Krzywin liczy 68 pełnoprawnych członków oraz ośmioosobowe Młodzieżowe Drużyny Pożarnicze Dziewcząt i Chłopców.

- Kompleks boisk wielofunkcyjnych typu „Orlik”



### 3. Inwentaryzacja zasobów służących odnowie miejscowości

#### 3.1. Inwentaryzacja zasobów społecznych

##### 3.1.1. Ludność

Krzywin to duża wieś sołecka położona w Gminie Widuchowa, przy drodze wojewódzkiej 122.

Na podstawie danych pochodzących z ewidencji ludności Urzędu Gminy Widuchowa, w 2010 roku miejscowa populacja liczy 686 osoby, natomiast wg stanu na dzień 31.12.2009r. miejscowość zamieszkiwało 693 mieszkańców.

Tabela przedstawia zmiany demograficzne w miejscowości Krzywin w ciągu ostatnich 5 lat.

lata	2005	2006	2007	2008	2009	2010
liczba ludności	713	710	707	694	693	686

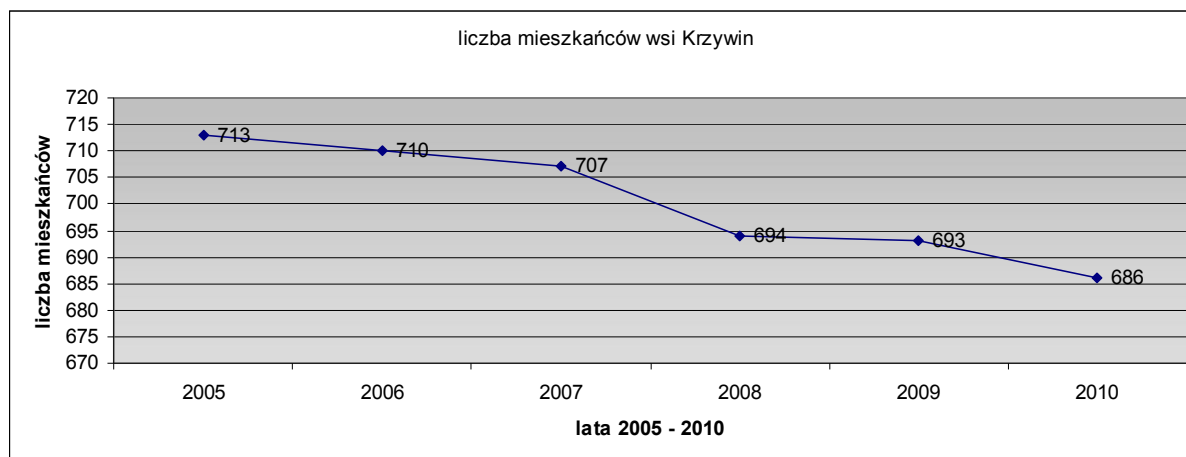
*źródło danych:* dane z Urzędu Gminy Widuchowa

Spoleczność ta charakteryzuje się wysokim zróżnicowaniem wiekowym. Także struktura zawodowa nie jest jednorodna. Wynika to z jednej strony z rolniczego charakteru miejscowości, o którym decyduje starsza część społeczeństwa, z drugiej strony zaś młodzi rezygnują z pracy na roli na rzecz innych form zatrudnienia, które uzyskują w okolicznych zakładach pracy oraz prywatnych firmach, ze szczególnym uwzględnieniem miasta Gryfino i Szczecin. Nie bez znaczenia również w tej kwestii jest masowa emigracja za pracą za granicę, czemu również sprzyja bliskość granicy z Niemcami.

Dane liczbowe wskazują na wyraźny spadek ludności wsi w latach minionych.

Należy dodać, że umownie po 1989 roku demografia jest zawsze obciążona ryzykiem popełnienia relatywnie dużego błędu. Przyczyną jest zaniedbywanie obowiązku meldunkowego wynikającego z „Ustawy o ewidencji ludności i dowodach osobistych”.

W przypadku wsi Krzywin zmiany nierejestrowane mają prawdopodobnie charakter czasowy, nierzucający na obraz demografii trwałej. Wykres przedstawia ludność Krzywina w latach 2005 – 2010.



*źródło danych:* dane z Urzędu Gminy Widuchowa





Dodatkowo założyć należy nierejestrowane migracje młodzieży do większych ośrodków, spowodowane edukacją oraz poszukiwaniem szans na rozwój zawodowy. W przeciwieństwie do migracji zarobkowej pojedynczych członków rodzin, która ma charakter z reguły czasowy, migracje młodzieży zwykle mają charakter ostateczny.

Głównym źródłem utrzymania mieszkańców Krzywina jest praca w sektorze rolnym. Dodatkowo mieszkańcy pracują w sferze produkcyjno – usługowej. Istotnym źródłem dochodu są także emerytury, renty, zasiłki dla bezrobotnych, zasiłki pomocy społecznej.

**Na terenie Gminy Widuchowa wskaźnik bezrobocia kształtuje się na poziomie 11,7 % i jest o 1,1 % wyższy niż średnia w Powiecie Gryfińskim.**

Zestawienie osób bezrobotnych na tle Powiatu Gryfińskiego. Stan na miesiąc grudzień 2010r.:

bezrobotni wg gmin					
Miasto / Gmina	ogółem		zamieszkali na wsi		wskaźnik bezrobocia
	Razem	kobiety	razem	kobiety	
G Banie	491	262	491	262	11,8%
G Stare Czarnowo	193	112	193	112	7,6%
<b>G Widuchowa</b>	<b>421</b>	<b>232</b>	<b>421</b>	<b>232</b>	<b>11,7%</b>
MG Cedynia	406	196	261	131	14,4%
MG Chojna	1247	654	734	384	13,5%
MG Gryfino	1640	865	653	381	7,7%
MG Mieszkowice	543	282	293	160	11,5%
MG Moryń	383	193	278	147	13,2%
MG Trzcińsko Zdrój	481	242	286	160	13,8%
Powiat Gryfiński	5805	3038	3610	1969	10,6%

*źródło: dane z Wojewódzkiego Urzędu Pracy w Szczecinie*

### 3.1.2 Szkolnictwo

Ustawa o systemie oświaty nałożyła na gminy obowiązek prowadzenia przedszkoli, klas zerowych oraz szkół podstawowych i gimnazjum. Obowiązek ten gmina realizuje jako zadanie własne o charakterze obligatoryjnym wynikającym z ustawy o samorządzie gminnym. Na terenie Gminy Widuchowa położone są 3 placówki oświatowe: 1 przedszkole (Widuchowa), 1 szkoła podstawowa (Krzywina) oraz Zespół Szkół w Widuchowej przy ul. Barnima III/1, w którym mieści się Szkoła Podstawowa i Gimnazjum Publiczne. W chwili obecnej ok. 170 dzieci w wieku szkolnym uczęszcza do Szkoły Podstawowej w Krzywiniu, zaś do Zespołu Szkół uczęszcza ponad 506.



Większość uczniów ze szkół podstawowych i Zespołu Szkół jest dowożona autobusem do szkół. Przy SP Krzywin prowadzony jest oddział przedszkolny dla dzieci w wieku 5-6 letnich. Pomieszczenia przedszkola są obecnie modernizowane.

19 października 2009 roku przy Szkole Podstawowej w Krzywiniu został otwarty kompleks boisk wielofunkcyjnych „ORLIK 2012”. W Krzywiniu działa Uczniowski Klub Sportowy Promień Krzywin.

### **3.1.3 Obsługa ludności**

W Krzywiniu brak jest dobrze rozwiniętej obsługi mieszkańców. Choć Krzywin jest drugą pod względem rangi miejscowością w Gminie, to jednak prymat w sferze dostępności do różnego typu instytucji zachowuje Widuchowa. Odległość wsi od Urzędu Gminy we wsi Widuchowa wynosi 7 km.

Na terenie miejscowości istnieje Szkoła Podstawowa z oddziałem Przedszkolnym, remiza Ochotniczej Straży Pożarnej, kościół, cmentarz i punkty handlowe. W gminie Widuchowa funkcjonują dwie przychodnie rodzinne w Widuchowej i Krzywiniu, są oddziałami Niepublicznego Zakładu Opieki Zdrowotnej Przychodni Rodzinnej w Mieszkowicach. Chcąc skorzystać ze specjalistycznej opieki medycznej mieszkańcy Krzywina muszą dojeżdżać do Gryfina lub Szczecina. Krzywin jest wsią sołecką. W Krzywiniu funkcjonuje także Rada Sołeczka. Mieszkańcy wsi w sprawach administracyjnych wg właściwości miejscowej kierują się do Urzędu Gminy w Widuchowej. Urząd Wójta Gminy sprawuje obecnie Pan Michał Lidwin.

Większość placówek kulturalnych koncentruje się we wsi Widuchowa. Na pozostałych obszarach wiejskich oferta ta jest niewystarczająca. Panuje powszechne odczucie, że w okresie ostatnich lat zmalał poziom uczestnictwa społeczności gminy w życiu kulturalnym. Należy wziąć pod uwagę fakt, że zmienił się model uczestnictwa w kulturze. Dlatego też priorytetem w dziedzinie kultury powinno być z jednej strony wykorzystanie potencjału kulturalnego Gminy dla jej promocji wewnątrz, a z drugiej strony wykorzystanie potencjału kulturalnego Gminy dla jej promocji na zewnątrz, poprzez wzmocnienie istniejących i pobudzenie nowych potrzeb kulturalnych wśród jego mieszkańców.

Na terenie miejscowości Krzywina nie istnieje świetlica wiejska. Wszelkie imprezy organizowane w miejscowości odbywają się w remizie OSP. W ramach codziennej działalności prowadzonej przez gminę znajdują się następujące imprezy o charakterze stałym: Jarmark Widuchowski, Święto Kapusty, Dożynki Gminne, Dni Integracji Osób Niepełnosprawnych, Ekojarmark, Festiwal Zuzia i Piosenki Angielskiej, uroczyste spotkanie Emerytów, Rencistów i Inwalidów w Widuchowej, Dzień Babci i Dziadka, Ferie z piosenką, kilka imprez lokalnych; np. spotkania wigilijne, Dzień Matki, wyjazdy autokarowe, rowerowe, zajęcia w okresie wakacyjnym, Dzień Niepodległości, Krzywińska Liga Biegów Przełajowych.



Gminna Biblioteka Publiczna w Widuchowej od września 2000 roku działa w Zespole Szkół w Widuchowej i jest placówką skomputeryzowaną. Biblioteka nie jest jednak powiązana ze szkołą posiada odrębny budżet. Od 01 stycznia 2006r. biblioteka jest Instytucją Kultury.

Filia Krzywińska Biblioteki Publicznej jest także skomputeryzowana i działa w budynku Szkoły Podstawowej. Zatrudniony jest tam jeden pracownik pełnoetatowy. Obiekt posiada ok. 640 czytelników. Roczne wypożyczenia na zewnątrz wynoszą 9.000 woluminów, na miejscu w bibliotece 6.900 woluminów. Księgozbiór Biblioteki ogółem wynosi 13.282 woluminów.

W Krzywinie aktywnie działa Koło Gospodyń Wiejskich, które zostało założone w czerwcu 2003 r. Koło liczy 23 członkinie. Koło pracuje w oparciu o plan pracy zaakceptowany przez członkinie a swoją działalnością służy sprawie wsi poprzez organizowanie spotkań, kursów, festynów, kultywowanie tradycji. Najważniejsze zadania tzw. „stałe” to:

- udział członkiń w Polsko-Niemieckim Ekologicznym Jarmarku Jesiennym, gdzie panie prezentują swoje rękodzieła jak i również produkty z ogrodów ekologicznych,
  - obsługa Krzywińskiej Ligi Biegów Przelajowych ( rundy wiosenne i jesienne),
  - akcja Daj Siebie Innym – celem akcji jest wsparcie produktami spożywczymi (mąka , cukier, itp)
- Warsztatów Terapii Zajęciowej w Gryfinie, ul. Sprzymierzonych 2,
- spotkania z Panem M. Kozaneckim, propagatorem potraw wg receptury starej kuchni polskiej. Dzięki tym spotkaniom mamy winogrona w naszych ogrodach, dania z ziemniaków, Święto kapusty, dania postne.
  - współpraca z Towarzystwem Przyjaciół Dzieci Ognisko w Krzywinie (wychowawczynie Pani Jolanta Wac), która zaowocowała cyklem spotkań pn „Działania przeciw marginalizacji wsi”. W ramach programu odbyły się spotkania z psychologiem, prawnikiem, doradcą zawodowym,
  - współpraca z Kołami Gospodyń Wiejskich: Banie, Brwice, Grzybno, Zieleniewo.

Zarząd KGW rozpropagował również kursy krawieckie, gastronomiczne, rękodzielnicze prowadzone przez Szkołę Rzemiosła Akademii dla Kobiet w Szczecinie.

### 3.2 Inwentaryzacja zasobów technicznych

W skład infrastruktury technicznej gminy wchodzi wszelkiego rodzaju sieci, uzbrojenia terenu tworzące funkcjonalną, spójną całość. Istotnym czynnikiem jest również stan układu komunikacyjnego w układzie urbanistycznym. Krzywin jest miejscowością o dominującej funkcji rolniczej. Rolnictwo jest podstawą utrzymania zasadniczej części mieszkańców. Funkcja usługowa oraz produkcyjna pełni wyłącznie rolę subsydiarną. Dla większości gospodarzy uprawa roślin i hodowla zwierząt ma znaczenie podstawowe i głównie wykorzystywana jest na własne potrzeby.



Struktura gospodarstw rolnych we wsi Krzywin, stan na 2010 rok:

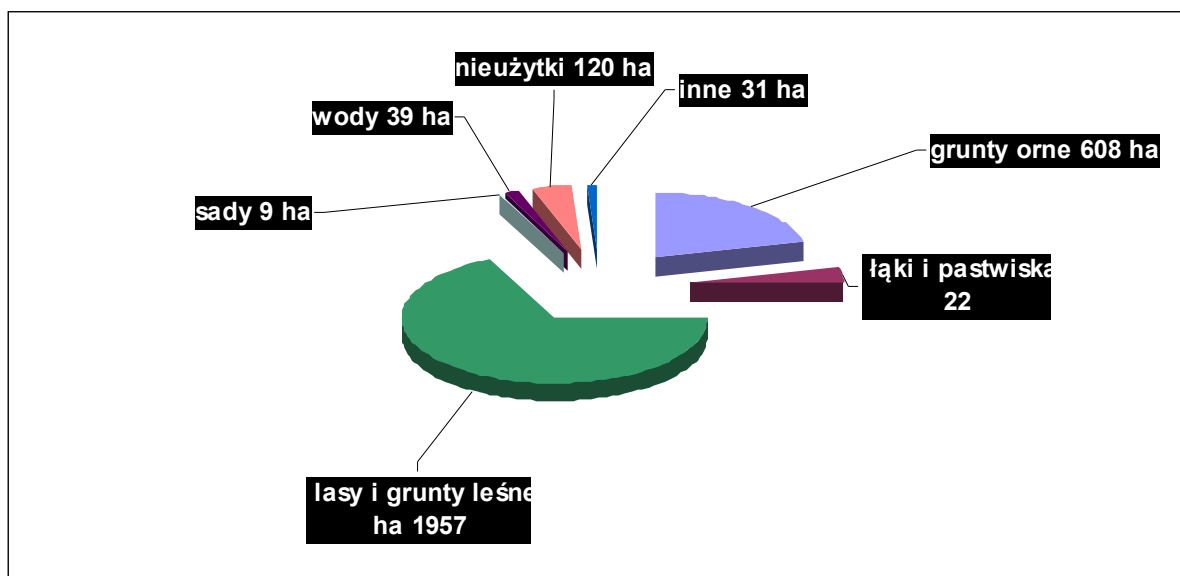
Powierzchnia	liczba gospodarstw rolnych
od 1 do 2 ha	29
2 – 5 ha	13
5 – 7 ha	2
7 – 10 ha	9
10 – 15 ha	4
powyżej 15	7
<b>Razem</b>	<b>64</b>

Źródło: Urząd Gminy Widuchowa

We wsi Krzywin dominują bardzo drobne gospodarstwa rolne o powierzchni od 1 do 5 ha. Dominują gleby klas bonitacyjnych IIIa, III b. Gospodarstwa rolne nie specjalizują się w hodowli trzody chlewnej i bydła.

Miejscowość zajmuje obszar około 3016 ha, w tym

- użytki rolne 608 ha,
- sady ok. 9 ha
- łąki ok. 112 ha
- lasy i grunty leśne ok. 1957 ha
- wody ok. 39 ha
- grunty pod zabudowaniami ok. 31 ha
- nieużytki ok. 120 ha
- i inne.



Źródło: Urząd Gminy Widuchowa



### 3.2.1. Drogi

Gmina Widuchowa położona jest w środkowozachodniej części województwa, w bliskiej odległości od granicy państwowej z Niemcami. Powiązania z terenami województwa i kraju zapewniają drogi krajowe, wojewódzkie i powiatowe stanowiące szkielet układu drogowego, w tym: drogi krajowe- 18,58 km, drogi wojewódzkie – 19,76 km, drogi powiatowe – 40,06 km. Szkielet układu drogowego stanowią również drogi gminne o długości 32,469 km. Stan dróg powiatowych i gminnych jest niezadowalający – zniszczona nawierzchnia tych dróg, brak utwardzenia i źle utrzymane pobocza powodują ich okresową nieprzejezdność. Położenie w stosunku do tras komunikacyjnych miejscowości Krzywin, przy drodze wojewódzkiej 122. Przez Krzywin prowadzi także droga powiatowa: 1383Z (Krzywin – Rynica) długości 4,670 km oraz droga gminna 415004Z Krzywin – droga krajowa nr 31 długości 2,3 km

Połączenia komunikacyjne zapewnia PKS. Odległość drogowa do ośrodka gminnego wynosi 7 km.

### 3.2.2 Gazyfikacja

Miejscowość Krzywin korzysta wyłącznie z gazu płynnego w butlach – propan – butan. Zaopatrzenie miejscowości gminy w gaz z sieci uwarunkowane jest realizacją wojewódzkiego programu gazyfikacji.

### 3.2.3 Wodociągi i kanalizacja

Blisko 100% obszaru gminy jest zwodociągowane. Brak natomiast dostatecznej infrastruktury służącej odprowadzaniu zanieczyszczeń komunalnych. Na terenie gminy znajduje się 7 stacji uzdatniania wody w miejscowościach Widuchowa, Krzywin, Ognica, Czarnówko, Żelechowo, Bolkowice, Rynica.

Łączna długość sieci wodociągowej wynosi 57,1 km. Administratorem wodociągów jest Zakład Gospodarki Komunalnej w Widuchowej. Wodociągu zbiorowego nie posiadają wsie Kiełbice i Wilcze.

Mieszkańcy tych wsi czerpią wodę ze studni przyzagrodowych. Obecnie gmina realizuje dwie inwestycje wodociągowe dotyczące właśnie wsi Kiełbice i Wilcze o łącznej wartości przekraczającej 3 mln zł.

Zasięg obsługi gminy siecią kanalizacyjną jest znacznie niższy od obsługi siecią wodociągową i wynosi zaledwie około 20 % w stosunku do potrzeb (około 11 km na terenie całej gminy). W miejscowości Krzywin realizowany jest obecnie projekt infrastrukturalny pod nazwą „Budowa kanalizacji sanitarnej w miejscowości Krzywin z przesyłem ścieków do oczyszczalni w Widuchowej”. Budowa kanalizacji sanitarnej została dzięki staraniom Gminy Widuchowa dofinansowana z Regionalnego Programu Operacyjnego Województwa Zachodniopomorskiego. Dzięki temu zakończona zostanie we wsi Krzywin eksploatacja zbiorników bezodpływowych (szamba) które wywożone są bezpośrednio na pola lub zrzucane bezpośrednio do gruntu lub okolicznych rowów.

### 3.2.4 Gospodarka odpadami

System gospodarki odpadami komunalnymi ograniczony jest do zbierania odpadów komunalnych gromadzonych selektywnie i nieselektywnie. Odpady zbierane nieselektywnie kierowane są do



unieszkodliwienia na składowiskach odpadów, zaś odpady zbierane selektywnie przekazywane do odzysku i recyklingu poza teren gminy. Zadania z zakresu zbierania odpadów komunalnych realizowane są przez Zakład Gospodarki Komunalnej w Widuchowej posiadający stosowne zezwolenie. Zbieranie odpadów komunalnych gromadzonych nieselektywnie prowadzone jest metodą „odbioru bezpośredniego” oraz metodą „donoszenia”. Firma „JUMAR” i Zakład Gospodarki Komunalnej obsługują łącznie ok. 95% mieszkańców gminy.

Po zamknięciu wysypiska w Dębogórze śmieci (także z Krzywina) wywożone są na składowisko odpadów w miejscowości Gryfino Wschód gdzie są unieszkodliwiane. Odpady komunalne zbiera również przedsiębiorstwo JUMAR, który zabiera odpady selektywne (szkło i PET).

### **3.2.5 Telefonizacja i Internet**

Gmina obsługiwana jest przez 3 centrale telefoniczne, zlokalizowane w Widuchowej, Krzywiniu i Żelechowie. W ostatnich latach położono linie światłowodową od Gryfina do Nawodnej. Jej trasa przebiega południkowo przez teren gminy Widuchowa i obejmuje Dębogórę, Widuchową, Krzywina, Rynicę i Lubicz. Inwestycja ta umożliwi swobodny dostęp do Internetu. Na terenie gminy znajduje się również 7 stacji telefonii komórkowej GSM: Plus, Era oraz Orange.

### **3.2.6 Ciepłownictwo i energetyka**

Na obszarze gminy nie funkcjonuje sieć ciepłownicza, dominuje system lokalnych źródeł ciepła ogrzewających obiekty, w które są wbudowane lub ogrzewające obiekty sąsiadujące. Do ogrzewania stosuje się zarówno paliwa stałe, jak i płynne. Nie przewiduje się realizacji systemów ciepłowniczych zdalnych, obejmujących całość lub część miejscowości. Przyjmuje się ogrzewanie urządzeniami lokalnymi wbudowanymi; zasilającymi w zasadzie obiekty leżące na jednej posesji. Ewentualne wspólne źródła ciepła mogą obejmować kilka posesji sąsiadujących. Rodzaj ogrzewania zależy od relacji kosztów pomiędzy różnymi nośnikami energii. Należy zapewnić przestrzenne możliwości korzystania z każdego rodzaju paliwa [paliwa stałe, oleje opałowe, gaz ziemny, gaz płynny, energia elektryczna, biogaz], według decyzji odbiorców opartych o własne kalkulacje ekonomiczne. Należy preferować stosowanie paliw niskozasiarczonych, korzystanie ze źródeł niekonwencjonalnych, ekologicznych oraz odchodzenie od stosowania paliw stałych. W gminie Widuchowa zapotrzebowanie na energię ciepłą w około 80% pokrywane jest z palenisk indywidualnych i w około 20% z kotłowni lokalnych. Funkcjonujące kotłownie są w głównej mierze opalane węglem, koksem i miałem węglowym. Na terenie gminy znajduje się 11 lokalnych ciepłowni dostarczających energię do indywidualnych odbiorców, głównie na terenie miejscowości Widuchowa. Jak dotąd w strukturze użytkowania paliw energetycznych na terenie gminy, gaz ziemny pełni rolę pomniejszą, jednak jego wykorzystanie wydaje się być przyszłościowe i powinno być promowane jako przyjazne środowisku. Jednym z czynników warunkujących mały udział gazu, jest



jego mała dostępność, spowodowana brakiem sieci gazowniczej na terenie gminy i konieczność korzystania z uciążliwych butli gazowych. Obecnie 1376 gospodarstw domowych korzysta z takiego rozwiązania co stanowi 80% ogółu gospodarstw domowych w gminie. Do gospodarstw tych należą również mieszkańcy Krzywina.

Gmina Widuchowa zasilana jest z wojewódzkiego systemu sieci 110 kV, poprzez stacje rozrządową 110/15 kV o mocy 2x16 MVA w Lubiczynie. Linia przebiega przez środek gminy w kierunku północ – południe. Energia dostarczana jest do odbiorców lokalnych napowietrzna linia o mocy 15 kV. Ma ona układ promienisty z początkiem w Lubiczynie. Układ sieci przedstawia się następująco:

- Lubiczyn – Widuchowa – Marwice – Dębogóra;
- Lubiczyn – Krzywina – Rynica – Ognica;
- Lubiczyn – Krzywina – Kłodowo – Żarczyn – Kiełbice – Żelechowo;
- Lubiczyn – Lubicz – Czarnówko – Pacholęta.

Na terenie gminy funkcjonują ponadto 62 stacje transformatorowe. Z szacunków wynika, że istniejąca sieć energetyczna w pełni pokrywa zapotrzebowanie na energię ze strony gospodarki komunalnej, zakładów produkcyjnych i gospodarstw indywidualnych. Linie przesyłowe energii elektrycznej stanowią najbardziej widoczny element infrastruktury technicznej na terenie gminy, często w sposób rażąco zaburzają harmonie wiejskiego krajobrazu. Szczególnie widoczne są te linie, które zostały niewłaściwie wkomponowane w lokalne układy, stanowiąc przykład nieprawidłowej polityki planowania przestrzennego. Miejscowość Krzywina zasilana jest linia energetyczna napowietrzna o mocy 15 kV.

#### 4. Ocena mocnych i słabych stron miejscowości, w której będzie realizowana operacja

SILNE STRONY	BRAKI, PROBLEMY
istnienie OSP gdzie odbywają się imprezy i placu zabaw	Bezrobocie
walory krajobrazu przyrodniczego	zły stan dróg wewnętrznych – słaba jakość dróg gminnych
zabudowa zagrodowa i jednorodzinna stwarzająca warunki do rozwoju agroturystyki	brak sieci gazowej
rozwinięta sieć wodociągowa	brak aktualnego planu zagospodarowania przestrzennego
dobrze rozwinięta sieć telefoniczna	niski standard życia mieszkańców
występowanie obiektów dziedzictwa kulturowego i zabytków	słabo rozwinięta infrastruktura techniczna (brak kanalizacji)
brak przemysłu	tradycyjne rolnictwo z rozdrobnionymi gospodarstwami
	niski poziom wykształcenia mieszkańców
	brak perspektyw dla młodzieży



SZANSE	ZAGROŻENIA
możliwość kształcenia się i poszerzania horyzontów myślowych	Bieda
dostęp do literatury	duże wydatki na wyjazdy do innych miejscowości w celu korzystania z usług kulturalnych i zdrowotnych
organizacja imprez kulturowych, promocja miejscowości	negatywna ocena miejscowości i zły wygląd
dopłaty bezpośrednie dla rolnictwa	emigracja ludzi młodych
rozrywka dla dzieci, bezpieczne miejsce do zabawy, możliwość wypoczynku, spędzenia wolnego czasu	wzrost zagrożeń patologią społeczną
szybki, wygodny dostęp do informacji, wiedzy, sposób spędzania wolnego czasu	
szkolenia i dostęp do informacji	
możliwość rozwoju w danej dyscyplinie sportowej, zdrowa rywalizacja	
komfort, higiena, lepsze	
ożywienie gospodarze dzięki modernizacji głównych ciągów komunikacyjnych	
poprawa estetyki miejscowości	
korzystanie ze środków unijnych	
warunki do powstawania gospodarstw agroturystycznych	

## 5. Opis i charakterystyka obszarów o szczególnym znaczeniu dla zaspokojenia potrzeb mieszkańców, sprzyjających nawiązywaniu kontaktów społecznych, ze względu na ich położenie oraz cechy funkcjonalno – przestrzenne

W miejscowości Krzywín można wyróżnić kilka obszarów o szczególnym znaczeniu dla zaspokojenia potrzeb mieszkańców, sprzyjających nawiązywaniu kontaktów społecznych, ze względu na położenie oraz cechy funkcjonalno-przestrzenne.

Należą do nich:

### 1) Szlaki rowerowe

Przez miejscowość Krzywín przebiega Południowy Szlak Łącznikowy (Ognica - Rynica - Krzywín Stacja PKP). Kolor szlaku: niebieski, długość trasy: 8,95 km, trasa prowadzi drogami asfaltowymi i gruntowymi. Aby wspomóc i rozpropagować wśród mieszkańców i turystów aktywny wypoczynek w ramach inwestycji na najbliższy rok (2011) zaplanowano budowę miejsc postojowych z zadaszeniem i wyposażeniem a także ustawienie rzeźb promujących Gminę przy szlaku turystycznym w Gminie Widuchowa, obejmującym także miejscowość Krzywín.





## 2) Teren przykościelny

Jest kolejnym obszarem o szczególnym znaczeniu dla zaspokojenia potrzeb mieszkańców. To tutaj najczęściej spotykają się mieszkańcy i po mszy Świętej i dyskutują o przyszłości swojej miejscowości.

## 6. Wizja rozwoju wsi Krzywin – cel nadrzędny

- ✓ **Poprawa standardu życia mieszkańców poprzez stymulację rozwoju gospodarczego, w oparciu o dynamiczny rozwój Gminy Widuchowa.**
- ✓ **Zdobycie konkurencyjnej pozycji w regionie w zakresie rozwoju rekreacji przy wykorzystaniu posiadanych walorów kulturowych i klimatycznych**
- ✓ **Poprawa standardu życia poprzez podstawowe inwestycje infrastrukturalne, poprawiające bezpieczeństwo oraz stymulujące mieszkańców i turystów do różnych form aktywności.**

### Działania marketingowe i promocyjne

- ✓ stymulacja w zakresie wspierania aktywności fizycznej, w tym promocja gry w piłkę nożną i siatkową
- ✓ współpraca z instytucjami gminnymi zajmującymi się sportem i marketingiem,
- ✓ promocja wsi w czasie organizowania imprez sportowych i kulturalnych, w tym festynów,
- ✓ kreowanie okolic pofolwarcznych oraz zabytkowego kościoła jak szczególnych atrakcji turystycznych,
- ✓ wsparcie dla pracy OSP, w której odbywają się wszelkiego rodzaju imprezy.

## 7. Arkusz planowania długoterminowego

### 7.1. Poprawa wizerunku centrum miejscowości

Cel ten będzie realizowany poprzez:

- ✓ opracowanie i wdrożenie programów zachęcających do dbałości o estetykę w miejscowości Krzywin, między innymi poprzez uczestnictwo w programach finansowanych ze środków unijnych, organizowane konkursy,
- ✓ działania na rzecz poprawy estetyki miejscowości i terenów wzdłuż najważniejszych obiektów, w tym zabytkowego kościoła, placu zabaw, OSP,
- ✓ działania na rzecz powstania małej architektury (kosze na śmieci, ławeczki, oświetlenie, nasadzenia, ogrodzenie itp. ).

### 7.2. Rozwój infrastruktury na terenie miejscowości

Wskazane cele będą realizowane poprzez wsparcie następujących zagadnień:

1. poprawa warunków życia poprzez:
  - poprawę stanu dróg gminnych,



- podjęcie współpracy pomiędzy gminą i powiatem w celu pozyskania środków zewnętrznych na infrastrukturę drogową,
- modernizację dróg wewnętrznych do wyższego standardu,
- instalację dodatkowego oświetlenia ulicznego,

## 2. poprawę warunków świadczenia usług rekreacyjnych i kulturalnych poprzez:

- budowę hali sportowej i boiska sportowego,
- budowę miejsc postojowych z zadaszeniem i wyposażeniem a także ustawienie rzeźb promujących Gminę przy szlaku turystycznym w Gminie Widuchowa
- zagospodarowanie terenów zieleni publicznej.

### 7.3. Podniesienie jakości kapitału ludzkiego wśród młodzieży i dorosłych

W celu zatrzymania młodzieży, spadku bezrobocia oraz wzrostu liczby działających firm prywatnych niezbędne jest stworzenie warunków do rozwoju i kształcenia. Cel ten zostanie osiągnięty poprzez:

#### 1. Działanie na rzecz dopasowania kwalifikacji ludności do potrzeb rynku pracy w zakresie:

- opracowania wspólnie z Powiatowym Urzędem Pracy programu szkoleń podnoszących i zmieniających kwalifikacje w zależności od ujawniających się potrzeb na rynku pracy i próby pozyskania na to środków z Programu Operacyjnego Kapitał Ludzki czy Leader.

#### 2. Wspieranie działań na rzecz poprawy jakości oświaty w zakresie:

- budowę i modernizację obiektów sportowych,
- modernizację pomieszczeń przedszkolnych, itp.

### 7.4. Rozwój zaplecza sportowego w celu rozwoju sportu na poziomie lokalnym i regionalnym

Baza sportowa w każdej miejscowości jest nieodzownym elementem funkcjonowania każdej społeczności. Dlatego też przedstawiciele miejscowości Krzywin postawili na:

- ✓ promowanie i rozwijanie wśród młodzieży i dorosłych dyscyplin sportowych takich jak: piłka siatkowa, piłka nożna i inne,
- ✓ budowę, modernizację i rozbudowę obiektów,
- ✓ organizowanie rozgrywek o zasięgu gminnym i powiatowym,
- ✓ wsparcie celem utworzenia lokalnego klubu sportowego

## 8. Arkusz planowania krótkoterminowego

W czasie zebrania wiejskiego mieszkańcy miejscowości zgłosili do dyskusji wiele pilnych i koniecznych inwestycji, które ułatwiłyby im codzienne funkcjonowanie. Inwestycje te zostały przedstawione poniżej, jako tematy, które w miarę posiadanych środków i wsparcia pozabudżetowego będą realizowane.

Należą do nich:



lp.	nazwa inwestycji	2010-2017
1	Budowa miejsc postojowych z zadaszeniem i wyposażeniem a także ustawienie rzeźb promujących Gminę przy szlaku turystycznym w Gminie Widuchowa - Krzywin, Marwice, Ognica, Pacholeta, Rynica, Widuchowa, Żelechowo	
2	Budowa hali sportowej w Krzywinie	
3	Modernizacja pomieszczeń oddziału przedszkolnego w Krzywinie	
4	Budowa kanalizacji sanitarnej w miejscowości Krzywin z przesyłem ścieków do oczyszczalni w Widuchowej	
5	Remont dróg gminnych – ul. Polna, ul. Drzewiarzy	
6	Modernizacja boiska sportowego	
7	Remont ośrodka zdrowia (c.o, ocieplenie)	
8	Remont, wymiana ogrodzenia na cmentarzu oraz budowa miejsc postojowych	

*źródło: dane z konsultacji społecznych*

## 9. Opis planowanych zadań inwestycyjnych i przedsięwzięć aktywizujących społeczność lokalną w okresie, co najmniej 7 lat od przyjęcia Planu Odnowy Miejscowości, w kolejności wynikających z przyjętych priorytetów rozwoju miejscowości, z podaniem szacunkowych kosztów ich realizacji

Położenie miejscowości oraz jej rolniczy charakter sprawiają, że raczej niemożliwy jest rozwój w kierunku stricte industrialnym. Po dokonaniu analizy zasobów miejscowości można dojść do wniosku, że wieś zachowa swój rolniczy charakter, przy stopniowym umacnianiu się sektora usług, w tym usług turystycznych. Konieczne są jednak inwestycje, które poprawią jakość życia mieszkańców.

Drugi zakres niezbędnych inwestycji tworzą inwestycje poprawiające infrastrukturę kulturalną, sportową i rekreacyjną. Pozwoli to na zaspokojenie potrzeb mieszkańców oraz potencjalnych turystów w zakresie zagospodarowania czasu po zakończeniu dnia pracy zawodowej, bądź w przypadku dzieci i młodzieży w czasie wolnym od zajęć szkolnych.

W celu realizacji powyższych założeń należałoby podjąć następujące działania:

- a) Przygotować koncepcję rozwoju miejscowości i omówić ją z mieszkańcami.
- b) Przygotować dokumentację projektowo – aplikacyjną i składać wnioski do różnych funduszy, także unijnych.



- c) Przeprowadzić wskazane inwestycje – m.in. wybudować kanalizację czy też wyremontować drogi gminne przebiegające przez miejscowość oraz zmodernizować pomieszczenia przedszkolne a także wybudować miejsca postojowe wraz z zadaszeniem i wyposażeniem przy szlaku turystycznym przebiegającym przez miejscowość Krzywín.
- d) Wybudować halę sportową a także zmodernizować boisko sportowe, rozbudować plac zabaw itd., dać tym samym „zielone światło” dla rozwoju organizacji społeczno – sportowych.

***Poniżej przedstawiono zestawienie inwestycji, które Gmina, instytucje kultury, organizacje pozarządowe składać będą w ramach różnych programów unijnych, bądź pozabudżetowych***

**Zestawienie ogólne planowanych zadań, kosztów i czasu ich realizacji:**

LP.	CHARAKTER ZADANIA	SZACUNKOWA WARTOŚĆ	ROK REALIZACJI
1	Budowa miejsc postojowych z zadaszeniem i wyposażeniem a także ustawienie rzeźb promujących Gminę przy szlaku turystycznym w Gminie Widuchowa - Krzywín, Marwice, Ognica, Pacholęta, Rynica, Widuchowa, Żelechowo	182 310,72 zł.	2010 -2011
2	Budowa hali sportowej w Krzywínie	2 500 000,00 zł.	2009 -2012
3	Modernizacja pomieszczeń oddziału przedszkolnego w Krzywínie	600 000,00 zł.	2008-2013
4	Budowa kanalizacji sanitarnej w miejscowości Krzywín z przesyłem ścieków do oczyszczalni w Widuchowej	6 821 995,14 zł.	2007 -2011
5	Remont, wymiana ogrodzenia na cmentarzu oraz budowa miejsc postojowych	100 000,00 zł.	2011 - 2015
6	Remont dróg gminnych – ul. Polna, ul. Drzewiarzy	300 000,00 zł.	2012-2015
7	Modernizacja boiska sportowego	200 000,00 zł.	2013-2017
8	Remont ośrodka zdrowia (c.o, ocieplenie)	500 000,00 zł.	2014-2017

*źródło: Urząd Gminy Widuchowa*

W zależności od przygotowanej dokumentacji technicznej i kosztorysowej Gmina Widuchowa będzie starała się o pozyskanie dofinansowania ze środków zewnętrznych – Programu Rozwoju Obszarów Wiejskich, Regionalnego Programu Operacyjnego Województwa Zachodniopomorskiego lub innych możliwych. Wartość dofinansowania uzależniona będzie od szczegółowych kryteriów programowych.



### Projekt nr 1 na lata 2010-2011

Zadaniem priorytetowym do realizacji jako projektem kompleksowym, obejmującym również wieś Krzywin jest budowa miejsc postojowych z zadaszeniem i wyposażeniem a także ustawienie rzeźb promujących Gminę przy szlaku turystycznym w Gminie Widuchowa - Krzywin, Marwice, Ognica, Pacholęta, Rynica, Widuchowa, Żelechowo.

Inwestycja zostanie przeprowadzona na działce nr 455/15, obręb ewidencyjny Krzywin. Teren przedmiotowej działki jest uzbrojony, niezabudowany. Na działce występuje drzewostan. Działka od strony północnej graniczy z niezabudowaną działką drogową nr 445/11, od strony południowej graniczy z zabudowaną działką nr 445/11, 403 i wschodniej graniczy z działką zabudowaną nr 445/14. Od strony zachodniej natomiast graniczy z zabudowaną działką nr 445/12.

Działka nr 445/15 w Krzywiniu stanowi część trasy turystycznej na terenie Gminy Widuchowa.

Na terenie działki projektuje się:

- nawierzchnie utwardzone żwirowe
- małą architekturę – wiatę z miejscami do siedzenia, stojak na rowery
- osłonę śmietnikową,
- rzeźbę promującą Gminę.


Konstrukcja wiaty będzie drewniana, na słupach, więźba drewniana, dach czterospadowy, przekryty gontem bitumicznym. Wiata usytuowana będzie na planie kwadratu mogąc jednocześnie pomieścić od 6 do 8 osób. Będzie ona dostępna także dla osób niepełnosprawnych.

Ławostół wykonany będzie w konstrukcji drewnianej, typowej.

Stojak na rowery zaplanowano typowy, metalowy.

Nawierzchnie wykonane zostaną z polbruku na chudym betonie i warstwie piasku zagęszczonego pod zadaszeniem, natomiast przed zadaszeniem wykonana zostanie nawierzchnia żwirowa.

Poniżej przedstawiono plan zagospodarowania terenu oraz wizualizację planowanych do zakupu wiat dla wskazanych miejscowości.





Źródło: dokumentacja techniczna inwestycji

### **Nazwa:**

Budowa miejsc postojowych z zadaszeniem i wyposażeniem a także ustawienie rzeźb promujących Gminę przy szlaku turystycznym w Gminie Widuchowa - Krzywin, Marwice, Ognica, Pacholęta, Rynica, Widuchowa, Żelechowo.

### **Cel:**

Celem realizowanego projektu jest poprawa warunków i jakości świadczenia usług turystycznych we wsiach Krzywin, Marwice, Ognica, Pacholęta, Rynica, Widuchowa, Żelechowo poprzez budowę miejsc postojowych z zadaszeniem i wyposażeniem (m.in. stojaki na rowery, wiata z zadaszeniem, śmietniki, ławostoły, tablice informacyjne). Elementy te mają doprowadzić do zwiększenia ilości odwiedzin w Gminie Widuchowa przez turystów oraz umilić ich czas spędzany na tym obszarze.

### **Przeznaczenie:**

Obiekt przeznaczony będzie do poprawy warunków życia mieszkańców wsi Krzywin, Marwice, Ognica, Pacholęta, Rynica, Widuchowa, Żelechowo poprawiając tym samym komfort w miejscu zamieszkania a jednocześnie prowadząc do zwiększenia komfortu korzystania z infrastruktury przez turystów.

### **Harmonogram realizacji:**

Inwestycję zaplanowano do realizacji na lata 2010-2011



lp.	Zakres rzeczowy inwestycji dotyczącej miejscowości Krzywin			wartość robót brutto
1.	Budowa miejsca postojowego z zadaszeniem przy szlaku turystycznym w Gminie Widuchowa – Krzywin			<b>23.128,25</b>
1.1.	Utwardzenie terenu	Kpl	1	10.076,60
1.2.	Wiata turystyczna	Kpl	1	13.051,65
2.	Wykonanie i ustawienie rzeźb promujących Gminę we wsiach Widuchowa, Krzywin, Żelechowo, Ognica			<b>5.000,00</b>
2.1	Wykonanie i ustawienie rzeźb promujących Gminę	Szt.	1	5.000,00
<b>RAZEM :</b>				<b>28.128,25</b>

### **Kwota końcowa i wskazanie źródła jej pozyskania:**

Inwestycję oszacowano na kwotę 182.310,72 zł. Wartość dotycząca miejscowości Krzywin to kwota rzędu 28.128,25 zł. + wartość aktualizacji POM-ów, inspektor nadzoru oraz aktualizacja kosztorysów.

Planuje się że część środków pochodzić będzie z Programu Rozwoju Obszarów Wiejskich – działanie „Odnowa i rozwój wsi” oraz ze środków własnych Gminy Widuchowa, bądź w razie konieczności innych możliwych.

### **Projekt nr 2 na lata 2009 - 2012**

Zadaniem priorytetowym nr 2, obecnie realizowany jest „Budowa hali sportowej w Krzywinie”.

### **Cel przedsięwzięcia:**

Celem projektu jest podniesienie standardu życia sportowego mieszkańców wsi Krzywin poprzez budowę hali sportowej w Krzywinie. Powstały obiekt przyczyni się do prawidłowego rozwoju fizycznego mieszkańców w/w miejscowości a przede wszystkim służyć będzie wychowankom szkoły.

### **Przeznaczenie:**

Obiekt przeznaczony będzie do realizacji pasji sportowych dzieci, młodzieży i dorosłych mieszkańców miejscowości.

### **Harmonogram realizacji:**

Harmonogram realizacji inwestycji to lata 2009-2012

### **Kwota końcowa i wskazanie źródła jej pozyskania:**

Całkowity, łączny koszt realizacji zadania oszacowano na kwotę 2 500 000, 00 zł.

Środki na zadanie pochodzą z budżetu gminy oraz ze środków Funduszu Rozwoju Kultury Fizycznej w ramach Wojewódzkiego wieloletniego programu rozwoju bazy sportowej.



### **Projekt nr 3 na lata 2008 - 2013**

Zadaniem priorytetowym nr 3, obecnie realizowany jest „Modernizacja pomieszczeń oddziału przedszkolnego w Krzywinie”.

#### **Cel przedsięwzięcia:**

Celem projektu jest podniesienie standardu pracy i nauczania przedszkolnego w placówce oświatowej jaką jest przedszkole w Krzywinie. Zmodernizowany obiekt przyczyni się do prawidłowego wychowania dzieci przedszkolnych uczestniczących w życiu społecznym miejscowości i Gminy.

#### **Przeznaczenie:**

Obiekt przeznaczony będzie dla dzieci w wieku przedszkolnym uczęszczającym na zajęcia edukacyjno – merytoryczne prowadzone w zmodernizowanym obiekcie.

#### **Harmonogram realizacji:**

Harmonogram realizacji inwestycji to lata 2008-2013

#### **Kwota końcowa i wskazanie źródła jej pozyskania:**

Całkowity, łączny koszt realizacji zadania oszacowano na kwotę 600 000, 00 zł.

Środki na zadanie pochodzą z budżetu gminy.

### **Projekt nr 4 na lata 2007-2011**

Realizowanym obecnie projektem jest Budowa kanalizacji sanitarnej w miejscowości Krzywin z przesyłem ścieków do oczyszczalni w Widuchowej. Przedmiotowa inwestycja, polegająca na budowie systemu kanalizacji sanitarnej w miejscowości Krzywin oraz rurociągów tłocznych przesyłających ścieki do systemu kanalizacyjnego w Widuchowej, obejmować będzie prace budowlano montażowe zlokalizowane głównie w pasach drogowych lub w bezpośrednim ich sąsiedztwie

#### **Nazwa:**

Budowa kanalizacji sanitarnej w miejscowości Krzywin z przesyłem ścieków do oczyszczalni w Widuchowej

#### **Cel:**

Celem projektu jest poprawa stanu środowiska naturalnego w Gminie Widuchowa poprzez ograniczenie ilości zanieczyszczeń przedostających się do wód i gleb. Cel ten zostanie zrealizowany poprzez budowę systemu kanalizacyjnego z przepompowniami w m. Krzywin i przesyłem do oczyszczalni w Widuchowej. Powstała infrastruktura będzie kolejnym etapem procesu kanalizowania gminy, który w chwili obecnej jest na bardzo niskim poziomie (ok. 24%) Cele te są zgodne z RPO WZ Działaniem 4.3 pod nazwą „Zaopatrzenie w wodę i oczyszczanie ścieków”, gdzie poprawa stanu środowiska naturalnego poprzez ograniczenie ilości zanieczyszczeń przedostających się do wód i gleb oraz dostarczenie dobrej jakości wody pitnej jest celem zasadniczym. Cel ten jest zgodny z przedstawionymi założeniami projektu dotyczącego budowy sieci kanalizacyjnej w miejscowości Krzywin, dążącej do





poprawy warunków życia mieszkańców. Wszystko to ma doprowadzić do stworzenia korzystnych warunków dla rozwoju przedsiębiorstw działających zgodnie z zasadami poszanowania środowiska

**Przeznaczenie:**

Obiekt przeznaczony będzie do poprawy warunków życia mieszkańców wsi Krzywín poprawiając tym samym komfort w miejscu zamieszkania i ochronę środowiska.

**Harmonogram realizacji:**

Inwestycję zaplanowano do realizacji na lata 2007-2011

**Kwota końcowa i wskazanie źródła jej pozyskania:**

Inwestycję oszacowano na kwotę 6 821 995,14 zł.

Część środków pochodzić będzie z Regionalnego Programu Operacyjnego Województwa Zachodniopomorskiego, działanie 4.3 Zaopatrzenie w wodę i oczyszczanie ścieków a środki stanowiące wkład własny pochodzić będą z budżetu gminy.

**Projekt nr 5 na lata 2011-2015**

Zadaniem priorytetowym nr 5, przewidzianym do realizacji jest zadanie „**Remont, wymiana ogrodzenia na cmentarzu oraz budowa miejsc postojowych**”.

**Cel:**

Celem planowanego projektu będzie poprawa warunków życia mieszkańców miejscowości Krzywín poprzez remont bądź wymianę ogrodzenia na cmentarzu i budowę miejsc postojowych w miejscowości poprawiając jednocześnie bezpieczeństwo użytkowników i odwiedzających bliskich na cmentarzu.

**Przeznaczenie:**

Poprawa bezpieczeństwa

Poprawa komfortu jazdy

Poprawa estetyki wsi

Poprawa parametrów technicznych

**Harmonogram realizacji:**

Inwestycję zaplanowano do realizacji na lata 2011-2015

**Kwota końcowa i wskazanie źródła jej pozyskania:**

Inwestycję oszacowano na kwotę 100 000,00 zł.

Część środków pochodzić będzie z budżetu gminy i innych możliwych środków pozabudżetowych, w tym unijnych.



### **Projekt nr 6 na lata 2012-2015**

Zadaniem priorytetowym nr 6, przewidzianym do realizacji jest zadanie „**Remont dróg gminnych – ul. Polna, ul. Drzewiarzy**”.

#### **Cel:**

Celem planowanego projektu będzie poprawa warunków życia mieszkańców miejscowości Krzywín poprzez remont dróg gminnych w miejscowości poprawiając jednocześnie bezpieczeństwo.

#### **Przeznaczenie:**

Poprawa bezpieczeństwa

Poprawa komfortu jazdy

Poprawa estetyki wsi

Poprawa parametrów technicznych

#### **Harmonogram realizacji:**

Inwestycję zaplanowano do realizacji na lata 2012-2015

#### **Kwota końcowa i wskazanie źródła jej pozyskania:**

Inwestycję oszacowano na kwotę 300.000 zł.

Całość kosztów będzie dokładnie znana po opracowaniu dokumentacji technicznej i kosztorysowej dla w.w zadania.

Planuje się że część środków pochodzić będzie z Funduszu Ochrony Gruntów Rolnych bądź RPO WZ. Środki stanowiące wkład własny pochodzić będą z budżetu gminy.

### **Projekt nr 7 na rok 2013 - 2017**

Zadaniem priorytetowym nr 7, przewidzianym do realizacji w ramach Programu Rozwoju Obszarów Wiejskich jest „**Modernizacja boiska sportowego**”.

#### **Cel przedsięwzięcia:**

Celem projektu będzie podniesienie standardu życia sportowego mieszkańców wsi Krzywín poprzez modernizację istniejącego boiska sportowego. Zmodernizowany obiekt przyczyni się do prawidłowego rozwoju fizycznego mieszkańców w/w miejscowości. Posiadanie przez wieś boiska o właściwych parametrach umożliwi także organizację wszelkiego rodzaju imprez sportowych oraz zwiększenia zainteresowania sportem i czynnym wypoczynkiem mieszkańców miejscowości integrując ich wzajemnie.

#### **Przeznaczenie:**

Obiekt przeznaczony będzie do realizacji pasji sportowych dzieci, młodzieży i dorosłych mieszkańców miejscowości.

**Harmonogram realizacji:**

Harmonogram realizacji inwestycji to lata 2013-2017

**Kwota końcowa i wskazanie źródła jej pozyskania:**

Całkowity, łączny koszt realizacji zadania wynosi 200 000,00 zł.

Planuje się że część środków pochodzić będzie z budżetu z Programu Rozwoju Obszarów Wiejskich – działanie „Odnowa i rozwój wsi” oraz Leader lub Regionalnego Programu Operacyjnego Województwa Zachodniopomorskiego. Środki stanowiące wkład własny pochodzić będą z budżetu gminy. Elementy dotyczące inwestycji znane będą po opracowaniu dokumentacji technicznej i kosztorysowej.

**Projekt nr 8 na lata 2014-2017**

Kolejnym planowanym do realizacji zadaniem jest projekt edukacyjno – zdrowotny - **Remont ośrodka zdrowia (c.o, ocieplenie)**

**Cel:**

Celem planowanego projektu będzie podniesienie jakości świadczonych usług z zakresu zdrowia poprzez remont ośrodka zdrowia na terenie miejscowości w tym wymianę sieci c.o i ocieplenie budynku.

**Przeznaczenie:**

Poprawa dostępności i jakości świadczonych usług społeczno – zdrowotnych

Poprawa komfortu leczenia

Poprawa estetyki wsi

**Harmonogram realizacji:**

Inwestycję zaplanowano do realizacji na lata 2014-2017

**Kwota końcowa i wskazanie źródła jej pozyskania:**

Inwestycję oszacowano na kwotę 500.000 zł.

Środki na inwestycję pochodzić będą z budżetu gminy oraz dostępnych funduszy pozabudżetowych – RPO WZ, Leader realizowany za pośrednictwem Lokalnej Grypy Działania – DIROW.

## 10. Zarządzanie

Jednostką odpowiedzialną za realizację całego Planu Odnowy Miejscowości Krzywín jest nieformalna Grupa Odnowy Miejscowości, w skład, której weszli członkowie Rady Gminy z Panem Wójtem Michałem Lidwinem na czele oraz przedstawiciele Urzędu Gminy, członkowie Rady Sołectkiej i zgłoszeni mieszkańcy miejscowości.



## 11. Zgodność Planu Odnowy Miejscowości z dokumentami wyższego rzędu

Zapisy zawarte w Planie Odnowy Miejscowości spełniają warunek zgodności z zapisami zawartymi w dokumentach dotyczących rozwoju Gminy „Strategią Rozwoju Gminy Widuchowa”, „Planem Rozwoju Lokalnego Gminy Widuchowa”, „Wieloletnim Planem Inwestycyjnych Gmina Widuchowa” oraz dokumentami na szczeblu powiatu i województwa oraz zapisami Narodowego Planu Rozwoju na lata 2007 - 2013. Ponadto Plan Odnowy jest zgodny z celami Programu Rozwoju Obszarów Wiejskich, działanie – „Odnowa i rozwój wsi”, a także działaniem „Podstawowe usługi dla gospodarki i ludności wiejskiej” czy Leader realizowany za pośrednictwem Lokalnej Grupy Działania DIROW.

Cele i zadania określone w Planie Odnowy Miejscowości Krzywin są wewnętrznie zgodne, a ich osiągnięcie i realizacja nie powoduje negatywnych skutków dla osiągnięcia celów i realizacji zadań strategii wyższego rzędu. Niektóre z zapisanych celów i zadań mogą być realizowane przy wykorzystaniu wsparcia jednostek administracyjnych gminy i wyższego szczebla. Te ostatnie, bowiem posiadają w swoich dokumentach zapisy, których realizacja wywoła pozytywne efekty dla rozwoju miejscowości Krzywin. Taki zapis Planu pozwolił na osiągnięcie integracji polityki kształtowania rozwoju gospodarczego na szczeblu, gminnym, powiatowym i wojewódzkim.

Zatwierdził Nr 9  
do Protokołu Nr V/2011  
z V Sesji Rady Gminy Widuchowa  
w dniu 28 lutego 2011 r.

UCHWAŁA Nr V/23/2011  
RADY GMINY WIDUCHOWA  
z dnia 28 lutego 2011 roku

w sprawie zatwierdzenia Planu Odnowy Miejscowości Lubicz na lata 2010 - 2017.

Na podstawie art. 18 ust.2 pkt 6 ustawy z dnia 8 marca 1990 r. o samorządzie gminnym ( Dz. U. z 2001 r. Nr 142, poz.1591 ,z 2002 r. Nr 23 , poz.220, Nr 62 , poz.558 , Nr 113, poz.984,Nr 153,poz.1271, Nr 214,poz.1806 z 2003 r. Dz.U. Nr 80 ,poz.717 ,Dz.U. Nr 162,poz.1568, z 2004 r. Nr 102 ,poz.1055, nr 116,poz.1203 , z 2005 r. Nr 172 poz. 1441, Nr 175, poz.1457 , z 2006 r. Nr 17,poz. 128 , Nr 181,poz.1337 , z 2007 r. Nr 48,poz.327, Nr 138 , poz. 974 , Nr 173 ,poz.1218, z 2008 r. Nr 180 , poz.1111 , Nr 223 , poz. 1458 , z 2009 r. Nr 52 , poz. 420 , Nr 157, poz.1241,z 2010 r. Nr 28, poz.142 i 146, Nr 40, poz. 230, Nr 106, poz. 675) Rada Gminy Widuchowa uchwala, co następuje :

§ 1. Zatwierdza się Plan Odnowy Miejscowości Lubicz na lata 2010 – 2017 przyjęty Uchwałą Nr 1 Zebrania Wiejskiego w Lubiczu z dnia 17 lutego 2011 roku stanowiący załącznik do niniejszej uchwały.

§ 2. Wykonanie uchwały powierza się Wójtowi Gminy Widuchowa.

§ 3. Traci moc Uchwała Nr XIV/147/2008 Rady Gminy Widuchowa z dnia 29 maja 2008 roku w sprawie zatwierdzenia Planu Odnowy Miejscowości Lubicz na lata 2007- 2015.

§ 4. Uchwała wchodzi w życie z dniem podjęcia.

PRZEWODNICZĄCY  
RADY GMINY

Józef Juszyszyn

lse

Uzasadnienie do Uchwały Nr V/23/2011  
Rady Gminy Widuchowa  
z dnia 28 lutego 2011 r.

Plan Odnowy Miejscowości jest jednym z najważniejszych elementów odnowy wsi, jej rozwoju oraz poprawy warunków pracy i życia mieszkańców. Sporządzenie i uchwalenie takiego dokumentu stanowi niezbędny warunek przy aplikowaniu o środki finansowe w ramach „Programu Rozwoju Obszarów Wiejskich na lata 2007-2015” działanie „Odnowa i rozwój wsi”.

Celem działania „Odnowa i rozwój wsi” jest poprawa jakości życia na obszarach wiejskich poprzez zaspokojenie potrzeb społecznych i kulturalnych mieszkańców wsi oraz promowanie obszarów wiejskich. Działanie umożliwi rozwój tożsamości społeczności wiejskiej, zachowanie dziedzictwa kulturowego i specyfikacji obszarów wiejskich oraz wpłynie na wzrost ich atrakcyjności turystycznej i inwestycyjnej.

Załącznik do Uchwały Nr V/23/2011  
Rady Gminy Widuchowa  
z dnia 28 lutego 2011 r.

# Plan Odnowy Miejscowości Lubicz na lata 2010 – 2017 Gmina Widuchowa



**Szczecin, grudzień 2010r.**

Dokument wykonała firma:

**ECD Europejskie Centrum Doradcze, Dariusz Klityński**

Oddział Poznań  
ul. Stefana Batorego 82a/4  
60-687 Poznań  
tel.: (61) 82 17 402  
fax. (61) 64 21 506

Oddział Szczecin  
ul. Bohaterów Warszawy 34/35  
70-340 Szczecin  
tel.: (91) 48 44 000  
fax. (91) 88 60 005

e-mail: [biuro@ecd.az.pl](mailto:biuro@ecd.az.pl), [www.ecd.az.pl](http://www.ecd.az.pl)  
mobil: 501 017 281



## Spis treści

<b>Spis treści</b> .....	<b>2</b>
<b>1. Wstęp</b> .....	<b>3</b>
<b>2. Charakterystyka miejscowości, w której będzie realizowana operacja</b> .....	<b>5</b>
2.1. Położenie .....	5
2.2. Historia i teraźniejszość .....	6
2.3. Określenie przestrzennej struktury miejscowości.....	8
<b>3. Inwentaryzacja zasobów służących odnowie miejscowości</b> .....	<b>9</b>
3.1. Inwentaryzacja zasobów społecznych .....	9
3.1.1. Ludność .....	9
3.1.2. Szkolnictwo .....	10
3.1.3. Obsługa ludności .....	11
3.2. Inwentaryzacja zasobów technicznych .....	12
3.2.1. Drogi .....	13
3.2.2. Gazyfikacja.....	13
3.2.3. Wodociągi i kanalizacja .....	14
3.2.4. Gospodarka odpadami .....	14
3.2.5. Telefonizacja i Internet .....	14
3.2.6. Ciepłownictwo i energetyka.....	15
<b>4. Ocena mocnych i słabych stron miejscowości, w której będzie realizowana operacja</b> .....	<b>16</b>
<b>5. Opis i charakterystyka obszarów o szczególnym znaczeniu dla zaspokojenia potrzeb mieszkańców, sprzyjających nawiązywaniu kontaktów społecznych, ze względu na ich położenie oraz cechy funkcjonalno – przestrzenne</b> .....	<b>17</b>
<b>6. Wizja rozwoju wsi Lubicz – cel nadrzędny</b> .....	<b>17</b>
<b>7. Arkusz planowania długoterminowego</b> .....	<b>18</b>
7.1. Poprawa wizerunku centrum miejscowości.....	18
7.2. Rozwój infrastruktury na terenie miejscowości .....	18
7.3. Podniesienie jakości kapitału ludzkiego wśród młodzieży i dorosłych.....	19
7.4. Rozwój zaplecza sportowego w celu rozwoju sportu na poziomie lokalnym i regionalnym ...	19
<b>8. Arkusz planowania krótkoterminowego</b> .....	<b>19</b>
<b>9. Opis planowanych zadań inwestycyjnych i przedsięwzięć aktywizujących społeczność lokalną w okresie, co najmniej 7 lat od przyjęcia Planu Odnowy Miejscowości, w kolejności wynikających z przyjętych priorytetów rozwoju miejscowości, z podaniem szacunkowych kosztów ich realizacji</b> .....	<b>20</b>
<b>10. Zarządzanie</b> .....	<b>24</b>
<b>11. Zgodność Planu Odnowy Miejscowości z dokumentami wyższego rzędu</b> .....	<b>24</b>





## 1. Wstęp

Rozwój i odnowa obszarów wiejskich to jedno z kluczowych wyzwań, jakie stoją przed Polską w okresie integracji z Unią Europejską. Zasadniczym jej celem jest wzmocnienie działań służących zmniejszaniu istniejących dysproporcji i różnic w poziomie rozwoju obszarów wiejskich w stosunku do terenów miejskich. Plan Odnowy Miejscowości jest jednym z najważniejszych elementów odnowy wsi, jej rozwoju oraz poprawy warunków pracy i życia mieszkańców. Sporządzenie i uchwalenie takiego dokumentu stanowi niezbędny warunek przy aplikowaniu o środki finansowe w ramach „Programu Rozwoju Obszarów Wiejskich 2007-2013” działanie „Odnowa i rozwój wsi”, jak przy innych funduszach z UE stanowić będzie wytyczne dla władz Gminy Widuchowa przy opracowaniu kierunków rozwoju miejscowości Lubicz. Celem działania „Odnowa i rozwój wsi” jest poprawa jakości życia na obszarach wiejskich poprzez zaspokojenie potrzeb społecznych i kulturalnych mieszkańców wsi oraz promowanie obszarów wiejskich. Działanie umożliwi rozwój tożsamości społeczności wiejskiej, zachowanie dziedzictwa kulturowego i specyfiki obszarów wiejskich oraz wpłynie na wzrost ich atrakcyjności turystycznej i inwestycyjnej.

W ramach działania pomocą finansową zostaną objęte projekty dotyczące:

1. budowy, przebudowy, remontu lub wyposażenia obiektów:
  - a) pełniących funkcje publiczne, społeczno-kulturalne, rekreacyjne i sportowe,
  - b) służących promocji obszarów wiejskich, w tym propagowaniu i zachowaniu dziedzictwa historycznego, tradycji, sztuki oraz kultury,
2. kształtowania obszaru przestrzeni publicznej;
3. budowy remontu lub przebudowy infrastruktury związanej z rozwojem funkcji turystycznych, sportowych lub społeczno-kulturalnych;
4. zakupu obiektów charakterystycznych dla tradycji budownictwa w danym regionie, w tym budynków będących zabytkami, z przeznaczeniem na cele publiczne;
5. odnawiania, eksponowania lub konserwacji lokalnych pomników historycznych, budynków będących zabytkami lub miejsc pamięci;
6. kultywowania tradycji społeczności lokalnej oraz tradycyjnych zawodów.

Obszarem realizacji Planu Odnowy Miejscowości Lubicz jest obszar tej miejscowości.

Niniejsze opracowanie zawiera charakterystykę miejscowości, inwentaryzację zasobów służącą ujęciu stanu rzeczywistego, analizę SWOT, czyli mocne i słabe strony miejscowości, planowane kierunki rozwoju, przedsięwzięcia wraz z szacunkowym kosztorysem i harmonogramem działań.



Plan Odnowy Miejscowości to dokument, który określa strategię działań w sferze społeczno-gospodarczej na lata 2010-2017. Podstawą opracowania planu jest Plan Rozwoju Lokalnego Gminy Widuchowa na lata 2007 – 2015 i Strategia Rozwoju Gminy Widuchowa na lata 2007 -2015.

Niniejszy plan jest planem otwartym stwarzającym możliwość aktualizacji w zależności od potrzeb społecznych i uwarunkowań finansowych. Oznacza to, że mogą być dopisywane nowe zadania, a także to, że może zmienić się kolejność ich realizacji w zależności od uruchomienia i dostępu do funduszy UE. Uwarunkowania Planu Odnowy Miejscowości polegają na tym, że ma on zdecentralizowany, lokalny charakter, obejmuje ograniczony teren jednej miejscowości i przygotowywany jest (przy udziale przedstawicieli gminy) z inicjatywy i przez mieszkańców miejscowości.

Specyfika planu polega na tym, że jest on ukierunkowany na zagadnienia cywilizacyjno-kulturowe, koncentruje się na prostych, lokalnych przedsięwzięciach, które prowadzić mają do poprawy standardu i jakości życia mieszkańców. Ma mniej pro-gospodarczy, a bardziej pro-społeczny i pro-kulturowy charakter. I dzięki temu może stanowić doskonale uzupełnienie strategii rozwoju całej gminy, która zazwyczaj koncentruje się na zagadnieniach infrastrukturalnych i gospodarczych.

Celem planu jest podtrzymanie lub odtworzenie atrakcyjności wsi jako miejsca zamieszkania i zaplanowanie oraz przeprowadzenie tego w sposób dostępny, oczekiwany i popierany oraz wykonalny dla lokalnej społeczności. Jest to szczególnie ważne w dzisiejszej sytuacji, gdy miasta oferują konkurencyjną alternatywę zamieszkania, a rolnictwo traci swą atrakcyjność jako źródło utrzymania, co prowadzi m.in. do migracji młodych ludzi, szczególnie tych lepiej wykształconych ze wsi do miasta.

Idea odnowy wsi wyrasta z przekonania, że odnowiona, doinwestowana i ożywiona kulturowo wieś odzyska swoją atrakcyjność jako miejsce zamieszkania, zapewni swoim mieszkańcom godziwy standard i jakość życia oraz zdoła zatrzymać młodzież na miejscu. Nie jako „mini-miasto”, wysoko zurbanizowana i konkurująca z ośrodkami miejskimi bogactwem oferty, ale właśnie jako „nowa wieś”, nowoczesna, lecz ceniąca i zachowująca swój wiejski charakter i kulturową specyfikę.

Plan Odnowy ma więc charakter „planu małych kroków”, ale w kierunku wielkich celów. Małych kroków, które podejmowane przez mieszkańców przy finansowym i organizacyjnym wsparciu gminy doprowadzić mają do trwałej poprawy miejscowych warunków życia.

Korzyści wynikające z posiadania Planu Odnowy:

1. Plan umożliwi efektywne gospodarowanie zasobami takimi, jak środowisko, ludzie, infrastruktura i środki finansowe.
2. Zapisanie tego procesu w formie dokumentu umożliwi stałą ocenę postępów i korygowanie błędów przez wszystkich członków społeczności lokalnej.
3. Dokument umożliwi zaangażowanie władz lokalnych oraz mieszkańców w planowanie swojej przyszłości. Uwzględnienie różnych opinii, pomysłów i koncepcji często wymaga consensusu.



Osiągnięty na drodze otwartej dyskusji pozwala na wypracowanie strategii, z którą będzie identyfikowała się społeczność lokalna.

4. Tworzenie Planu Odnowy sprzyja realistycznej ocenie mocnych i słabych stron miejscowości a przez to przyjrzenie się możliwościom oraz potencjalnym problemom, które mogą się pojawić w przyszłości. W ten sposób można uniknąć wielu trudności.

Podstawą tworzenia Planu Odnowy jest zdanie sobie sprawy z lokalnych zasobów i potencjałów, zmobilizowanie ich, zainwestowanie w rozwój i stworzenie systemu działań partnerskich tak, aby uzyskać efekt żywiłowego przyrastania inicjatyw i kumulowania się ich skutków. Projekt wprowadzonych do Planu zadań powstał w oparciu o wytyczne środowiska lokalnego i konsultacji społecznych.

## **2. Charakterystyka miejscowości, w której będzie realizowana operacja**

### **2.1. Położenie**

Gmina Widuchowa położona jest w zachodniej części województwa zachodniopomorskiego, w środkowo – zachodniej części powiatu gryfińskiego. Graniczy ona od strony północnej z gminą Gryfino, od strony wschodniej z gminą Banie, od strony południowej z gminą Chojna, natomiast od strony zachodniej przez rzekę Odrę z Republiką Federalną Niemiec. Jest jedną ze 114 gmin województwa. Gmina zajmuje powierzchnię 210 km<sup>2</sup>. W skład gminy wchodzi 14 jednostek osadniczych.

Siedzibą gminy jest miejscowość Widuchowa – (położenie geograficzne N 53°07' E 14°22'), która liczy 1377 mieszkańców. Ogółem liczba mieszkańców zamieszkujących gminę Widuchowa wynosi 5542 (stan na koniec roku 2009). Do najważniejszych szlaków komunikacyjnych przechodzących przez teren gminy należą: droga krajowa nr 31, droga wojewódzka nr 122 oraz zelektryfikowana linia kolei normalnotorowej relacji Kostrzyn – Szczecin. Zgodnie z podziałem Polski na mezoregiony fizycznogeograficzne wg Kondrackiego obszar gminy leży w zasięgu prowincji Niż Środkoeuropejski i podprowincji Północno – Bałtyckie. Teren gminy leży w granicach makroregionu Północno – Bałtyckie oraz makroregionu Pojezierze Zachodniopomorskie. W skład pierwszego makroregionu wchodzi część mezoregionu Doliny Dolnej Odry oraz niewielki skrawek Równiny Wełtyńskiej, natomiast w skład drugiego makroregionu wchodzi północno – zachodnia część Pojezierza Myśliborskiego.



**Lubicz** – duża wieś sołecka położona jest w południowo – wschodniej części gminy Widuchowa, przy drodze powiatowej relacji – Widuchowa – Lubanowo. Miejscowość posiada bardzo ciekawe elementy



architektury agrarnej z zachowanymi przykładami budownictwa ceglanego i ryglowego. O minionej świetności miejscowości świadczy zachowany dwór oraz park dworski.

Lubicz znajduje się w odległości 7 km od Widuchowej (stolica gminy), 23 km od Gryfina (stolica powiatu), 50 km od Szczecina (stolica województwa), 32 km do Pyrzyc, 194 km do Koszalina, 85 km do Gorzowa Wielkopolskiego,

219 km od Poznania, 532 km od Warszawy.

Współrzędne geograficzne wsi Lubicz wg GPS wynoszą 53.12474°N, 14.47934°E

## 2.2. Historia i teraźniejszość

**Lubicz** - ponad sto lat temu H. Gloede badając na polach obok miejscowości pozostałe odkrytki archeologiczne doszedł do wniosku, że istniały tu już jakieś ślady życia plemion w czasach prehistorycznych. Wiązano je z legendarnymi przekazami o zaginionym mieście przy jez. Lubicz na pograniczu z polami Widuchowej. Ma to swoje uzasadnienie, gdyż w przeszłości Lubicz był miasteczkiem. Wieś istniała już w XIII wieku, skoro posiadała kościół z końca tego wieku.

Pierwsze pisane źródła historyczne pojawiają się w 1312 r., kiedy to jeden z ołtarzy w kościele św. Maurycego w Pyrzycach otrzymał 10 łanów w Babinku "koło Lubicza". Nazwa miejscowości Lindow wyprowadzana jest od lip, ale obecna nazwa została utworzona od pobliskiego jeziora *Liebitz*. Od XIVw. Lubicz był główną siedzibą rodu Trampe. Trampowie dzierżyli 3/4 Lubicza, reszta była lennem Pakulentów.

Do historii przeszły liczne konflikty z Dębogórą o połowy ryb, użytkowanie pól czy podział majątków. Warto dodać, że przed II wojną św. w Lubiczu funkcjonowały: USC, piekarnia, restauracja, szkoła. Centralną budowlą miejscowości jest kościół parafialny pw. św. Judy Tadeusza. Wzniesiono go w XIII w. z kostki granitowej jako salowy, na rzucie wydłużonego prostokąta, bez wyodrębnionego chóru. Od zachodu znajduje się masywna wieża o szerokości nawy. Otwory okienne są wysmukłe, ostrołukowe, natomiast portale: główny zachodni i boczne od południa i północy są także ostrołukowe z uskokami. Wokół budowli dołem przebiega profilowany cokół.



Kościół został zrujnowany po 1945 r. i odbudowany w latach 1974 - 76. Wnętrze kościoła jest całkowicie nowoczesne a uwagę przykuwa współczesna polichromia ukazująca 12 Apostołów ze szczególnym uwzględnieniem patrona - św. J. Tadeusza.

Poza kościołem w Lubiczu warto dostrzec Dwór z przełomu XVIII/XIX w.- obecnie siedzibę prywatnego dzierżawcy, folwark - najbardziej okazały w ok. Widuchowej z zachowaną w większości zabudową murowaną i ryglową. Na uwagę zasługuje także park dworski z przełomu XVIII/XIX w. z topolą kanadyjską o obw. 570 cm.

Obiekty wpisane do rejestru zabytków we wsi Lubicz:

obiekt	nr rejestru	data wpisania do rejestru	nr decyzji
kościół św. Judy Tadeusza	130	1956-08-29	Kl.V.-0/129/56

*źródło: Rejestr Zabytków Województwa Zachodniopomorskiego*

**Ważnymi obiektami istniejącymi dziś na terenie miejscowości Lubicz są:**

- a) Kościół św. Judy Tadeusza
- b) Plac zabaw
- c) Przystanek autobusowy
- d) Świetlica wiejska
- e) Boisko trawiaste
- f) Dwór oraz park podworski
- g) Zabudowa folwarczna

Zestawienie wartości kulturowych miejscowości Lubicz prezentuje poniższa tabela:

obiekt	miejscowość Lubicz
kościół	Tak
kaplica	Nie
pałac, dwór, ew. ruiny	Tak
zabudowa przemysłowa	Nie
zabudowa komunalna	Tak
zabudowa gospodarcza	Tak
parki	Tak
pomniki przyrody	Nie
cmentarz	Tak
stanowiska archeologiczne	Tak
mury	Tak
obiekty wpisane lub planowane do wpisu do rejestru zabytków	Tak

*źródło: opracowanie własne*



## 2.3. Określenie przestrzennej struktury miejscowości

### a) Dominanta przestrzenna

Kościół w Lubiczu wzniesiono już w XIII w z kostki granitowej jako salowy, na rzucie wydłużonego prostokąta, bez wyodrębnionego chóru. Podczas II wojny światowej, w 1945 r. świątynia została



zniszczona. Odbudowano ją dopiero kilkadziesiąt lat po wojnie (1974-1976). Zabytek posiada masywną wieżę od strony zachodniej. We wnętrzu nie zachowały się do naszych czasów pierwotne elementy wyposażenia. Wystrój jest w całości współczesny, łącznie z polichromią przedstawiającą dwunastu Apostołów. Kościół parafialny pw. Św Judy Tadeusza jest

obiektem zabytkowym, figurującym w rejestrze zabytków pod numerem 130. Świątynia znajduje się w centralnej części wsi. Masywna wieża sprawia, że kościół jest widoczny z odległości wielu kilometrów, górując nad okolicą. Efekt dominacji jest potęgowany przez wysoki, kamienny mur okalający teren świątyni.

### a) Otwarte przestrzenie wspólne

Na terenie miejscowości Lubicz nie istnieje rynek czy deptak. Jednak za przestrzeń wspólną może lokalnie uchodzić wnętrze muru okalającego średniowieczny, zabytkowy kościół. Pod wezwaniem świętego Judy Tadeusza. Do dyspozycji mieszkańców pozostaje także, teren boiska trawiastego oraz plac zabaw. W zakres otwartych terenów wspólnych wchodzi także teren parku podworskiego, który dysponuje wieloma ciekawymi przykładami flory. Na terenie parku naturalistyczne z przełomu XVIII/XIX w. przykuwa uwagę topola kanadyjska o obwodzie 570 cm.

### b) Elementy charakterystyczne dla danej miejscowości.

- Kościół pod wezwaniem św. Judy Tadeusza

Na terenie wsi Lubicz znajduje się bardzo interesujący kościół, wzniesiony w XIII z kostki granitowej. Kościół posiada wyremontowany dach, kryty czerwoną dachówką ceramiczną.

- Dwór z Dwór z przełomu XVIII/XIX w.

Obecnie to siedziba prywatnego dzierżawcy. W pobliżu dworu znajduje się folwark uznawany za jeden z najlepiej zachowanych i najbardziej okazałych w okolicy Widuchowej z zachowaną w większości zabudową murowaną i ryglową.



### 3. Inwentaryzacja zasobów służących odnowie miejscowości

#### 3.1. Inwentaryzacja zasobów społecznych

##### 3.1.1. Ludność

Lubicz to średniej wielkości wieś sołecka położona w Gminie Widuchowa, przy drodze powiatowej relacji – Widuchowa – Lubanowo. Na podstawie danych pochodzących z ewidencji ludności Urzędu Gminy Widuchowa, w 2010 roku miejscowa populacja liczy 592 osoby, natomiast wg stanu na dzień 31.12.2009r. miejscowość zamieszkiwało 593 mieszkańców.

Tabela przedstawia zmiany demograficzne w miejscowości Lubicz w ciągu ostatnich 5 latach.

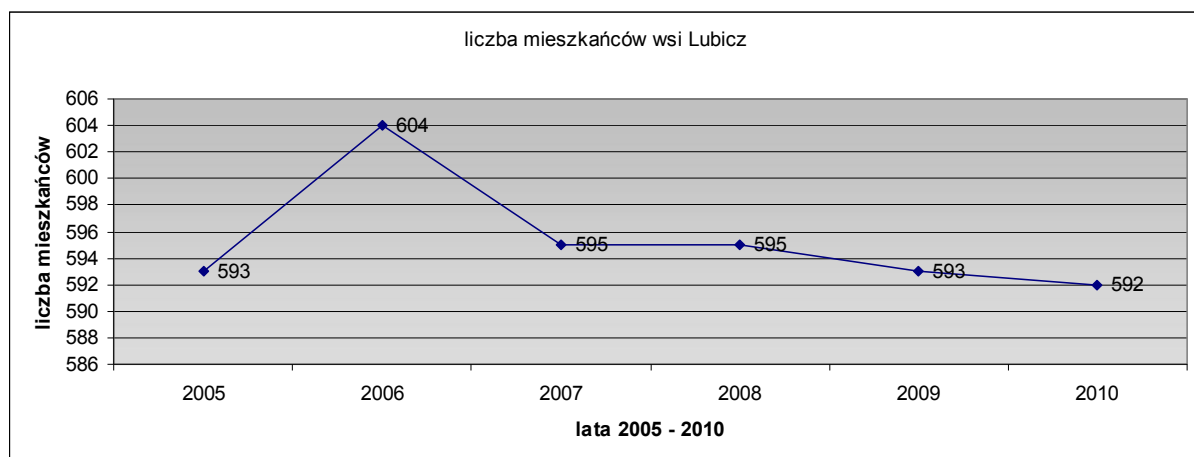
lata	2005	2006	2007	2008	2009	2010
liczba ludności	569	604	595	595	593	592

*źródło danych: dane z Urzędu Gminy Widuchowa*

Spoleczność ta charakteryzuje się wysokim zróżnicowaniem wiekowym. Także struktura zawodowa nie jest jednorodna. Wynika to z jednej strony z rolniczego charakteru miejscowości, o którym decyduje starsza część społeczeństwa, z drugiej strony zaś młodszy rezygnują z pracy na roli na rzecz innych form zatrudnienia, które uzyskują w okolicznych zakładach pracy oraz prywatnych firmach, ze szczególnym uwzględnieniem miasta Gryfino i Szczecin. Nie bez znaczenia również w tej kwestii jest masowa emigracja za pracą za granicę, czemu również sprzyja bliskość granicy z Niemcami.

Źródłem utrzymania mieszkańców Lubicz jest praca w rolnictwie, w sferze produkcyjno- usługowej, renty, zasiłki dla bezrobotnych, zasiłki pomocy społecznej. Dane liczbowe wskazują wzrost ludności wsi w latach minionych. Należy dodać, że umownie po 1989 roku demografia jest zawsze obciążona ryzykiem popełnienia relatywnie dużego błędu. Przyczyną jest zaniedbywanie obowiązku meldunkowego wynikającego z „Ustawy o ewidencji ludności i dowodach osobistych”.

W przypadku wsi Lubicz zmiany nierejestrowane mają prawdopodobnie charakter czasowy, nierzutujący na obraz demografii trwałej. Tabela przedstawia wzrost ludności wsi Lubicz w latach 2005 – 2010.



*źródło danych: dane z Urzędu Gminy Widuchowa*



Dodatkowo założyć należy nierejestrowane migracje młodzieży do większych ośrodków, spowodowane edukacją oraz poszukiwaniem szans na rozwój zawodowy. W przeciwieństwie do migracji zarobkowej pojedynczych członków rodzin, która ma charakter z reguły czasowy, migracje młodzieży zwykle mają charakter ostateczny.

Głównym źródłem utrzymania mieszkańców wsi Lubicz jest praca w sektorze rolnym, drugoplanowym źródłem utrzymania jest sektor produkcyjno – usługowy, emerytury, renty, zasiłki dla bezrobotnych, zasiłki pomocy społecznej.

**Na terenie Gminy Widuchowa wskaźnik bezrobocia kształtuje się na poziomie 11,7 % i jest o 1,1 % wyższy niż średnia w Powiecie Gryfińskim.**

Zestawienie osób bezrobotnych na tle Powiatu Gryfińskiego. Stan na miesiąc grudzień 2010r.:

bezrobotni wg gmin					
Miasto / Gmina	ogółem		zamieszkali na wsi		wskaźnik bezrobocia
	Razem	kobiety	razem	kobiety	
G Banie	491	262	491	262	11,8%
G Stare Czarnowo	193	112	193	112	7,6%
<b>G Widuchowa</b>	<b>421</b>	<b>232</b>	<b>421</b>	<b>232</b>	<b>11,7%</b>
MG Cedynia	406	196	261	131	14,4%
MG Chojna	1247	654	734	384	13,5%
MG Gryfino	1640	865	653	381	7,7%
MG Mieszkowice	543	282	293	160	11,5%
MG Moryń	383	193	278	147	13,2%
MG Trzcińsko Zdrój	481	242	286	160	13,8%
Powiat Gryfiński	5805	3038	3610	1969	10,6%

*źródło: dane z Wojewódzkiego Urzędu Pracy w Szczecinie*

### 3.1.2 Szkolnictwo

Ustawa o systemie oświaty nałożyła na gminy obowiązek prowadzenia przedszkoli, klas zerowych oraz szkół podstawowych i gimnazjum. Obowiązek ten gmina realizuje jako zadanie własne o charakterze obligatoryjnym wynikającym z ustawy o samorządzie gminnym. Na terenie Gminy Widuchowa położone są 3 placówki oświatowe: 1 przedszkole (Widuchowa) , 1 szkoła podstawowa (Krzywini) oraz Zespół Szkół w Widuchowej przy ul. Barnima III/1, w którym mieści się Szkoła Podstawowa i Gimnazjum Publiczne. W chwili obecnej ok. 170 dzieci w wieku szkolnym uczęszcza do Szkoły Podstawowej w Krzywini, zaś do Zespołu Szkół uczęszcza ponad 506. Większość uczniów ze szkół podstawowych





i Zespołu Szkół jest dowożona autobusem do szkół. Przy SP Krzywina prowadzony jest oddział przedszkolny dla dzieci w wieku 5-6 letnich.

Na terenie wsi Lubicz nie istnieje żadna placówka oświatowa. Dzieci z tej miejscowości dowożone są do Szkół umiejscowionych w Widuchowej bądź Krzywiniu.

### 3.1.3 Obsługa ludności

W Lubiczu brak jest dobrze rozwiniętej obsługi mieszkańców. Dla spełnienia potrzeb ludności różnego rodzaju instytucje publiczne działają w pobliskiej Widuchowej. Odległość wsi od siedziby gminy, służb bezpieczeństwa, urzędu pocztowego, apteki, gimnazjum, podstawowej opieki zdrowotnej, szkoły



podstawowej wynosi 7 km. Na terenie miejscowości istnieje, świetlica wiejska, kościół i punkty handlowe. W gminie Widuchowa funkcjonują dwie przychodnie rodzinne w Widuchowej i Krzywiniu, są oddziałami Niepublicznego Zakładu Opieki Zdrowotnej Przychodni Rodzinnej w Mieszkowicach. To właśnie z usług przychodni w Widuchowej korzystają mieszkańcy wsi Lubicz. Chcąc skorzystać ze

specjalistycznej opieki medycznej mieszkańcy muszą dojeżdżać do Gryfina lub Szczecina.



Lubicz jest wsią sołeczką. W Lubiczu funkcjonuje także Rada Sołeczka. Mieszkańcy wsi w sprawach administracyjnych wg właściwości miejscowej kierują się do Urzędu Gminy w Widuchowej. Urząd Wójta Gminy sprawuje obecnie Pan Michał Lidwin.

Większość placówek kulturalnych koncentruje się we wsi Widuchowa. Na pozostałych obszarach wiejskich oferta ta

jest niewystarczająca. Panuje powszechne odczucie, że w okresie ostatnich lat zmalał poziom uczestnictwa społeczności gminy w życiu kulturalnym. Należy wziąć pod uwagę fakt, że zmienił się model uczestnictwa w kulturze. Dlatego też priorytetem w dziedzinie kultury powinno być z jednej strony wykorzystanie potencjału kulturalnego Gminy dla jej promocji wewnątrz, a z drugiej strony wykorzystanie potencjału kulturalnego Gminy dla jej promocji na zewnątrz, poprzez wzmocnienie istniejących i pobudzenie nowych potrzeb kulturalnych wśród jego mieszkańców.



Na terenie miejscowości Lubicz istnieje **światlica wiejska**, wyremontowana nakładem środków finansowych pochodzących z budżetu Gminy Widuchowa. Obecnie wymaga ona nakładów związanych z ogrodzeniem obiektu i jej wyposażeniem, służącym właściwej pracy placówki. W ramach codziennej działalności prowadzonej przez gminę znajdują się następujące imprezy o charakterze stałym: Jarmark Widuchowski, Święto Kapusty, Dożynki Gminne, Dni Integracji Osób Niepełnosprawnych, Ekojarmark, Festiwal Zuzia i Piosenki Angielskiej, uroczyste spotkanie Emerytów, Rencistów i Inwalidów w Widuchowej, Dzień Babci i Dziadka, Ferie z piosenką, kilka imprez lokalnych; np. spotkania wigilijne, Dzień Matki, wyjazdy autokarowe, rowerowe, zajęcia w okresie wakacyjnym, Dzień Niepodległości, Krzywińska Liga Biegów Przelajowych.

Gminna Biblioteka Publiczna w Widuchowej od września 2000 roku działa w Zespole Szkół w Widuchowej i jest placówką skomputeryzowaną. Biblioteka nie jest jednak powiązana ze szkołą posiada odrębny budżet. Od 01 stycznia 2006r. biblioteka jest Instytucją Kultury.

W Lubiczu nie działa żaden klub sportowy, jednakże na terenie wsi znajduje się boisko trawiaste.

### 3.2 Inwentaryzacja zasobów technicznych

W skład infrastruktury technicznej gminy wchodzi wszelkiego rodzaju sieci, uzbrojenia terenu tworzące funkcjonalną, spójną całość. Istotnym czynnikiem jest również stan układu komunikacyjnego w układzie urbanistycznym. Lubicz jest miejscowością o przeważającej funkcji rolniczej. Niemal cały areal pokrywają użytki rolne składające się z upraw polowych, łąk i pastwisk.. Funkcja usługowa oraz produkcyjna pełni wyłącznie rolę subsydiarną.

Struktura gospodarstw rolnych we wsi Lubicz, stan na 2010 rok:

Powierzchnia	liczba gospodarstw rolnych
od 1 do 2 ha	7
2 – 5 ha	4
5 – 7 ha	-
7 – 10 ha	-
10 – 15 ha	1
powyżej 15	-
<b>Razem</b>	<b>12</b>

Źródło: Urząd Gminy Widuchowa

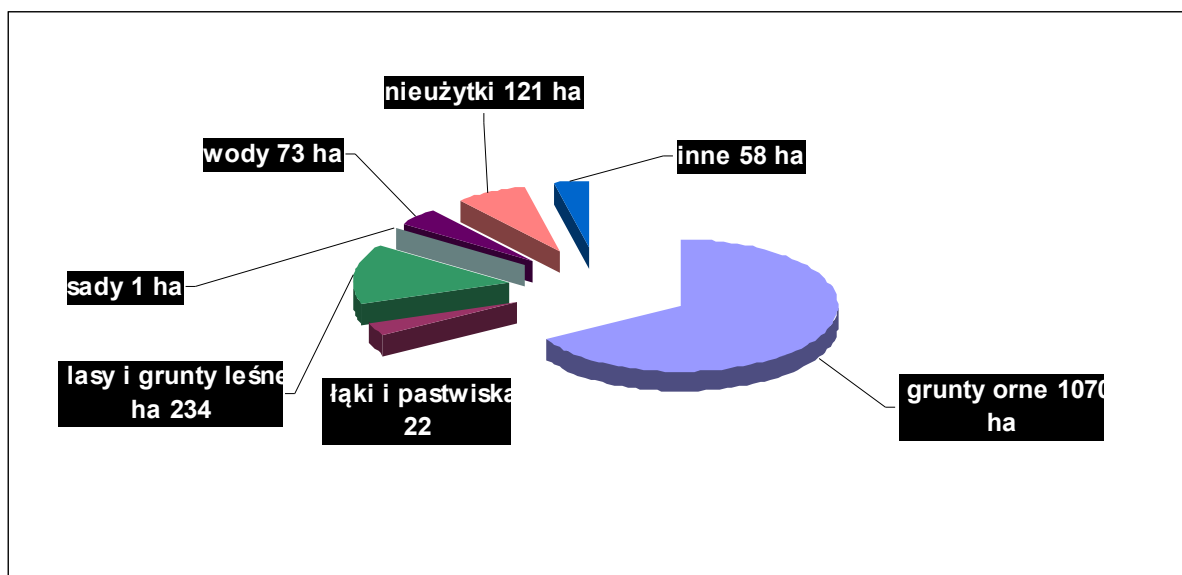
We wsi Lubicz dominują bardzo drobne gospodarstwa rolne o powierzchni od 1 do 5 ha. We wsi dominują gleby klas bonitacyjnych III b, IVa.

Miejscowość zajmuje obszar około 1614 ha, w tym

- grunty orne 1070 ha,
- sady ok. 1 ha



- łąki i pastwiska ok. 57 ha
- lasy i grunty leśne ok. 234 ha
- wody ok. 73 ha
- grunty pod zabudowaniami ok. 19 ha
- nieużytki ok. 121 ha
- i inne ok. 39.



Źródło: Urząd Gminy Widuchowa

### 3.2.1. Drogi

Gmina Widuchowa położona jest w środkowozachodniej części województwa, w bliskiej odległości od granicy państwowej z Niemcami. Powiązania z terenami województwa i kraju zapewniają drogi krajowe, wojewódzkie i powiatowe stanowiące szkielet układu drogowego, w tym: drogi krajowe- 18,58 km, drogi wojewódzkie – 19,76 km, drogi powiatowe – 40,06 km. Szkielet układu drogowego stanowią również drogi gminne o długości 32,469 km. Stan dróg powiatowych i gminnych jest niezadowolający – zniszczona nawierzchnia tych dróg, brak utwardzenia i źle utrzymane pobocza powodują ich okresową nieprzejezdną.

Położenie w stosunku do tras komunikacyjnych miejscowości Lubicz, przy drodze powiatowej relacji – Widuchowa – Lubanowo.

Połączenia komunikacyjne zapewnia PKS. Odległość drogowa do ośrodka gminnego wynosi 7 km.

### 3.2.2 Gazyfikacja

Miejscowość Lubicz korzysta wyłącznie z gazu płynnego w butlach – propan – butan. Zaopatrzenie miejscowości gminy w gaz z sieci uwarunkowane jest realizacją wojewódzkiego programu gazyfikacji.



### 3.2.3 Wodociągi i kanalizacja

Blisko 100% obszaru gminy jest zwodociągowane. Brak natomiast dostatecznej infrastruktury służącej odprowadzaniu zanieczyszczeń komunalnych. Na terenie gminy znajduje się 7 stacji uzdatniania wody w miejscowościach Widuchowa, Krzywín, Ognica, Czarnówko, Żelechowo, Bolkowice, Rynica.

Łączna długość sieci wodociągowej wynosi 57,1 km. Administratorem wodociągów jest Zakład Gospodarki Komunalnej w Widuchowej. Wodociągu zbiorowego nie posiadają wsie Kiełbice i Wilcze.

Mieszkańcy tych wsi czerpią wodę ze studni przyzagrodowych. Obecnie gmina realizuje dwie inwestycje wodociągowe dotyczące właśnie wsi Kiełbice i Wilcze o łącznej wartości przekraczającej 3 mln zł.

Zasięg obsługi gminy siecią kanalizacyjną jest znacznie niższy od obsługi siecią wodociągową i wynosi zaledwie około 20 % w stosunku do potrzeb (około 11 km na terenie całej gminy). W Lubiczu brak jest systemu kanalizacyjnego. Ścieki gromadzone są w zbiornikach bezodpływowych – szambach. Wiele gospodarstw ma nieuporządkowaną gospodarkę ściekową. Ścieki nie oczyszczone wywożone są bezpośrednio na pola lub zrucane bezpośrednio do gruntu lub okolicznych rowów.

### 3.2.4 Gospodarka odpadami

System gospodarki odpadami komunalnymi ograniczony jest do zbierania odpadów komunalnych gromadzonych selektywnie i nieselektywnie. Odpady zbierane nieselektywnie kierowane są do unieszkodliwienia na składowiskach odpadów, zaś odpady zbierane selektywnie przekazywane do odzysku i recyklingu poza teren gminy. Zadania z zakresu zbierania odpadów komunalnych realizowane są przez Zakład Gospodarki Komunalnej w Widuchowej posiadający stosowne zezwolenie. Zbieranie odpadów komunalnych gromadzonych nieselektywnie prowadzone jest metodą „odbioru bezpośredniego” oraz metodą „donoszenia”. Firma „JUMAR” i Zakład Gospodarki Komunalnej obsługują łącznie ok. 95% mieszkańców gminy.

Po zamknięciu wysypiska w Dębogórze śmieci (także ze wsi Lubicz) wywożone są na składowisko odpadów w miejscowości Gryfino Wschód gdzie są unieszkodliwiane. Odpady komunalne zbiera również przedsiębiorstwo JUMAR, który zabiera odpady selektywne (szkło i PET).

### 3.2.5 Telefonizacja i Internet

Gmina obsługiwana jest przez 3 centrale telefoniczne, zlokalizowane w Widuchowej, Krzywín i Żelechowie. W ostatnich latach położono linie światłowodową od Gryfina do Nawodnej. Jej trasa przebiega południkowo przez teren gminy Widuchowa i obejmuje Dębogórę, Widuchową, Krzywín, Rynicę i Lubicz. Inwestycja ta umożliwi swobodny dostęp do Internetu. Na terenie gminy znajduje się również 7 stacji telefonii komórkowej GSM: Plus, Era oraz Orange.



### 3.2.6 Ciepłownictwo i energetyka

Na obszarze gminy nie funkcjonuje sieć ciepłownicza, dominuje system lokalnych źródeł ciepła ogrzewających obiekty, w które są wbudowane lub ogrzewające obiekty sąsiadujące. Do ogrzewania stosuje się zarówno paliwa stałe, jak i płynne. Nie przewiduje się realizacji systemów ciepłowniczych zdalaczynnych, obejmujących całość lub część miejscowości. Przyjmuje się ogrzewanie urządzeniami lokalnymi wbudowanymi; zasilającymi w zasadzie obiekty leżące na jednej posesji. Ewentualne wspólne źródła ciepła mogą obejmować kilka posesji sąsiadujących. Rodzaj ogrzewania zależy od relacji kosztów pomiędzy różnymi nośnikami energii. Należy zapewnić przestrzenne możliwości korzystania z każdego rodzaju paliwa [paliwa stałe, oleje opałowe, gaz ziemny, gaz płynny, energia elektryczna, biogaz], według decyzji odbiorców opartych o własne kalkulacje ekonomiczne. Należy preferować stosowanie paliw niskozasiarczonych, korzystanie ze źródeł niekonwencjonalnych, ekologicznych oraz odchodzenie od stosowania paliw stałych.

W gminie Widuchowa zapotrzebowanie na energię ciepłą w około 80% pokrywane jest z palenisk indywidualnych i w około 20% z kotłowni lokalnych. Funkcjonujące kotłownie są w głównej mierze opalane węglem, koksem i miałem węglowym. Na terenie gminy znajduje się 11 lokalnych ciepłowni dostarczających energię do indywidualnych odbiorców, głównie na terenie miejscowości Widuchowa. Jak dotąd w strukturze użytkowania paliw energetycznych na terenie gminy, gaz ziemny pełni rolę pomniejsza, jednak jego wykorzystanie wydaje się być przyszłościowe i powinno być promowane jako przyjazne środowisku. Jednym z czynników warunkujących mały udział gazu, jest jego mała dostępność, spowodowana brakiem sieci gazowniczej na terenie gminy i konieczność korzystania z uciążliwych butli gazowych. Obecnie 1376 gospodarstw domowych korzysta z takiego rozwiązania.

Co stanowi 80% ogółu gospodarstw domowych w gminie. Do gospodarstw tych należą również mieszkańcy wsi Lubicz

Gmina Widuchowa zasilana jest z wojewódzkiego systemu sieci 110 kV, poprzez stacje rozrządową 110/15 kV o mocy 2x16 MVA w Lubiczynie. Linia przebiega przez środek gminy w kierunku północ – południe. Energia dostarczana jest do odbiorców lokalnych napowietrzna linia o mocy 15 kV. Ma ona układ promienisty z początkiem w Lubiczynie. Układ sieci przedstawia się następująco:

- Lubiczyn – Widuchowa – Marwice – Dębogóra;
- Lubiczyn – Krzywín – Rynica – Ognica;
- Lubiczyn – Krzywín – Kłodowo – Żarczyn – Kiełbice – Żelechowo;
- Lubiczyn – Lubicz – Czarnówko – Pacholęta.

Na terenie gminy funkcjonują ponadto 62 stacje transformatorowe.

Z szacunków wynika, że istniejąca sieć energetyczna w pełni pokrywa zapotrzebowanie na energię ze strony gospodarki komunalnej, zakładów produkcyjnych i gospodarstw indywidualnych. Linie



przesyłowe energii elektrycznej stanowią najbardziej widoczny element infrastruktury technicznej na terenie gminy, często w sposób rażąco zaburzają harmonie wiejskiego krajobrazu. Szczególnie widoczne są te linie, które zostały niewłaściwie wkomponowane w lokalne układy, stanowiąc przykład nieprawidłowej polityki planowania przestrzennego. Miejscowość Lubicz zasilana jest linią energetyczną napowietrzną o mocy 15 kV.

#### 4. Ocena mocnych i słabych stron miejscowości, w której będzie realizowana operacja

SILNE STRONY	BRAKI, PROBLEMY
istnienie świetlicy wiejskiej i placu zabaw	bezrobocie
walory krajobrazu przyrodniczego	zły stan dróg wewnętrznych – słaba jakość dróg gminnych
zabudowa zagrodowa i jednorodzinna stwarzająca warunki do rozwoju agroturystyki	brak sieci gazowej
rozwinięta sieć wodociągowa	brak aktualnego planu zagospodarowania przestrzennego
dobrze rozwinięta sieć telefoniczna	niski standard życia mieszkańców
brak przemysłu	brak zakładów pracy
występowanie obiektów dziedzictwa kulturowego i zabytków	słabo rozwinięta infrastruktura techniczna (brak kanalizacji)
	tradycyjne rolnictwo z rozdrobnionymi gospodarstwami
	niski poziom wykształcenia mieszkańców
	brak perspektyw dla młodzieży

SZANSE	ZAGROŻENIA
możliwość kształcenia się i poszerzania horyzontów myślowych	bieda
dostęp do literatury	duże wydatki na wyjazdy do innych miejscowości w celu korzystania z usług kulturalnych i zdrowotnych
organizacja imprez kulturalnych, promocja miejscowości	negatywna ocena miejscowości i zły wygląd
dopłaty bezpośrednie dla rolnictwa	emigracja ludzi młodych
rozrywka dla dzieci, bezpieczne miejsce do zabawy, możliwość wypoczynku, spędzenia wolnego czasu	wzrost zagrożeń patologią społeczną
szybki, wygodny dostęp do informacji, wiedzy, sposób spędzania wolnego czasu	
szkolenia i dostęp do informacji	
możliwość rozwoju w danej dyscyplinie sportowej, zdrowa rywalizacja	
komfort, higiena, lepsze warunki sanitarne	
ożywienie gospodarcze dzięki modernizacji	



głównych ciągów komunikacyjnych	
poprawa estetyki miejscowości	
korzystanie ze środków unijnych	
warunki do powstawania gospodarstw agroturystycznych	
planowane zagospodarowanie przemysłowe terenów po jednostce wojskowej	

## 5. Opis i charakterystyka obszarów o szczególnym znaczeniu dla zaspokojenia potrzeb mieszkańców, sprzyjających nawiązywaniu kontaktów społecznych, ze względu na ich położenie oraz cechy funkcjonalno – przestrzenne

W miejscowości Lubicz można wyróżnić kilka obszarów o szczególnym znaczeniu dla zaspokojenia potrzeb mieszkańców, sprzyjających nawiązywaniu kontaktów społecznych, ze względu na położenie oraz cechy funkcjonalno-przestrzenne.

Należą do nich:

### 1) Budynek świetlicy

Obecnie świetlica jest obiektem zmodernizowanym, ulokowanym w centralnym miejscu w miejscowości. Remont został wykonany nakładem środków własnych. Obiekt ten wykorzystywany jest do prowadzenia różnego rodzaju spotkań, konferencji oraz szkoleń dla miejscowej ludności. Aby podnieść komfort użytkowania obiektu, konieczne jest zakupienie niezbędnego sprzętu i wyposażenia pomocnego przy rozwijaniu działalności placówki oraz jego ogrodzenie dla podniesienia bezpieczeństwa jej użytkowników.

### 2) Teren przykościelny

Jest kolejnym obszarem o szczególnym znaczeniu dla zaspokojenia potrzeb mieszkańców. To tutaj najczęściej spotykają się mieszkańcy i po mszy Świętej i dyskutują o przyszłości swojej miejscowości.

## 6. Wizja rozwoju wsi Lubicz – cel nadrzędny

- ✓ **Poprawa standardu życia mieszkańców poprzez stymulację rozwoju gospodarczego, w oparciu o dynamiczny rozwój Gminy Widuchowa.**
- ✓ **Zdobycie konkurencyjnej pozycji w regionie w zakresie rozwoju rekreacji przy wykorzystaniu posiadanych walorów kulturowych i klimatycznych**
- ✓ **Poprawa standardu życia poprzez podstawowe inwestycje infrastrukturalne, poprawiające bezpieczeństwo oraz stymulujące mieszkańców i turystów do różnych form aktywności.**



## Działania marketingowe i promocyjne

- ✓ stymulacja w zakresie wspierania aktywności fizycznej, w tym promocja gry w piłkę nożną i siatkową,
- ✓ współpraca z instytucjami gminnymi zajmującymi się sportem i marketingiem,
- ✓ promocja wsi w czasie organizowania imprez sportowych i kulturalnych, w tym festynów,
- ✓ kreowanie okolic pofolwarcznych oraz zabytkowego kościoła jak szczególnych atrakcji turystycznych,
- ✓ wsparcie dla pracy świetlicy wiejskiej.

## 7. Arkusz planowania długoterminowego

### 7.1. Poprawa wizerunku centrum miejscowości

Cel ten będzie realizowany poprzez:

- ✓ opracowanie i wdrożenie programów zachęcających do dbałości o estetykę w miejscowości Lubicz, między innymi poprzez uczestnictwo w programach finansowanych ze środków unijnych, organizowane konkursy,
- ✓ działania na rzecz poprawy estetyki miejscowości i terenów wzdłuż najważniejszych obiektów, w tym zabytkowego kościoła, placu zabaw, świetlicy wiejskiej,
- ✓ działania na rzecz powstania małej architektury (kosze na śmieci, ławeczki, oświetlenie, nasadzenia, ogrodzenie itp. ).

### 7.2. Rozwój infrastruktury na terenie miejscowości

Wskazane cele będą realizowane poprzez wsparcie następujących zagadnień:

1. poprawa warunków życia poprzez:

- poprawę stanu dróg gminnych,
- podjęcie współpracy pomiędzy gminą i powiatem w celu pozyskania środków zewnętrznych na infrastrukturę drogową,
- modernizacja dróg wewnętrznych do wyższego standardu,
- instalacja dodatkowego oświetlenia ulicznego,

2. poprawę warunków świadczenia usług rekreacyjnych i kulturalnych poprzez:

- doposażenie świetlicy wiejskiej,
- ogrodzenie świetlicy wiejskiej
- budowę boiska do piłki nożnej,
- zagospodarowanie terenów zieleni publicznej
- remont obiektów sakralnych na terenie Parafii św. Judy Tadeusza





### 7.3. Podniesienie jakości kapitału ludzkiego wśród młodzieży i dorosłych

W celu zatrzymania młodzieży, spadku bezrobocia oraz wzrostu liczby działających firm prywatnych niezbędne jest stworzenie warunków do rozwoju i kształcenia. Cel ten zostanie osiągnięty poprzez:

1. Działanie na rzecz dopasowania kwalifikacji ludności do potrzeb rynku pracy w zakresie:
  - opracowania wspólnie z Powiatowym Urzędem Pracy programu szkoleń podnoszących i zmieniających kwalifikacje w zależności od ujawniających się potrzeb na rynku pracy i próby pozyskania na to środków z Programu Operacyjnego Kapitał Ludzki czy Leader.
2. Wspieranie działań na rzecz poprawy jakości oświaty w zakresie:
  - budowy obiektów sportowych ,
  - doposażenia i ogrodzenia świetlicy wiejskiej,
  - utworzenie w świetlicy sali komputerowej itp.

### 7.4. Rozwój zaplecza sportowego w celu rozwoju sportu na poziomie lokalnym i regionalnym

Baza sportowa w każdej miejscowości jest nieodzownym elementem funkcjonowania każdej społeczności. Dlatego też przedstawiciele miejscowości Lubicz postawili na:

- ✓ promowanie i rozwijanie wśród młodzieży i dorosłych dyscyplin sportowych takich jak: piłka siatkowa, piłka nożna i inne,
- ✓ budowę, modernizację i rozbudowę obiektów,
- ✓ organizowanie rozgrywek o zasięgu gminnym i powiatowym,
- ✓ wsparcie celem utworzenia lokalnego klubu sportowego.

## 8. Arkusz planowania krótkoterminowego

W czasie zebrania wiejskiego mieszkańcy miejscowości zgłosili do dyskusji wiele pilnych i koniecznych inwestycji, które ułatwiłyby im codzienne funkcjonowanie. Inwestycje te zostały przedstawione poniżej, jako tematy, które w miarę posiadanych środków i wsparcia pozabudżetowego będą realizowane.

Należą do nich:

lp.	nazwa inwestycji	
1	Ogrodzenie świetlic wiejskich i placu zabaw w miejscowościach: Lubicz, Ognica, Marwice i Dębogóra a także zakup wyposażenia dla tych świetlic	2010-2017
2	Remont obiektów sakralnych na terenie Parafii Świętego Judy Tadeusza w Lubiczu	
3	Remont drogi gminnej do tzw. Spalonki	
4	Budowa boiska do piłki nożnej w miejscowości	

*źródło: dane z konsultacji społecznych*



## 9. Opis planowanych zadań inwestycyjnych i przedsięwzięć aktywizujących społeczność lokalną w okresie, co najmniej 7 lat od przyjęcia Planu Odnowy Miejscowości, w kolejności wynikających z przyjętych priorytetów rozwoju miejscowości, z podaniem szacunkowych kosztów ich realizacji

Położenie miejscowości oraz jej rolniczy charakter sprawiają, że raczej niemożliwy jest rozwój w kierunku stricte industrialnym. Po dokonaniu analizy zasobów miejscowości można dojść do wniosku, że wieś zachowa swój rolniczy charakter, przy stopniowym umacnianiu się sektora usług, w tym usług turystycznych. Konieczne są jednak inwestycje, które poprawią jakość życia mieszkańców.

Drugi zakres niezbędnych inwestycji tworzą inwestycje poprawiające infrastrukturę kulturalną, sportową i rekreacyjną. Pozwoli to na zaspokojenie potrzeb mieszkańców oraz potencjalnych turystów w zakresie zagospodarowania czasu po zakończeniu dnia pracy zawodowej, bądź w przypadku dzieci i młodzieży w czasie wolnym od zajęć szkolnych.

W celu realizacji powyższych założeń należałoby podjąć następujące działania:

- Przygotować koncepcję rozwoju miejscowości i omówić ją z mieszkańcami.
- Przygotować dokumentację projektowo – aplikacyjną i składać wnioski do różnych funduszy, także unijnych.
- Przeprowadzić wskazane inwestycje – m.in. doposażyć świetlicę i ją ogrodzić, wybudować kanalizację czy też wyremontować drogi gminne przebiegające przez miejscowość.
- Wybudować boisko sportowe do piłki nożnej i dać tym samym „zielone światło” dla rozwoju organizacji społeczno – sportowych.

***Poniżej przedstawiono zestawienie inwestycji, które Gmina, instytucje kultury, organizacje pozarządowe składać będą w ramach różnych programów unijnych, bądź pozabudżetowych.***

**Zestawienie ogólne planowanych zadań, kosztów i czasu ich realizacji:**

LP.	CHARAKTER ZADANIA	SZACUNKOWA WARTOŚĆ	ROK REALIZACJI
1	Ogrodzenie świetlic wiejskich i placu zabaw w miejscowościach: Lubicz, Ognica, Marwice i Dębogóra a także zakup wyposażenia dla tych świetlic	315 971,12 zł.	2010-2011
2	Remont obiektów sakralnych na terenie Parafii Świętego Judy Tadeusza w Lubiczu	500 000,00 zł.	2010 -2011
3	Remont drogi gminnej do tzw. Spalonki	200 000,00 zł.	2011 -2013
4	Budowa boiska do piłki nożnej w miejscowości	150 000,00 zł.	2012 -2017

*źródło: Urząd Gminy Widuchowa*



W zależności od przygotowanej dokumentacji technicznej i kosztorysowej Gmina Widuchowa będzie starała się o pozyskanie dofinansowania ze środków zewnętrznych – Programu Rozwoju Obszarów Wiejskich, Regionalnego Programu Operacyjnego Województwa Zachodniopomorskiego lub innych możliwych. Wartość dofinansowania uzależniona będzie od szczegółowych kryteriów programowych.

### **Projekt nr 1 na lata 2010-2011**

Zadaniem priorytetowym nr 1, przewidzianym do realizacji w ramach Programu Rozwoju Obszarów Wiejskich jest:

#### **Nazwa:**

**„Ogrodzenie świetlic wiejskich i placu zabaw w miejscowościach: Lubicz, Ognica, Marwice i Dębogóra a także zakup wyposażenia dla tych świetlic”.**

Na terenie miejscowości Lubicz inwestycja zostanie zrealizowana na działce nr 262/37, obręb ewidencyjny Lubicz

#### **Cel:**

Poprawa warunków świadczenia usług kulturalnych we wsiach Lubicz, Ognica, Marwice i Dębogóra poprzez zakup niezbędnego wyposażenia do prowadzenia działalności kulturalnej oraz wykonanie ogrodzeń terenu świetlic i placu zabaw w w.w miejscowościach. Elementy te mają podnieść jakość świadczonych usług oraz doprowadzić do poprawy bezpieczeństwa jej użytkowników.

#### **Przeznaczenie:**

Poprawa jakości i dostępności do lepszej jakościowo infrastruktury społecznej.

Poprawa estetyki wsi

Mobilizacja lokalnej społeczności

#### **Kwota końcowa i wskazanie źródła jej pozyskania:**

Całkowity, łączny koszt realizacji zadania wynosi 315.971,12 zł., w tym dla miejscowości Lubicz przewidziano koszty zakupów w łącznej wysokości 85.926,04 zł. + koszty związane z nadzorem, aktualizacją POM-u oraz kosztorysów.

Planuje się że część środków pochodzić będzie z Programu Rozwoju Obszarów Wiejskich – działanie „Odnowa i rozwój wsi” oraz ze środków własnych Gminy Widuchowa, bądź w razie konieczności innych możliwych.

#### **Harmonogram realizacji:**

Harmonogram realizacji inwestycji to lata 2010-2011



lp.	Zakres rzeczowy inwestycji dotyczącej miejscowości Lubicz			wartość robót brutto
1.	Ogrodzenie świątlicy w Lubicz			<b>74.126,44</b>
1.1	Wykonanie ogrodzenia			74.126,44
2.	Zakup wyposażenia dla świątlicy w Lubiczu			<b>11.799,60</b>
2.1.	Lodówka zamrażarka (lodówka min. 220l, zamrażarka min. 120 l - 4 szuflady)	szt.	1	1 060,00
2.2	DVD	szt.	1	155,00
2.3	Laptop (17,3, 4 GB pamięci)	szt.	2	4 322,00
2.4	Myszka do laptopa	szt.	2	21,98
2.5	Torba na laptopa	szt.	2	158,00
2.6	Kosiarka spalinowa z koszem jeżdżąca	szt.	1	497,00
2.7	Zestaw garnków (4 szt. w zestawie)	kpl	2	176,92
2.8	Drukarka laserowa kolorowa	szt.	1	499,00
2.9	Talerze (zestawy głębokie + płytkie)	osób	80	1 090,19
2.10	Krzeseła świątlicowe	szt.	20	1 195,60
2.11	Szklanki 250 ml	szt.	80	171,20
2.12	Sztućce (kpl = łyżki + widelce + noże)	kpl	8	182,48
2.13	Wieża HIFI z odtwarzaczem płyt CD - 2 płytowym	szt.	1	610,00
2.14	Zestaw kawowy na 12 osób	szt.	2	65,64
2.15	Wieszaki stojące	szt.	2	233,04
2.16	Lustro	szt.	1	61,00
2.17	Pojemniki na ręczniki	szt.	1	44,53
2.18	Mikrofalówka	szt.	1	289,00
2.19	Czajnik bezprzewodowy	szt.	2	112,00
2.20	Termosy konferencyjne	szt.	4	173,24
2.21	Kosze na śmieci 30 l	szt.	4	97,56
2.22	Gra - stół do piłkarzyków	szt.	1	219,00
2.23	Wycieraczki wejściowe	szt.	3	76,83
2.24	Tablica korkowa 170 x 100	szt.	1	84,79
2.25	Tablica informacyjna 50 x 30 "świątlica wiejska"	szt.	1	34,16
2.26	Tace kelnerskie	szt.	2	10,24
2.27	Deski do krojenia	szt.	3	37,32
2.28	Zestaw noży (6 elementów)	szt.	1	121,88
<b>RAZEM :</b>				<b>85.926,04</b>

### Projekt nr 2 na lata 2010 -2011

#### Nazwa:

Remont obiektów sakralnych na terenie Parafii Świętego Judy Tadeusza w Lubiczu

#### Cel:

Celem planowanego projektu będzie wzrost atrakcyjności kulturowej i turystycznej miejscowości Lubicz wraz z najbliższą okolicą i miejscowościami podlegającymi powyższej Parafii. Wykonanie remontów



obiektów sakralnych pozwoli na poprawę stanu zabytków będących dziedzictwem kulturowym gminy Widuchowa i miejscowości Lubicz oraz Bolkowice, Czarnówko, Pacholęta i Babinek. Inwestycja polepszy warunki dla parafian i dla turystów odwiedzających obiekty sakralne.

**Przeznaczenie:**

Poprawa estetyki wsi

Poprawa parametrów technicznych

**Harmonogram realizacji:**

Inwestycję zaplanowano do realizacji na lata 2010 - 2011.

Szczegółowe parametry i szczegóły inwestycji znane będą po opracowaniu dokumentacji technicznej i kosztorysowej.

**Kwota końcowa i wskazanie źródła jej pozyskania:**

Inwestycję oszacowano na kwotę 500.000 zł.

Planuje się że część środków pochodzić będzie z programu PROW działanie „odnowa i rozwój wsi” lub innych możliwych. Środki stanowiące wkład własny pochodzić będą z budżetu Parafii.

**Projekt nr 3 na lata 2011-2013**

**Nazwa:**

Remont drogi gminnej do tzw. Spalonki

**Cel:**

Celem planowanego projektu będzie poprawa warunków życia mieszkańców miejscowości Lubicz poprzez remont drogi gminnej do tzw. Spalonki, poprawiając jednocześnie bezpieczeństwo jej mieszkańców i użytkowników.

**Przeznaczenie:**

Poprawa bezpieczeństwa

Poprawa komfortu jazdy

Poprawa estetyki wsi

Poprawa parametrów technicznych

**Harmonogram realizacji:**

Inwestycję zaplanowano do realizacji na lata 2011-2013.

Szczegółowe parametry i szczegóły inwestycji znane będą po opracowaniu dokumentacji technicznej i kosztorysowej.

**Kwota końcowa i wskazanie źródła jej pozyskania:**

Inwestycję oszacowano na kwotę 200.000 zł.



Planuje się że część środków pochodzić będzie z RPO WZ lub innych możliwych. Środki stanowiące wkład własny pochodzić będą z budżetu gminy.

#### **Projekt nr 4 na lata 2012 - 2017**

Zadaniem priorytetowym nr 4, przewidzianym do realizacji w ramach Programu Rozwoju Obszarów Wiejskich jest „Budowa boiska do piłki nożnej w miejscowości”.

#### **Cel przedsięwzięcia:**

Celem projektu będzie podniesienie standardu życia sportowego mieszkańców wsi Lubicz poprzez budowę boiska do piłki nożnej w miejscowości. Powstały obiekt przyczyni się do prawidłowego rozwoju fizycznego mieszkańców w/w miejscowości.

#### **Przeznaczenie:**

Obiekt przeznaczony będzie do realizacji pasji sportowych dzieci, młodzieży i dorosłych mieszkańców miejscowości.

#### **Harmonogram realizacji:**

Harmonogram realizacji inwestycji to lata 2012-2017

#### **Kwota końcowa i wskazanie źródła jej pozyskania:**

Całkowity, łączny koszt realizacji zadania oszacowano na kwotę 150 000, 00 zł.

Planuje się że część środków pochodzić będzie z będzie z Programu Rozwoju Obszarów Wiejskich – działanie „Odnowa i rozwój wsi” oraz Leader lub Regionalnego Programu Operacyjnego Województwa Zachodniopomorskiego. Środki stanowiące wkład własny pochodzić będą z budżetu gminy. Elementy dotyczące inwestycji znane będą po opracowaniu dokumentacji technicznej i kosztorysowej.

## **10. Zarządzanie**

Jednostką odpowiedzialną za realizację całego Planu Odnowy Miejscowości Lubicz jest nieformalna Grupa Odnowy Miejscowości, w skład, której weszli członkowie Rady Gminy z Panem Wójtem Michałem Lidwinem na czele oraz przedstawiciele Urzędu Gminy, członkowie Rady Sołectkiej i zgłoszeni mieszkańcy miejscowości.

## **11. Zgodność Planu Odnowy Miejscowości z dokumentami wyższego rzędu**

Zapisy zawarte w Planie Odnowy Miejscowości spełniają warunek zgodności z zapisami zawartymi w dokumentach dotyczących rozwoju Gminy „Strategią Rozwoju Gminy Widuchowa”, „Planem Rozwoju Lokalnego Gminy Widuchowa”, „Wieloletnim Planem Inwestycyjnych Gmina Widuchowa” oraz dokumentami na szczeblu powiatu i województwa oraz zapisami Narodowego Planu Rozwoju na lata 2007 - 2013. Ponadto Plan Odnowy jest zgodny z celami Programu Rozwoju Obszarów Wiejskich,



działanie – „Odnowa i rozwój wsi”, a także działaniem „Podstawowe usługi dla gospodarki i ludności wiejskiej” czy Leader realizowanej za pośrednictwem lokalnej grupy działania DIROW.

Cele i zadania określone w Planie Odnowy Miejscowości Lubicz są wewnętrznie zgodne, a ich osiągnięcie i realizacja nie powoduje negatywnych skutków dla osiągnięcia celów i realizacji zadań strategii wyższego rzędu. Niektóre z zapisanych celów i zadań mogą być realizowane przy wykorzystaniu wsparcia jednostek administracyjnych gminy i wyższego szczebla. Te ostatnie, bowiem posiadają w swoich dokumentach zapisy, których realizacja wywoła pozytywne efekty dla rozwoju miejscowości Lubicz. Taki zapis Planu pozwolił na osiągnięcie integracji polityki kształtowania rozwoju gospodarczego na szczeblu, gminnym, powiatowym i wojewódzkim.

Zatwierdzenie Nr 10  
do Protokołu Nr V/2011  
z V Sesji Rady Gminy Widuchowa  
w dniu 28 lutego 2011r.

UCHWAŁA Nr V/24/2011  
RADY GMINY WIDUCHOWA  
z dnia 28 lutego 2011 roku

w sprawie zatwierdzenia Planu Odnowy Miejscowości Marwice na lata 2010 - 2017.

Na podstawie art. 18 ust.2 pkt 6 ustawy z dnia 8 marca 1990 r. o samorządzie gminnym ( Dz. U. z 2001 r. Nr 142, poz.1591 ,z 2002 r. Nr 23 , poz.220, Nr 62 , poz.558 , Nr 113, poz.984,Nr 153,poz.1271, Nr 214,poz.1806 z 2003 r. Dz.U. Nr 80 ,poz.717 ,Dz.U. Nr 162,poz.1568, z 2004 r. Nr 102 ,poz.1055, nr 116,poz.1203 , z 2005 r. Nr 172 poz. 1441, Nr 175, poz.1457 , z 2006 r. Nr 17,poz. 128 , Nr 181,poz.1337 , z 2007 r. Nr 48,poz.327, Nr 138 , poz. 974 , Nr 173 ,poz.1218, z 2008 r. Nr 180 , poz.1111 , Nr 223 , poz. 1458 , z 2009 r. Nr 52 , poz. 420 , Nr 157, poz.1241,z 2010 r. Nr 28, poz.142 i 146, Nr 40, poz. 230, Nr 106, poz. 675) Rada Gminy Widuchowa uchwala, co następuje :

§ 1. Zatwierdza się Plan Odnowy Miejscowości Marwice na lata 2010 – 2017 przyjęty Uchwałą Nr 1 Zebrania Wiejskiego w Marwicach z dnia 16 lutego 2011 roku stanowiący załącznik do niniejszej uchwały.

§ 2. Wykonanie uchwały powierza się Wójtowi Gminy Widuchowa.

§ 3. Traci moc Uchwała Nr XIV/148/2008 Rady Gminy Widuchowa z dnia 29 maja 2008 roku w sprawie zatwierdzenia Planu Odnowy Miejscowości Marwice na lata 2007- 2015.

§ 4. Uchwała wchodzi w życie z dniem podjęcia.

PRZEWODNICZĄCY  
RADY GMINY  
Józefa Buzyszyń



re

Uzasadnienie do Uchwały Nr V/24/2011  
Rady Gminy Widuchowa  
z dnia 28 lutego 2011 r.

Plan Odnowy Miejscowości jest jednym z najważniejszych elementów odnowy wsi, jej rozwoju oraz poprawy warunków pracy i życia mieszkańców. Sporządzenie i uchwalenie takiego dokumentu stanowi niezbędny warunek przy aplikowaniu o środki finansowe w ramach „Programu Rozwoju Obszarów Wiejskich na lata 2007-2015” działanie „Odnowa i rozwój wsi”.

Celem działania „Odnowa i rozwój wsi” jest poprawa jakości życia na obszarach wiejskich poprzez zaspokojenie potrzeb społecznych i kulturalnych mieszkańców wsi oraz promowanie obszarów wiejskich. Działanie umożliwi rozwój tożsamości społeczności wiejskiej, zachowanie dziedzictwa kulturowego i specyfikacji obszarów wiejskich oraz wpłynie na wzrost ich atrakcyjności turystycznej i inwestycyjnej.

Załącznik do Uchwały Nr V/24/2011  
Rady Gminy Widuchowa  
z dnia 28 lutego 2011 r.

# Plan Odnowy Miejscowości Marwice na lata 2010 – 2017 Gmina Widuchowa



**Szczecin, grudzień 2010r.**

Dokument wykonała firma:

**ECD Europejskie Centrum Doradcze, Dariusz Klityński**

Oddział Poznań  
ul. Stefana Batorego 82a/4  
60-687 Poznań  
tel.: (61) 82 17 402  
fax. (61) 64 21 506

Oddział Szczecin  
ul. Bohaterów Warszawy 34/35  
70-340 Szczecin  
tel.: (91) 48 44 000  
fax. (91) 88 60 005

e-mail: [biuro@ecd.az.pl](mailto:biuro@ecd.az.pl), [www.ecd.az.pl](http://www.ecd.az.pl)  
mobil: 501 017 281



## Spis treści

<b>Spis treści</b> .....	<b>2</b>
<b>1. Wstęp</b> .....	<b>3</b>
<b>2. Charakterystyka miejscowości, w której będzie realizowana operacja</b> .....	<b>5</b>
2.1. Położenie .....	5
2.2. Historia i teraźniejszość .....	6
2.3. Określenie przestrzennej struktury miejscowości.....	8
<b>3. Inwentaryzacja zasobów służących odnowie miejscowości</b> .....	<b>9</b>
3.1. Inwentaryzacja zasobów społecznych .....	9
3.1.1. Ludność .....	9
3.1.2. Szkolnictwo .....	11
3.1.3. Obsługa ludności .....	11
3.2. Inwentaryzacja zasobów technicznych .....	13
3.2.1. Drogi .....	15
3.2.2. Gazyfikacja.....	15
3.2.3. Wodociągi i kanalizacja .....	15
3.2.4. Gospodarka odpadami .....	15
3.2.5. Telefonizacja i Internet .....	16
3.2.6. Ciepłownictwo i energetyka.....	16
<b>4. Ocena mocnych i słabych stron miejscowości, w której będzie realizowana operacja</b> .....	<b>17</b>
<b>5. Opis i charakterystyka obszarów o szczególnym znaczeniu dla zaspokojenia potrzeb mieszkańców, sprzyjających nawiązywaniu kontaktów społecznych, ze względu na ich położenie oraz cechy funkcjonalno – przestrzenne</b> .....	<b>18</b>
<b>6. Wizja rozwoju wsi Marwice – cel nadrzędny</b> .....	<b>20</b>
<b>7. Arkusz planowania długoterminowego</b> .....	<b>20</b>
7.1. Poprawa wizerunku centrum miejscowości.....	20
7.2. Rozwój infrastruktury na terenie miejscowości .....	20
7.3. Podniesienie jakości kapitału ludzkiego wśród młodzieży i dorosłych.....	21
7.4. Rozwój zaplecza sportowego w celu rozwoju sportu na poziomie lokalnym i regionalnym ...	21
<b>8. Arkusz planowania krótkoterminowego</b> .....	<b>21</b>
<b>9. Opis planowanych zadań inwestycyjnych i przedsięwzięć aktywizujących społeczność lokalną w okresie, co najmniej 7 lat od przyjęcia Planu Odnowy Miejscowości, w kolejności wynikających z przyjętych priorytetów rozwoju miejscowości, z podaniem szacunkowych kosztów ich realizacji</b> .....	<b>22</b>
<b>10. Zarządzanie</b> .....	<b>29</b>
<b>11. Zgodność Planu Odnowy Miejscowości z dokumentami wyższego rzędu</b> .....	<b>29</b>



## 1. Wstęp

Rozwój i odnowa obszarów wiejskich to jedno z kluczowych wyzwań, jakie stoją przed Polską w okresie integracji z Unią Europejską. Zasadniczym jej celem jest wzmocnienie działań służących zmniejszaniu istniejących dysproporcji i różnic w poziomie rozwoju obszarów wiejskich w stosunku do terenów miejskich. Plan Odnowy Miejscowości jest jednym z najważniejszych elementów odnowy wsi, jej rozwoju oraz poprawy warunków pracy i życia mieszkańców. Sporządzenie i uchwalenie takiego dokumentu stanowi niezbędny warunek przy aplikowaniu o środki finansowe w ramach „Programu Rozwoju Obszarów Wiejskich 2007-2013” działanie „Odnowa i rozwój wsi”, jak przy innych funduszach z UE stanowić będzie wytyczne dla władz Gminy Widuchowa przy opracowaniu kierunków rozwoju miejscowości Marwice. Celem działania „Odnowa i rozwój wsi” jest poprawa jakości życia na obszarach wiejskich poprzez zaspokojenie potrzeb społecznych i kulturalnych mieszkańców wsi oraz promowanie obszarów wiejskich. Działanie umożliwi rozwój tożsamości społeczności wiejskiej, zachowanie dziedzictwa kulturowego i specyfiki obszarów wiejskich oraz wpłynie na wzrost ich atrakcyjności turystycznej i inwestycyjnej.

W ramach działania pomocą finansową zostaną objęte projekty dotyczące:

1. budowy, przebudowy, remontu lub wyposażenia obiektów:
  - a) pełniących funkcje publiczne, społeczno-kulturalne, rekreacyjne i sportowe,
  - b) służących promocji obszarów wiejskich, w tym propagowaniu i zachowaniu dziedzictwa historycznego, tradycji, sztuki oraz kultury,
2. kształtowania obszaru przestrzeni publicznej;
3. budowy remontu lub przebudowy infrastruktury związanej z rozwojem funkcji turystycznych, sportowych lub społeczno-kulturalnych;
4. zakupu obiektów charakterystycznych dla tradycji budownictwa w danym regionie, w tym budynków będących zabytkami, z przeznaczeniem na cele publiczne;
5. odnawiania, eksponowania lub konserwacji lokalnych pomników historycznych, budynków będących zabytkami lub miejsc pamięci;
6. kultywowania tradycji społeczności lokalnej oraz tradycyjnych zawodów.

Obszarem realizacji Planu Odnowy Miejscowości Marwice jest obszar tej miejscowości.

Niniejsze opracowanie zawiera charakterystykę miejscowości, inwentaryzację zasobów służącą ujęciu stanu rzeczywistego, analizę SWOT, czyli mocne i słabe strony miejscowości, planowane kierunki rozwoju, przedsięwzięcia wraz z szacunkowym kosztorysem i harmonogramem działań.



Plan Odnowy Miejscowości to dokument, który określa strategię działań w sferze społeczno-gospodarczej na lata 2010-2017. Podstawą opracowania planu jest Plan Rozwoju Lokalnego Gminy Widuchowa na lata 2007 – 2015 i Strategia Rozwoju Gminy Widuchowa na lata 2007 -2015.

Niniejszy plan jest planem otwartym stwarzającym możliwość aktualizacji w zależności od potrzeb społecznych i uwarunkowań finansowych. Oznacza to, że mogą być dopisywane nowe zadania, a także to, że może zmienić się kolejność ich realizacji w zależności od uruchomienia i dostępu do funduszy UE. Uwarunkowania Planu Odnowy Miejscowości polegają na tym, że ma on zdecentralizowany, lokalny charakter, obejmuje ograniczony teren jednej miejscowości i przygotowywany jest (przy udziale przedstawicieli gminy) z inicjatywy i przez mieszkańców miejscowości.

Specyfika planu polega na tym, że jest on ukierunkowany na zagadnienia cywilizacyjno-kulturowe, koncentruje się na prostych, lokalnych przedsięwzięciach, które prowadzić mają do poprawy standardu i jakości życia mieszkańców. Ma mniej pro-gospodarczy, a bardziej pro-społeczny i pro-kulturowy charakter. I dzięki temu może stanowić doskonale uzupełnienie strategii rozwoju całej gminy, która zazwyczaj koncentruje się na zagadnieniach infrastrukturalnych i gospodarczych.

Celem planu jest podtrzymanie lub odtworzenie atrakcyjności wsi jako miejsca zamieszkania i zaplanowanie oraz przeprowadzenie tego w sposób dostępny, oczekiwany i popierany oraz wykonalny dla lokalnej społeczności. Jest to szczególnie ważne w dzisiejszej sytuacji, gdy miasta oferują konkurencyjną alternatywę zamieszkania, a rolnictwo traci swą atrakcyjność jako źródło utrzymania, co prowadzi m.in. do migracji młodych ludzi, szczególnie tych lepiej wykształconych ze wsi do miasta.

Idea odnowy wsi wyrasta z przekonania, że odnowiona, doinwestowana i ożywiona kulturowo wieś odzyska swoją atrakcyjność jako miejsce zamieszkania, zapewni swoim mieszkańcom godziwy standard i jakość życia oraz zdoła zatrzymać młodzież na miejscu. Nie jako „mini-miasto”, wysoko zurbanizowana i konkurująca z ośrodkami miejskimi bogactwem oferty, ale właśnie jako „nowa wieś”, nowoczesna, lecz ceniąca i zachowująca swój wiejski charakter i kulturową specyfikę.

Plan Odnowy ma więc charakter „planu małych kroków”, ale w kierunku wielkich celów. Małych kroków, które podejmowane przez mieszkańców przy finansowym i organizacyjnym wsparciu gminy doprowadzić mają do trwałej poprawy miejscowych warunków życia.

Korzyści wynikające z posiadania Planu Odnowy:

1. Plan umożliwi efektywne gospodarowanie zasobami takimi, jak środowisko, ludzie, infrastruktura i środki finansowe.
2. Zapisanie tego procesu w formie dokumentu umożliwi stałą ocenę postępów i korygowanie błędów przez wszystkich członków społeczności lokalnej.
3. Dokument umożliwi zaangażowanie władz lokalnych oraz mieszkańców w planowanie swojej przyszłości. Uwzględnienie różnych opinii, pomysłów i koncepcji często wymaga consensusu.



Osiągnięty na drodze otwartej dyskusji pozwala na wypracowanie strategii, z którą będzie identyfikowała się społeczność lokalna.

4. Tworzenie Planu Odnowy sprzyja realistycznej ocenie mocnych i słabych stron miejscowości a przez to przyjrzenie się możliwościom oraz potencjalnym problemom, które mogą się pojawić w przyszłości. W ten sposób można uniknąć wielu trudności.

Podstawą tworzenia Planu Odnowy jest zdanie sobie sprawy z lokalnych zasobów i potencjałów, zmobilizowanie ich, zainwestowanie w rozwój i stworzenie systemu działań partnerskich tak, aby uzyskać efekt żywiłowego przyrastania inicjatyw i kumulowania się ich skutków. Projekt wprowadzonych do Planu zadań powstał w oparciu o wytyczne środowiska lokalnego i konsultacji społecznych.

## **2. Charakterystyka miejscowości, w której będzie realizowana operacja**

### **2.1. Położenie**

Gmina Widuchowa położona jest w zachodniej części województwa zachodniopomorskiego, w środkowo – zachodniej części powiatu gryfińskiego. Graniczy ona od strony północnej z gminą Gryfino, od strony wschodniej z gminą Banie, od strony południowej z gminą Chojna, natomiast od strony zachodniej przez rzekę Odrę z Republiką Federalną Niemiec. Jest jedną ze 114 gmin województwa. Gmina zajmuje powierzchnię 210 km<sup>2</sup>. W skład gminy wchodzi 14 jednostek osadniczych.

Siedzibą gminy jest miejscowość Widuchowa – (położenie geograficzne N 53°07' E 14°22'), która liczy 1377 mieszkańców. Ogółem liczba mieszkańców zamieszkujących gminę Widuchowa wynosi 5542 (stan na koniec roku 2009). Do najważniejszych szlaków komunikacyjnych przechodzących przez teren gminy należą: droga krajowa nr 31, droga wojewódzka nr 122 oraz zelektryfikowana linia kolei normalnotorowej relacji Kostrzyn – Szczecin. Zgodnie z podziałem Polski na mezoregiony fizycznogeograficzne wg Kondrackiego obszar gminy leży w zasięgu prowincji Niż Środkoeuropejski i podprowincji Północno – Bałtyckie. Teren gminy leży w granicach makroregionu Północno – Bałtyckie oraz makroregionu Pojezierze Zachodniopomorskie. W skład pierwszego makroregionu wchodzi część mezoregionu Doliny Dolnej Odry oraz niewielki skrawek Równiny Wełtyńskiej, natomiast w skład drugiego makroregionu wchodzi północno – zachodnia część Pojezierza Myśliborskiego.



**Marwice** – niewielka wieś sołecka położona jest w zachodniej części gminy Widuchowa, przy drodze powiatowej Widuchowa – Steklno. Miejscowość według danych z 31.12.2009 roku liczyła 207 mieszkańców.

Marwice znajdują się w odległości 9 km od Widuchowej (stolica gminy), 13 km od Gryfina (stolica powiatu), 41 km od Szczecina (stolica województwa), 43 km do Pyrzyc, 185 km do Koszalina, 96 km do Gorzowa Wielkopolskiego, 230 km od Poznania, 554 km od Warszawy.

Współrzędne geograficzne wsi Marwice wg GPS wynoszą 53.16964°N, 14.41645°E

## 2.2. Historia i teraźniejszość

**Marwice** – wieś o średniowiecznym rodowodzie z dobrze zachowanym planem ulicówki (wcześniej



prawdopodobnie owalnicy), leżąca na wschodnim skraju doliny Odry w odległości 5km na północ od Widuchowej. Słowiańska nazwa wywodzi się od słowa Morawa oznaczającego łąkę, niwę obfitującą w wodę (podmokłą). Pierwotnie mieszkańcy trudnili się rybołówstwem i hodowlą zwierząt.

Źródła pisane po raz pierwszy wymieniają miejscowość przy okazji odebrania praw targowych Widuchowej przez księcia Bogusława IV. W zamian Widuchowa otrzymała łąki ciągnące się wzdłuż Odry aż do rowu wsi Marwice. W średniowieczu właścicielami miejscowości byli rycerze Bertram i Michel Broker. W 1710 roku wieś przyznano margrabiom ze Schwedt. Oni też w okolicy Marwic usypali szeroką groblę i wzniesli most na Odrze łącząc nim wieś z zaodrzańskim miastem Gartz. W roku 1827



wybuchł pożar, który zniszczył całą zabudowę wraz z kościołem.

Kościół w Marwicach został wybudowany w roku 1834. Świątynię usytuowano w południowej części wsi na eliptycznym nawsiu. Jest to budowla salowa, orientowana, wzniesiona na planie prostokąta z niewielką wieżą nadbudowaną nad zachodnią częścią korpusu. Szkieletowa konstrukcja ścian



posadowiona jest na kamiennym fundamencie i ceglanej podmurówce. W spoczywającej na niej, drewnianej podwalinie, osadzone są pionowe słupy powiązane poziomymi ryglami. Zastrzały znajdują się jedynie w narożnych partiach elewacji wschodniej i zachodniej. Całość spięta oczepem tworzy piękny rysunek kratownicy z przewagą fach o prostokątnym wykroju. Wypełnione są one paloną cegłą i otynkowane. Wejścia do świątyni znajdują się w ścianach: północnej i zachodniej. Dwuskrzydłowe drzwi o konstrukcji ramowo-płycinowej osadzone są w profilowanych ostrołukowych ościeżach z nadświetlem,



wypełnionym drewnianymi szprosami stylizowanymi na gotyckie laskowania i maswerki. Podobny wykrój posiadają również okna. Same ich wymiary oraz drewniane szpros, również nasuwają nieodparte skojarzenie z gotykiem. Osadzone są symetrycznie w elewacji północnej (cztery) i południowej (pięć). Ściany zachodnia i wschodnia pozbawione są okien. Jedynie

w szczycie wschodnim znajduje się otwór o kwadratowym wykroju zabity deskami. Wnętrze przykryte jest stropem belkowanym i dachem dwuspadowym krytym dachówką ceramiczną (karpówką). Nad zachodnią częścią korpusu wzniesiono wieżę, której szkieletowa konstrukcja osadzona jest bezpośrednio w więźbie dachowej. Pierwotnie posiadała zapewne bogatszą formę, umożliwiającą rozchodzenie się głosu dzwonu, zawieszzonego w jej wnętrzu. Obecnie jest oszalowana. Jedynie w elewacji wschodniej zachowały się zdobienia w postaci drewnianych, profilowanych listew, stylizowanych na gotyckie blendy ostrołukowe z trójliściem w zamknięciu łuku, oraz gzyms koronujący w formie arkady z trójliści. Wieża kryta jest dachem namiotowym zwieńczonym krzyżem. Plac kościelny o eliptycznym zarysie otoczony jest murem kamiennym z bramami. Pełnił zapewne funkcję cmentarza aż do czasu założenia nowej nekropolii na południe od kościoła. Wyposażenie kościoła stanowi ołtarz ambonowy z 1834 roku, XIX wieczne neogotyckie empory oraz dzwon pochodzący z 1834 roku.

Obiekty wpisane do rejestru zabytków we wsi Marwice:

Obiekt	nr rejestru	data wpisania do rejestru	nr decyzji
kościół Wniebowzięcia NMP	506	1965-12-22	KI.20/40/65
cmentarz przykościelny	1236	1993-11-24	PSOZ/Sz-n/III/5340/198/93

źródło: Rejestr Zabytków Województwa Zachodniopomorskiego





Pomniki przyrody we wsi Marwice:

obiekt	położenie
dąb szypułkowy – średnica pnia 490 cm	Okolice dawnej szkoły

źródło: Urząd Gminy Widuchowa

**Ważnymi obiektami istniejącymi dziś na terenie miejscowości Marwice są:**

- a) Kościół Wniebowzięcia NMP
- b) Plac zabaw
- c) Przystanek autobusowy
- d) Świetlica wiejska

Zestawienie wartości kulturowych miejscowości Marwice prezentuje poniższa tabela:

Obiekt	miejscowość Marwice
Kościół	Tak
Kaplica	Nie
pałac, dwór, ew. ruiny	Nie
Zabudowa przemysłowa	Nie
zabudowa komunalna	Tak
Zabudowa gospodarcza	Tak
Parki	Nie
pomniki przyrody	Tak
Cmentarz	Tak
stanowiska archeologiczne	Nie
Mury	Tak
obiekty wpisane lub planowane do wpisu do rejestru zabytków	Tak

źródło: opracowanie własne

### 2.3. Określenie przestrzennej struktury miejscowości

#### a) Dominanta przestrzenna

Najcenniejszym i zarazem najbardziej dominującym obiektem jest kościół ryglowy wybudowany po pożarze w 1834 r. na rzucie prostokąta, z wieżą wychodzącą z korpusu od zachodu. Świątynia ma status zabytku i zalicza się do najcenniejszych obiektów budownictwa szachulcowego na terenie Pomorza Zachodniego. Kościół dzięki wysokiej, drewnianej wieży jest z daleka widoczny. Wrażenie dominanty potęguje solidny mur z kamienia narzutowego otaczający przedmiotową nieruchomość.

Kilka lat temu przeprowadzono remont świątyni, m.in. naprawiono dach oraz częściowo elewację. Białe ściany oraz czerwień dachówki ceramicznej (karpiówki) doskonale kontrastują z najbliższą okolicą.



### a) Otwarte przestrzenie wspólne

Na terenie miejscowości Marwice nie istnieje rynek czy deptak. Jednak za przestrzeń wspólną może lokalnie uchodzić teren znajdujący się wewnątrz muru okalającego zabytkowy, ryglowy kościół pod wezwaniem Wniebowzięcia NMP. Do dyspozycji mieszkańców pozostaje także, teren boiska trawiastego oraz plac zabaw.

### b) Elementy charakterystyczne dla danej miejscowości.

- Zabytkowy Kościół pw. Wniebowzięcia NMP oraz zabytkowy cmentarz

Na terenie wsi Marwice znajduje się bardzo interesujący kościół, jeden z ciekawszych przykładów budownictwa szachulcowego na terenie Pomorza Zachodniego. Kościół jest ogrodzony murem z kamienia narzutowego.

## 3. Inwentaryzacja zasobów służących odnowie miejscowości

### 3.1. Inwentaryzacja zasobów społecznych

#### 3.1.1. Ludność

Marwice to nieduża wieś sołecka położona w Gminie Widuchowa, przez którą przebiega droga powiatowa Widuchowa – Steklno.

Na podstawie danych pochodzących z ewidencji ludności Urzędu Gminy Widuchowa, w 2010 roku miejscowa populacja liczy 199 osób, natomiast wg stanu na dzień 31.12.2009r. miejscowość zamieszkiwało 207 mieszkańców.

Tabela przedstawia zmiany demograficzne w miejscowości Marwice w ciągu ostatnich 5 lat.

lata	2005	2006	2007	2008	2009	2010
liczba ludności	202	201	198	204	207	199

*źródło danych: dane z Urzędu Gminy Widuchowa*

Spółeczność ta charakteryzuje się wysokim zróżnicowaniem wiekowym. Także struktura zawodowa nie jest jednorodna. Wynika to z jednej strony z rolniczego charakteru miejscowości, o którym decyduje starsza część społeczeństwa, z drugiej strony zaś młodzi rezygnują z pracy na roli na rzecz innych form zatrudnienia, które uzyskują w okolicznych zakładach pracy oraz prywatnych firmach, ze szczególnym uwzględnieniem miasta Gryfino i Szczecin. Nie bez znaczenia również w tej kwestii jest masowa emigracja za pracą za granicę, czemu również sprzyja bliskość granicy z Niemcami.

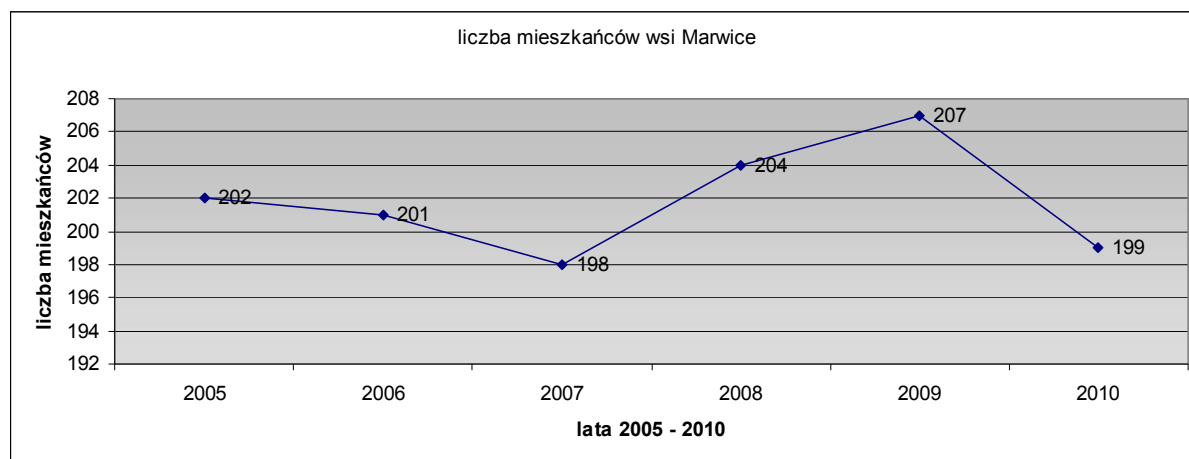
Źródłem utrzymania mieszkańców Marwic jest praca w rolnictwie, w sferze produkcyjno- usługowej, renty, zasiłki dla bezrobotnych, zasiłki pomocy społecznej. Dane liczbowe wskazują dynamiczne zmiany w liczbie ludności wsi w latach minionych (wzrosty i spadki).



Należy dodać, że umownie po 1989 roku demografia jest zawsze obciążona ryzykiem popełnienia relatywnie dużego błędu. Przyczyną jest zaniedbywanie obowiązku meldunkowego wynikającego z „Ustawy o ewidencji ludności i dowodach osobistych”.

W przypadku wsi Marwice zmiany nierejestrowane mają prawdopodobnie charakter czasowy, nierzucający na obraz demografii trwałej.

Tabela przedstawia wzrost ludności wsi Marwice w latach 2005 – 2010.



źródło danych: dane z Urzędu Gminy Widuchowa

Dodatkowo założyć należy nierejestrowane migracje młodzieży do większych ośrodków, spowodowane edukacją oraz poszukiwaniem szans na rozwój zawodowy. W przeciwieństwie do migracji zarobkowej pojedynczych członków rodzin, która ma charakter z reguły czasowy, migracje młodzieży zwykle mają charakter ostateczny. Głównym źródłem utrzymania mieszkańców Marwic jest praca w sferze rolnym. Sfera produkcyjno – usługowa jest sferą uzupełniającą. Dodatkowym istotnym źródłem dochodu są emerytury, renty, zasiłki dla bezrobotnych, zasiłki pomocy społecznej.

**Na terenie Gminy Widuchowa wskaźnik bezrobocia kształtuje się na poziomie 11,7 % i jest o 1,1 % wyższy niż średnia w Powiecie Gryfińskim.**

Zestawienie osób bezrobotnych na tle Powiatu Gryfińskiego. Stan na miesiąc grudzień 2010r.:

bezrobotni wg gmin					
Miasto / Gmina	ogółem		zamieszkali na wsi		wskaźnik bezrobocia
	Razem	kobiety	razem	Kobiety	
G Banie	491	262	491	262	11,8%
G Stare Czarnowo	193	112	193	112	7,6%
<b>G Widuchowa</b>	<b>421</b>	<b>232</b>	<b>421</b>	<b>232</b>	<b>11,7%</b>
MG Cedynia	406	196	261	131	14,4%
MG Chojna	1247	654	734	384	13,5%
MG Gryfino	1640	865	653	381	7,7%



MG Mieszkowice	543	282	293	160	11,5%
MG Moryń	383	193	278	147	13,2%
MG Trzczańsko Zdrój	481	242	286	160	13,8%
Powiat Gryfiński	5805	3038	3610	1969	10,6%

*źródło: dane z Wojewódzkiego Urzędu Pracy w Szczecinie*

### 3.1.2 Szkolnictwo

Ustawa o systemie oświaty nałożyła na gminy obowiązek prowadzenia przedszkoli, klas zerowych oraz szkół podstawowych i gimnazjum. Obowiązek ten gmina realizuje jako zadanie własne o charakterze obligatoryjnym wynikającym z ustawy o samorządzie gminnym. Na terenie Gminy Widuchowa położone są 3 placówki oświatowe: 1 przedszkole (Widuchowa), 1 szkoła podstawowa (Krzywin) oraz Zespół Szkół w Widuchowej przy ul. Barnima III/1, w którym mieści się Szkoła Podstawowa i Gimnazjum Publiczne. W chwili obecnej ok. 170 dzieci w wieku szkolnym uczęszcza do Szkoły Podstawowej w Krzywiniu, zaś do Zespołu Szkół uczęszcza ponad 506. Większość uczniów ze szkół podstawowych i Zespołu Szkół jest dowożona autobusem do szkół. Przy SP Krzywini prowadzony jest oddział przedszkolny dla dzieci w wieku 5-6 letnich.

Na terenie wsi Marwice nie istnieje żadna placówka oświatowa. Dzieci z tej miejscowości dowożone są do Szkół umiejscowionych w Widuchowej bądź Krzywiniu.

### 3.1.3 Obsługa ludności

W Marwicach brak jest dobrze rozwiniętej obsługi mieszkańców. Dla spełnienia potrzeb ludności różnego rodzaju instytucje publiczne działają w pobliskiej Widuchowej. Odległość wsi od siedziby gminy, służb bezpieczeństwa, urzędu pocztowego, apteki, gimnazjum, podstawowej opieki zdrowotnej, szkoły podstawowej wynosi 9 km. Na terenie miejscowości istnieje, świetlica wiejska, kościół, cmentarz i punkty handlowe. W gminie Widuchowa funkcjonują dwie przychodnie rodzinne w Widuchowej i Krzywiniu, są oddziałami Niepublicznego Zakładu Opieki Zdrowotnej Przychodni Rodzinnej w Mieszkowicach. To właśnie z usług przychodni w Widuchowej korzystają mieszkańcy Marwic. Chcąc skorzystać ze specjalistycznej opieki medycznej mieszkańcy muszą dojeżdżać do Gryfina lub Szczecina. Marwice są wsią sołecką. W Marwicach funkcjonuje także Rada Sołeczka. Mieszkańcy wsi w sprawach administracyjnych wg właściwości miejscowej kierują się do Urzędu Gminy w Widuchowej. Urząd Wójta Gminy sprawuje obecnie Pan Michał Lidwin.

Większość placówek kulturalnych koncentruje się we wsi Widuchowa. Na pozostałych obszarach wiejskich oferta nie jest wystarczająca. Panuje powszechne odczucie, że w okresie ostatnich lat zmalał poziom uczestnictwa społeczności gminy w życiu kulturalnym. Należy wziąć pod uwagę fakt, że zmienił się model uczestnictwa w kulturze. Dlatego też priorytetem w dziedzinie kultury powinno być z jednej



strony wykorzystanie potencjału kulturalnego Gminy dla jej promocji wewnątrz, a z drugiej strony wykorzystanie potencjału kulturalnego Gminy dla jej promocji na zewnątrz, poprzez wzmocnienie istniejących i pobudzenie nowych potrzeb kulturalnych wśród jego mieszkańców.

Na terenie miejscowości Marwice istnieje **świetlica wiejska**, wyremontowana nakładem środków



finansowych pochodzących z budżetu Gminy Widuchowa. W ramach codziennej działalności prowadzonej przez gminę znajdują się następujące imprezy o charakterze stałym: Jarmark Widuchowski, Święto Kapusty, Dożynki Gminne, Dni Integracji Osób Niepełnosprawnych, Ekojarmark, Festiwal Zuzia i Piosenki Angielskiej, uroczyste spotkanie Emerytów, Rencistów i Inwalidów w Widuchowej, Dzień Babcia i Dziadka, Ferie z piosenką, kilka imprez lokalnych; np. spotkania wigilijne, Dzień Matki, wyjazdy autokarowe, rowerowe, zajęcia w okresie wakacyjnym, Dzień Niepodległości, Krzywińska Liga Biegów Przelajowych. Gminna Biblioteka Publiczna w Widuchowej od września 2000 roku działa w Zespole Szkół w Widuchowej i jest placówką skomputeryzowaną. Biblioteka nie jest jednak powiązana ze szkołą posiada



odrębny budżet. Od 01 stycznia 2006r. biblioteka jest Instytucją Kultury.

W Marwicach nie działa żaden klub sportowy, jednakże na terenie wsi znajduje się boisko trawiaste.

Funkcje rekreacyjne dla mieszkańców miejscowości Marwice doskonale spełniają okoliczne, piękne, mieszane lasy i położenie na brzegiem Odry.

Przez wieś Marwice prowadzą następujące szlaki turystyczne:

- **Szlak Nadodrzański- "Łabędzi"** (Gryfino) - **Marwice** - Widuchowa - Ognica - (Krajnik Dolny)  
Kolor szlaku: zielony, długość trasy: 11,02 km, drogi: asfaltowe, brukowane i gruntowe. Szlak prowadzi przez Park Krajobrazowy Doliny Dolnej Odry obejmujący tereny leżące w Dolinie Odry pomiędzy Widuchową a Szczecinem, mokradła poprzecinane siecią kanałów i starorzeczy, łożowiska i lasy łęgowe. Park jest jednym z ostatnich w Europie Środkowej miejsc



gdzie zachowała się unikatowa przyroda związana ze środowiskiem wodno-błotnym. Żyją tutaj m.in.: wydry, bobry, ale także sarny i jelenie; ponad 200 gatunków ptaków, w tym gatunki rzadkie jak: orzeł bielik, gadożer, kania ruda, batalion, wodniczka, żuraw. Rozlewiska Odry są miejscem odpoczynku ptaków przelatujących z i na południe.

- **Szlak Rowerowy "Zielona Odra"** (156 km) (Szumiłowo - Namysłin - Kłosów - Czelin - Gozdowice - Siekierki - Stara Rudnica - Stary Kostrzynek - Osinów Dolny - Cedynia - Lubiechów Dolny - Bielinek - Piasek - Zatoń Dolna - Krajnik Górny - Krajnik Dolny - Ognica - Widuchowa - **Marwice** - Krzypnica - Krajnik - Pniewo - Gryfino - Żabnica - Dębce - Stare Brynki - Lesnictwo Radziszewko - Puszcza Bukowa - Szczecin).

Jak sama nazwa wskazuje, szlak rowerowy biegnący wzdłuż Odry, na odcinku Szumiłowo (woj. lubuskie) - Szczecin, przez jeden z najcenniejszych i najbardziej zachwycających terenów przyrodniczych w skali kraju. "Zielona Odra" to raj dla rowerzystów, miłośników natury i krajoznawstwa, a także magiczne miejsce dla zakochanych. Parki krajobrazowe, rezerваты i pomniki przyrody, parki podworskie z cennym drzewostanem, liczne punkty widokowe, rozlewiska Odry, a także słynna Dolina Miłości, są magnesem dla osób szukających ciszy, spokoju i kontaktu z naturą.

Aby wspomóc i rozpropagować wśród mieszkańców i turystów aktywny wypoczynek w ramach inwestycji na najbliższy rok (2011) zaplanowano budowę miejsc postojowych z zadaszeniem i wyposażeniem a także ustawienie rzeźb promujących Gminę przy szlaku turystycznym w Gminie Widuchowa, obejmującym także miejscowość Marwice.

### 3.2 Inwentaryzacja zasobów technicznych

W skład infrastruktury technicznej gminy wchodzi wszelkiego rodzaju sieci, uzbrojenia terenu tworzące funkcjonalną, spójną całość. Istotnym czynnikiem jest również stan układu komunikacyjnego w układzie urbanistycznym. Rolnictwo odgrywa dużą rolę dla mieszkańców Marwic. Niemal wszędzie występują gospodarstwa, w których uprawa roli jest podstawą utrzymania. Dla większości gospodarzy uprawa roślin i hodowla zwierząt ma znaczenie podstawowe i głównie wykorzystywana jest na własne potrzeby. Przyczyna takiego stanu rzeczy jest duże rozdrobnienie gospodarstw, oraz niska rentowność produkcji rolniczej. Poza tym w większości rolnictwem zajmują się ludzie w wieku poprodukcyjnym, związani emocjonalnie z uprawą roli, natomiast większość mieszkańców Marwic dojeżdża do pracy do Szczecina czy Gryfina.




Struktura gospodarstw rolnych we wsi Marwice, stan na 2010 rok:

Powierzchnia	liczba gospodarstw rolnych
od 1 do 2 ha	13
2 – 5 ha	10
5 – 7 ha	1
7 – 10 ha	2
10 – 15 ha	1
powyżej 15	12
<b>Razem</b>	<b>39</b>

Źródło: Urząd Gminy Widuchowa

We wsi Marwice dominują bardzo drobne gospodarstwa rolne o powierzchni od 1 do 5 ha. Dominują gleby klas bonitacyjnych IIIa, III b. Gospodarstwa rolne nie specjalizują się w hodowli trzody chlewnej i bydła. Miejscowość zajmuje obszar około 1219 ha, w tym

- użytki rolne 239 ha,
- sady ok. 5 ha
- łąki ok. 36 ha
- lasy i grunty leśne ok. 820 ha
- wody ok. 15 ha
- grunty pod zabudowaniami ok. 12 ha
- nieużytki ok. 43 ha
- i inne.



Źródło: Urząd Gminy Widuchowa



### 3.2.1. Drogi

Gmina Widuchowa położona jest w środkowozachodniej części województwa, w bliskiej odległości od granicy państwowej z Niemcami. Powiązania z terenami województwa i kraju zapewniają drogi krajowe, wojewódzkie i powiatowe stanowiące szkielet układu drogowego, w tym: drogi krajowe- 18,58 km, drogi wojewódzkie – 19,76 km, drogi powiatowe – 40,06 km. Szkielet układu drogowego stanowią również drogi gminne o długości 32,469 km. Stan dróg powiatowych i gminnych jest niezadowalający – zniszczona nawierzchnia tych dróg, brak utwardzenia i źle utrzymane pobocza powodują ich okresową nieprzejezdność. Położenie w stosunku do tras komunikacyjnych miejscowości Marwice, przy drodze powiatowej Widuchowa – Steklno. Połączenia komunikacyjne zapewnia PKS. Odległość drogowa do ośrodka gminnego wynosi 9 km.

### 3.2.2 Gazyfikacja

Miejscowość Marwice korzysta wyłącznie z gazu płynnego w butlach – propan – butan. Zaopatrzenie miejscowości gminy w gaz z sieci uwarunkowane jest realizacją wojewódzkiego programu gazyfikacji.

### 3.2.3 Wodociągi i kanalizacja

Blisko 100% obszaru gminy jest zwodociągowane. Brak natomiast dostatecznej infrastruktury służącej odprowadzaniu zanieczyszczeń komunalnych. Na terenie gminy znajduje się 7 stacji uzdatniania wody w miejscowościach Widuchowa, Krzywin, Ognica, Czarnówko, Żelechowo, Bolkowice, Rynica.

Łączna długość sieci wodociągowej wynosi 57,1 km. Administratorem wodociągów jest Zakład Gospodarki Komunalnej w Widuchowej. Wodociągu zbiorowego nie posiadają wsie Kielbice i Wilcze.

Mieszkańcy tych wsi czerpią wodę ze studni przyzagrodowych. Obecnie Gmina realizuje dwie inwestycje wodociągowe dotyczące właśnie wsi Kielbice i Wilcze o łącznej wartości przekraczającej 3 mln zł.

Zasięg obsługi gminy siecią kanalizacyjną jest znacznie niższy od obsługi siecią wodociągową i wynosi zaledwie około 20 % w stosunku do potrzeb (około 11 km na terenie całej gminy). W Marwicach brak jest systemu kanalizacyjnego. Ścieki gromadzone są w zbiornikach bezodpływowych – szambach. Wiele gospodarstw ma nieuporządkowaną gospodarke ściekową. Ścieki nie oczyszczone wywożone są bezpośrednio na pola lub zrucane bezpośrednio do gruntu lub okolicznych rowów.

### 3.2.4 Gospodarka odpadami

System gospodarki odpadami komunalnymi ograniczony jest do zbierania odpadów komunalnych gromadzonych selektywnie i nieselektywnie. Odpady zbierane nieselektywnie kierowane są do unieszkodliwienia na składowiskach odpadów, zaś odpady zbierane selektywnie przekazywane do odzysku i recyklingu poza teren gminy. Zadania z zakresu zbierania odpadów komunalnych realizowane są przez Zakład Gospodarki Komunalnej w Widuchowej posiadający stosowne zezwolenie. Zbieranie





odpadów komunalnych gromadzonych nieselektywnie prowadzone jest metodą „odbioru bezpośredniego” oraz metodą „donoszenia”. Firma „JUMAR” i Zakład Gospodarki Komunalnej obsługują łącznie ok. 95% mieszkańców gminy.

Po zamknięciu wysypiska w Dębogórze śmieci (także z Marwic) wywożone są na składowisko odpadów w miejscowości Gryfino Wschód gdzie są unieszkodliwiane. Odpady komunalne zbiera również przedsiębiorstwo JUMAR, który zabiera odpady selektywne (szkło i PET).

### **3.2.5 Telefonizacja i Internet**

Gmina obsługiwana jest przez 3 centrale telefoniczne, zlokalizowane w Widuchowej, Krzywinie i Żelechowie. W ostatnich latach położono linie światłowodową od Gryfina do Nawodnej. Jej trasa przebiega południkowo przez teren gminy Widuchowa i obejmuje Dębogórę, Widuchową, Krzywin, Rynicę i Lubicz. Inwestycja ta umożliwi swobodny dostęp do Internetu. Na terenie gminy znajduje się również 7 stacji telefonii komórkowej GSM: Plus, Era oraz Orange.

### **3.2.6 Ciepłownictwo i energetyka**

Na obszarze gminy nie funkcjonuje sieć ciepłownicza, dominuje system lokalnych źródeł ciepła ogrzewających obiekty, w które są wbudowane lub ogrzewające obiekty sąsiadujące. Do ogrzewania stosuje się zarówno paliwa stałe, jak i płynne. Nie przewiduje się realizacji systemów ciepłowniczych zdalczynnych, obejmujących całość lub część miejscowości. Przyjmuje się ogrzewanie urządzeniami lokalnymi wbudowanymi; zasilającymi w zasadzie obiekty leżące na jednej posesji. Ewentualne wspólne źródła ciepła mogą obejmować kilka posesji sąsiadujących. Rodzaj ogrzewania zależy od relacji kosztów pomiędzy różnymi nośnikami energii. Należy zapewnić przestrzenne możliwości korzystania z każdego rodzaju paliwa [paliwa stałe, oleje opałowe, gaz ziemny, gaz płynny, energia elektryczna, biogaz], według decyzji odbiorców opartych o własne kalkulacje ekonomiczne. Należy preferować stosowanie paliw niskozasiarczonych, korzystanie ze źródeł niekonwencjonalnych, ekologicznych oraz odchodzenie od stosowania paliw stałych.

W gminie Widuchowa zapotrzebowanie na energię cieplną w około 80% pokrywane jest z palenisk indywidualnych i w około 20% z kotłowni lokalnych. Funkcjonujące kotłownie są w głównej mierze opalane węglem, koksem i miałem węglowym. Na terenie gminy znajduje się 11 lokalnych ciepłowni dostarczających energię do indywidualnych odbiorców, głównie na terenie miejscowości Widuchowa. Jak dotąd w strukturze użytkowania paliw energetycznych na terenie gminy, gaz ziemny pełni rolę pomniejsza, jednak jego wykorzystanie wydaje się być przyszłościowe i powinno być promowane jako przyjazne środowisku. Jednym z czynników warunkujących mały udział gazu, jest jego mała dostępność, spowodowana brakiem sieci gazowniczej na terenie gminy i konieczność korzystania z uciążliwych butli gazowych. Obecnie 1376 gospodarstw domowych korzysta z takiego rozwiązania.



Co stanowi 80% ogółu gospodarstw domowych w gminie. Do gospodarstw tych należą również mieszkańcy Marwic.

Gmina Widuchowa zasilana jest z wojewódzkiego systemu sieci 110 kV, poprzez stacje rozrządową 110/15 kV o mocy 2x16 MVA w Lubiczynie. Linia przebiega przez środek gminy w kierunku północ – południe. Energia dostarczana jest do odbiorców lokalnych napowietrzna linia o mocy 15 kV. Ma ona układ promienisty z początkiem w Lubiczynie. Układ sieci przedstawia się następująco:

- Lubiczyn – Widuchowa – Marwice – Dębogóra;
- Lubiczyn – Krzywin – Rynica – Ognica;
- Lubiczyn – Krzywin – Kłodowo – Żarczyn – Kielbice – Żelechowo;
- Lubiczyn – Lubicz – Czarnówko – Pacholęta.

Na terenie gminy funkcjonują ponadto 62 stacje transformatorowe.

Z szacunków wynika, że istniejąca sieć energetyczna w pełni pokrywa zapotrzebowanie na energię ze strony gospodarki komunalnej, zakładów produkcyjnych i gospodarstw indywidualnych. Linie przesyłowe energii elektrycznej stanowią najbardziej widoczny element infrastruktury technicznej na terenie gminy, często w sposób rażąco zaburzają harmonie wiejskiego krajobrazu. Szczególnie widoczne są te linie, które zostały niewłaściwie wkomponowane w lokalne układy, stanowiąc przykład nieprawidłowej polityki planowania przestrzennego. Miejscowość Marwice zasilana jest linia energetyczna napowietrzna o mocy 15 kV.

#### 4. Ocena mocnych i słabych stron miejscowości, w której będzie realizowana operacja

SILNE STRONY	BRAKI, PROBLEMY
istnienie świetlicy wiejskiej i placu zabaw	Bezrobocie
walory krajobrazu przyrodniczego	zły stan dróg wewnętrznych – słaba jakość dróg gminnych
zabudowa zagrodowa i jednorodzinna stwarzająca warunki do rozwoju agroturystyki	brak sieci gazowej
rozwinięta sieć wodociągowa	brak aktualnego planu zagospodarowania przestrzennego
dobrze rozwinięta sieć telefoniczna	niski standard życia mieszkańców
brak przemysłu	brak zakładów pracy
występowanie obiektów dziedzictwa kulturowego i zabytków	słabo rozwinięta infrastruktura techniczna (brak kanalizacji)
	tradycyjne rolnictwo z rozdrobnionymi gospodarstwami
	niski poziom wykształcenia mieszkańców
	brak perspektyw dla młodzieży



SZANSE	ZAGROŻENIA
możliwość kształcenia się i poszerzania horyzontów myślowych	Bieda
dostęp do literatury	duże wydatki na wyjazdy do innych miejscowości w celu korzystania z usług kulturalnych i zdrowotnych
organizacja imprez kulturowych, promocja miejscowości	negatywna ocena miejscowości i zły wygląd
dopłaty bezpośrednie dla rolnictwa	emigracja ludzi młodych
rozrywka dla dzieci, bezpieczne miejsce do zabawy, możliwość wypoczynku, spędzenia wolnego czasu	wzrost zagrożeń patologią społeczną
szybki, wygodny dostęp do informacji, wiedzy, sposób spędzania wolnego czasu	
szkolenia i dostęp do informacji	
możliwość rozwoju w danej dyscyplinie sportowej, zdrowa rywalizacja	
komfort, higiena, lepsze	
ożywienie gospodarcze dzięki modernizacji głównych ciągów komunikacyjnych	
poprawa estetyki miejscowości	
korzystanie ze środków unijnych	
warunki do powstawania gospodarstw agroturystycznych	
planowane zagospodarowanie przemysłowe terenów po jednostce wojskowej	

## 5. Opis i charakterystyka obszarów o szczególnym znaczeniu dla zaspokojenia potrzeb mieszkańców, sprzyjających nawiązywaniu kontaktów społecznych, ze względu na ich położenie oraz cechy funkcjonalno – przestrzenne

W miejscowości Marwice można wyróżnić kilka obszarów o szczególnym znaczeniu dla zaspokojenia potrzeb mieszkańców, sprzyjających nawiązywaniu kontaktów społecznych, ze względu na położenie oraz cechy funkcjonalno-przestrzenne.

Należą do nich:

### 1) Budynek świetlicy

Obecnie świetlica jest obiektem zmodernizowanym, ulokowanym w centralnym miejscu w miejscowości. Remont został wykonany nakładem środków własnych. Obiekt ten wykorzystywany jest do prowadzenia różnego rodzaju spotkań, konferencji oraz szkoleń dla miejscowej ludności. Aby podnieść komfort użytkowania obiektu, konieczne jest zakupienie niezbędnego sprzętu i wyposażenia pomocnego przy rozwijaniu działalności placówki.



## 1) Szlaki turystyczne i rowerowe

Przez wieś Marwice prowadzą następujące szlaki turystyczne:

- **Szlak Nadodrzański- "Łabędzi"** (Gryfino) - Marwice - Widuchowa - Ognica - (Krajnik Dolny)  
Kolor szlaku: zielony, długość trasy: 11,02 km, drogi: asfaltowe, brukowane i gruntowe. Szlak prowadzi przez Park Krajobrazowy Doliny Dolnej Odry obejmujący tereny leżące w Dolinie Odry pomiędzy Widuchową a Szczecinem, mokradła poprzecinane siecią kanałów i starorzeczy, łożowiska i lasy łęgowe. Park jest jednym z ostatnich w Europie Środkowej miejsc gdzie zachowała się unikatowa przyroda związana ze środowiskiem wodno-błotnym. Żyją tutaj m.in.: wydry, bobry, ale także sarny i jelenie; ponad 200 gatunków ptaków, w tym gatunki rzadkie jak: orzeł bielik, gadożer, kania ruda, batalion, wodniczka, żuraw. Rozlewiska Odry są miejscem odpoczynku ptaków przelatujących z i na południe.
- **Szlak Rowerowy "Zielona Odra"** (156 km) (Szumiłowo - Namysłin - Kłósów - Czelin - Gozdowice - Siekierki - Stara Rudnica - Stary Kostrzynek - Osinów Dolny - Cedynia - Lubiechów Dolny - Bielinek - Piasek - Zatoń Dolna - Krajnik Górny - Krajnik Dolny - Ognica - Widuchowa - Marwice - Krzypnica - Krajnik - Pniewo - Gryfino - Żabnica - Dębce - Stare Brynki - Leśnictwo Radziszewko - Puszcza Bukowa - Szczecin).

Jak sama nazwa wskazuje, szlak rowerowy biegnący wzdłuż Odry, na odcinku Szumiłowo (woj. lubuskie) - Szczecin, przez jeden z najcenniejszych i najbardziej zachwycających terenów przyrodniczych w skali kraju. "Zielona Odra" to raj dla rowerzystów, miłośników natury i krajoznawstwa, a także magiczne miejsce dla zakochanych. Parki krajobrazowe, rezerваты i pomniki przyrody, parki podworskie z cennym drzewostanem, liczne punkty widokowe, rozlewiska Odry, a także słynna Dolina Miłości, są magnesem dla osób szukających ciszy, spokoju i kontaktu z naturą.

Aby wspomóc i rozpropagować wśród mieszkańców i turystów aktywny wypoczynek w ramach inwestycji na najbliższy rok (2011) zaplanowano budowę miejsc postojowych z zadaniem i wyposażeniem a także ustawienie rzeźb promujących Gminę przy szlaku turystycznym w Gminie Widuchowa, obejmującym także miejscowość Marwice.

## 2) Teren przykościelny

Jest kolejnym obszarem o szczególnym znaczeniu dla zaspokojenia potrzeb mieszkańców. To tutaj najczęściej spotykają się mieszkańcy i po mszy Świętej i dyskutują o przyszłości swojej miejscowości.



## 6. Wizja rozwoju wsi Marwice – cel nadrzędny

- ✓ **Poprawa standardu życia mieszkańców poprzez stymulację rozwoju gospodarczego, w oparciu o dynamiczny rozwój Gminy Widuchowa.**
- ✓ **Zdobycie konkurencyjnej pozycji w regionie w zakresie rozwoju rekreacji przy wykorzystaniu posiadanych walorów kulturowych i klimatycznych**
- ✓ **Poprawa standardu życia poprzez podstawowe inwestycje infrastrukturalne, poprawiające bezpieczeństwo oraz stymulujące mieszkańców i turystów do różnych form aktywności.**

### Działania marketingowe i promocyjne

- ✓ stymulacja w zakresie wspierania aktywności fizycznej, w tym promocja gry w piłkę nożną i siatkową
- ✓ współpraca z instytucjami gminnymi zajmującymi się sportem i marketingiem,
- ✓ promocja wsi w czasie organizowania imprez sportowych i kulturalnych, w tym festynów,
- ✓ kreowanie okolic zabytkowego kościoła jak szczególnych atrakcji turystycznych,
- ✓ wsparcie dla pracy świetlicy wiejskiej.

## 7. Arkusz planowania długoterminowego

### 7.1. Poprawa wizerunku centrum miejscowości

Cel ten będzie realizowany poprzez:

- ✓ opracowanie i wdrożenie programów zachęcających do dbałości o estetykę w miejscowości Marwice, między innymi poprzez uczestnictwo w programach finansowanych ze środków unijnych, organizowane konkursy,
- ✓ działania na rzecz poprawy estetyki miejscowości i terenów wzdłuż najważniejszych obiektów, w tym zabytkowego kościoła, placu zabaw, świetlicy wiejskiej,
- ✓ działania na rzecz powstania małej architektury (kosze na śmieci, ławeczki, oświetlenie, nasadzenia, ogrodzenie itp. ).

### 7.2. Rozwój infrastruktury na terenie miejscowości

Wskazane cele będą realizowane poprzez wsparcie następujących zagadnień:

1. poprawa warunków życia poprzez:

- poprawę stanu dróg gminnych,
- podjęcie współpracy pomiędzy gminą i powiatem w celu pozyskania środków zewnętrznych na infrastrukturę drogową,
- modernizacja dróg wewnętrznych do wyższego standardu,
- instalacja dodatkowego oświetlenia ulicznego,



2. poprawę warunków świadczenia usług rekreacyjnych i kulturalnych poprzez:

- doposażenie świetlicy wiejskiej,
- ogrodzenie świetlicy wiejskiej,
- budowa miejsc postojowych z zadaszeniem i wyposażeniem przy szlaku turystycznym,
- zagospodarowanie terenów zieleni publicznej.

### **7.3. Podniesienie jakości kapitału ludzkiego wśród młodzieży i dorosłych**

W celu zatrzymania młodzieży, spadku bezrobocia oraz wzrostu liczby działających firm prywatnych niezbędne jest stworzenie warunków do rozwoju i kształcenia. Cel ten zostanie osiągnięty poprzez:

1. Działanie na rzecz dopasowania kwalifikacji ludności do potrzeb rynku pracy w zakresie:

- opracowania wspólnie z Powiatowym Urzędem Pracy programu szkoleń podnoszących i zmieniających kwalifikacje w zależności od ujawniających się potrzeb na rynku pracy i próby pozyskania na to środków z Programu Operacyjnego Kapitał Ludzki.

2. Wspieranie działań na rzecz poprawy jakości oświaty w zakresie:

- budowy obiektów sportowych,
- doposażenia świetlicy wiejskiej i jej ogrodzenia,
- utworzenie w świetlicy sali komputerowej itp.

### **7.4. Rozwój zaplecza sportowego w celu rozwoju sportu na poziomie lokalnym i regionalnym**

Baza sportowa w każdej miejscowości jest nieodzownym elementem funkcjonowania każdej społeczności. Dlatego też przedstawiciele miejscowości Marwice postawili na:

- ✓ promowanie i rozwijanie wśród młodzieży i dorosłych dyscyplin sportowych takich jak: piłka siatkowa, piłka nożna i inne
- ✓ budowę i rozbudowę obiektów,
- ✓ organizowanie rozgrywek o zasięgu gminnym i powiatowym,
- ✓ wsparcie celem utworzenia lokalnego klubu sportowego

## **8. Arkusz planowania krótkoterminowego**

W czasie zebrania wiejskiego mieszkańcy miejscowości zgłosili do dyskusji wiele pilnych i koniecznych inwestycji, które ułatwiłyby im codzienne funkcjonowanie. Inwestycje te zostały przedstawione poniżej, jako tematy, które w miarę posiadanych środków i wsparcia pozabudżetowego będą realizowane.



Należą do nich:

lp.	nazwa inwestycji	
1	Ogrodzenie świetlic wiejskich i placu zabaw w miejscowościach: Lubicz, Ognica, Marwice i Dębogóra a także zakup wyposażenia dla tych świetlic	2010-2017
2	Budowa miejsc postojowych z zadaszeniem i wyposażeniem a także ustawienie rzeźb promujących Gminę przy szlaku turystycznym w Gminie Widuchowa - Krzywlin, Marwice, Ognica, Pacholęta, Rynica, Widuchowa, Żelechowo	
3	Remont kościoła w Marwicach	
4	Budowa placu sportowego przy świetlicy wiejskiej	
5	Budowa kanalizacji sanitarnej w miejscowości Marwice i Dębogóra z przesyłem ścieków do oczyszczalni ścieków w Widuchowej	

*źródło: dane z konsultacji społecznych*

## 9. Opis planowanych zadań inwestycyjnych i przedsięwzięć aktywizujących społeczność lokalną w okresie, co najmniej 7 lat od przyjęcia Planu Odnowy Miejscowości, w kolejności wynikających z przyjętych priorytetów rozwoju miejscowości, z podaniem szacunkowych kosztów ich realizacji

Położenie miejscowości oraz jej rolniczy charakter sprawiają, że raczej niemożliwy jest rozwój w kierunku stricte industrialnym. Po dokonaniu analizy zasobów miejscowości można dojść do wniosku, że wieś zachowa swój rolniczy charakter, przy stopniowym umacnianiu się sektora usług, w tym usług turystycznych. Konieczne są jednak inwestycje, które poprawią jakość życia mieszkańców.

Drugi zakres niezbędnych inwestycji tworzą inwestycje poprawiające infrastrukturę kulturalną, sportową i rekreacyjną. Pozwoli to na zaspokojenie potrzeb mieszkańców oraz potencjalnych turystów w zakresie zagospodarowania czasu po zakończeniu dnia pracy zawodowej, bądź w przypadku dzieci i młodzieży w czasie wolnym od zajęć szkolnych.

W celu realizacji powyższych założeń należałoby podjąć następujące działania:

- a) Przygotować koncepcję rozwoju miejscowości i omówić ją z mieszkańcami.
- b) Przygotować dokumentację projektowo – aplikacyjną i składać wnioski do różnych funduszy, także unijnych.
- c) Przeprowadzić wskazane inwestycje – m.in. doposażyć świetlicę i ją ogrodzić, wybudować kanalizację czy też wyremontować drogi gminne przebiegające przez miejscowość. Ponadto



dokonać remontu kościoła i wybudować miejsca postojowe z zadaszeniem i wyposażeniem przy szlaku turystycznym w Gminie Widuchowa.

- d) Wybudować boisko sportowe, rozbudować plac zabaw itd., dać tym samym „zielone światło” dla rozwoju organizacji społeczno – sportowych.

***Poniżej przedstawiono zestawienie inwestycji, które Gmina, instytucje kultury, organizacje pozarządowe składać będą w ramach różnych programów unijnych, bądź pozabudżetowych.***

**Zestawienie ogólne planowanych zadań, kosztów i czasu ich realizacji:**

LP.	CHARAKTER ZADANIA	SZACUNKOWA WARTOŚĆ	ROK REALIZACJI
1	Ogrodzenie świetlic wiejskich i placu zabaw w miejscowościach: Lubicz, Ognica, Marwice i Dębogóra a także zakup wyposażenia dla tych świetlic	315 971,12 zł.	2010-2011
2	Budowa miejsc postojowych z zadaszeniem i wyposażeniem a także ustawienie rzeźb promujących Gminę przy szlaku turystycznym w Gminie Widuchowa - Krzywlin, Marwice, Ognica, Pacholęta, Rynica, Widuchowa, Żelechowo	182 310,72 zł.	2010 -2011
3	Remont kościoła w Marwicach	600 000,00 zł.	2011-2013
4	Budowa kanalizacji sanitarnej w miejscowości Marwice i Dębogóra z przesylem ścieków do oczyszczalni ścieków w Widuchowej	3.000.000,00 zł.	2011-2017
5	Budowa placu sportowego przy świetlicy wiejskiej	150 000,00 zł.	2014 -2017

*źródło: Urząd Gminy Widuchowa*

W zależności od przygotowanej dokumentacji technicznej i kosztorysowej Gmina Widuchowa będzie starała się o pozyskanie dofinansowania ze środków zewnętrznych – Programu Rozwoju Obszarów Wiejskich, Regionalnego Programu Operacyjnego Województwa Zachodniopomorskiego lub innych możliwych. Wartość dofinansowania uzależniona będzie od szczegółowych kryteriów programowych.

### **Projekt nr 1 na rok 2011**

Zadaniem priorytetowym nr 1, przewidzianym do realizacji w ramach Programu Rozwoju Obszarów Wiejskich jest:

#### **Nazwa:**

**„Ogrodzenie świetlic wiejskich i placu zabaw w miejscowościach: Lubicz, Ognica, Marwice i Dębogóra a także zakup wyposażenia dla tych świetlic”.**





Na terenie miejscowości Marwice inwestycja zostanie zrealizowana na działce nr 120/5, obręb ewidencyjny Marwice.

### **Cel:**

Poprawa warunków świadczenia usług kulturalnych we wsiach Lubicz, Ognica, Marwice i Dębogóra poprzez zakup niezbędnego wyposażenia do prowadzenia działalności kulturalnej oraz wykonanie ogrodzeń terenu świetlic i placu zabaw w w.w miejscowościach. Elementy te mają podnieść jakość świadczonych usług oraz doprowadzić do poprawy bezpieczeństwa jej użytkowników.

### **Przeznaczenie:**

Poprawa jakości i dostępności do lepszej jakościowo infrastruktury społecznej.

Poprawa estetyki wsi

Mobilizacja lokalnej społeczności

### **Kwota końcowa i wskazanie źródła jej pozyskania:**

Całkowity, łączny koszt realizacji zadania wynosi 315.971,12 zł., w tym dla miejscowości Marwice przewidziano koszty zakupów w łącznej wysokości 82.826,28 zł. + koszty związane z nadzorem, aktualizacją POM-u oraz kosztorysów.

Planuje się że część środków pochodzić będzie z Programu Rozwoju Obszarów Wiejskich – działanie „Odnowa i rozwój wsi” oraz ze środków własnych Gminy Widuchowa, bądź w razie konieczności innych możliwych.

### **Harmonogram realizacji:**

Harmonogram realizacji inwestycji to lata 2010-2011

Ip.	Zakres rzeczowy inwestycji dotyczącej miejscowości Marwice			wartość robót brutto
1.	Ogrodzenie świetlicy w Marwice			<b>70.025,95</b>
1.1	Wykonanie ogrodzenia			72.025,95
2.	Zakup wyposażenia dla świetlicy w Marwice			<b>10.800,33</b>
2.1.	Lodówka zamrażarka (lodówka min. 220l, zamrażarka min. 120 l - 4 szuflady)	szt.	1	1 060,00
2.2	Telewizor LCD 32"	szt.	1	1 445,00
2.3	DVD	szt.	1	155,00
2.4	Laptop (17,3, 4 GB pamięci)	szt.	2	4 322,00
2.5	Myszka do laptopa	szt.	2	21,98
2.6	Torba na laptopa	szt.	2	158,00
2.7	Kosiarka spalinowa z koszem jeżdżąca	szt.	1	497,00
2.8	Zestaw garnków (4 szt. w zestawie)	Kpl	1	88,45
2.9	Drukarka laserowa kolorowa	szt.	1	499,00
2.10	Talerze (zestawy głębokie + płytkie)	osób	30	408,60
2.11	Szklanki 250 ml	szt.	50	107,00
2.12	Sztućce (kpl = łyżki + widelce + noże)	Kpl	5	114,05



2.13	Wieża HIFI z odtwarzaczem płyt CD - 2 płytowym	szt.	1	610,00
2.14	Zestaw kawowy na 12 osób	szt.	2	65,64
2.15	Wieszaki stojące	szt.	1	116,51
2.16	Lustro	szt.	1	61,00
2.17	Pojemniki na ręczniki	szt.	1	44,53
2.18	Mikrofalówka	szt.	1	289,00
2.19	Czajnik bezprzewodowy	szt.	1	56,00
2.20	Termosy konferencyjne	szt.	2	86,62
2.21	Kosze na śmieci 30 l	szt.	2	48,78
2.22	Gra - stół do piłkarzyków	szt.	1	219,00
2.23	Wycieraczki wejściowe	szt.	2	51,22
2.24	Tablica korkowa 170 x 100	szt.	1	84,79
2.25	Tablica informacyjna 50 x 30 "świetlica wiejska"	szt.	1	34,16
2.26	Tace kelnerskie	szt.	2	10,24
2.27	Deski do krojenia	szt.	2	24,88
2.28	Zestaw noży (7 elementów)	szt.	1	121,88
<b>RAZEM :</b>				<b>82.826,28</b>

### Projekt nr 2 na lata 2010-2011

Kolejnym planowanym do realizacji projektem kompleksowym, obejmującym również wieś Marvice jest budowa miejsc postojowych z zadaszeniem i wyposażeniem a także ustawienie rzeźb promujących Gminę przy szlaku turystycznym w Gminie Widuchowa - Krzywina, Marvice, Ognica, Pacholeta, Rynica, Widuchowa, Żelechowo.

Inwestycja zostanie przeprowadzona na działce nr 120/3, obręb ewidencyjny Marvice. Teren przedmiotowej działki jest nieuźbrojony, zabudowany. Na działce nie występuje drzewostan. Działka od strony północnej graniczy z działką drogową nr 52/1, od strony południowej graniczy z działką rolną nr 133/2 i wschodniej graniczy z działką zabudowaną nr 120/5.

Działka nr 120/3 w Marwicach stanowi część trasy turystycznej na terenie Gminy Widuchowa.

Na terenie działki projektu się:

- nawierzchnie utwardzone żwirowe
- małą architekturę – wiatę z miejscami do siedzenia, stojak na rowery
- osłonę śmietnikową,
- tablicę informacyjną turystyczną

Konstrukcja wiaty będzie drewniana, na słupach, więźba drewniana, dach czterospadowy, przekryty gontem bitumicznym. Wiata usytuowana będzie na planie kwadratu mogąc jednocześnie pomieścić od 6 do 8 osób. Będzie ona dostępna także dla osób niepełnosprawnych.


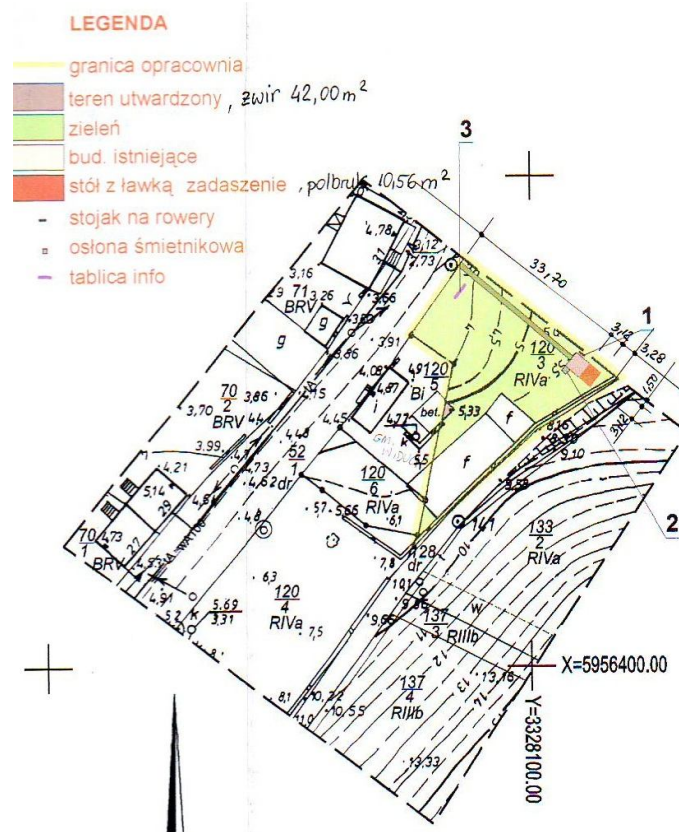
Ławostół wykonany będzie w konstrukcji drewnianej, typowej.

Stojak na rowery zaplanowano typowy, metalowy.



Nawierzchnie wykonane zostaną z polbruku na chudym betonie i warstwie piasku zagęszczonego pod zadaszaniem, natomiast przed zadaszaniem wykonana zostanie nawierzchnia żwirowa.

Poniżej przedstawiono plan zagospodarowania terenu oraz wizualizację planowanych do zakupu wiat dla wskazanych miejscowości.



Źródło: dokumentacja techniczna inwestycji

**Nazwa:**

Budowa miejsc postojowych z zadaszaniem i wyposażeniem a także ustawienie rzeźb promujących Gminę przy szlaku turystycznym w Gminie Widuchowa - Krzywin, Marwice, Ognica, Pacholeta, Rynica, Widuchowa, Żelechowo

**Cel:**

Celem realizowanego projektu jest poprawa warunków i jakości świadczenia usług turystycznych we wsiach Krzywiny, Marwice, Ognica, Pacholeta, Rynica, Widuchowa, Żelechowo poprzez budowę miejsc postojowych z zadaszeniem i wyposażeniem (m.in. stojaki na rowery, wiata z zadaszeniem, śmietniki, ławostoly, tablice informacyjne). Elementy te mają doprowadzić do zwiększenia ilości odwiedzin w Gminie Widuchowa przez turystów oraz umilić ich czas spędzany na tym obszarze..

**Przeznaczenie:**

Obiekt przeznaczony będzie do poprawy warunków życia mieszkańców wsi Krzywiny, Marwice, Ognica, Pacholeta, Rynica, Widuchowa, Żelechowo poprawiając tym samym komfort w miejscu zamieszkania a jednocześnie prowadząc do zwiększenia komfortu korzystania z infrastruktury przez turystów.

**Harmonogram realizacji:**

Inwestycję zaplanowano do realizacji na lata 2010-2011

lp.	Zakres rzeczowy inwestycji dotyczącej miejscowości Marwice			wartość robót brutto
1.	Budowa miejsca postojowego z zadaszeniem przy szlaku turystycznym w Gminie Widuchowa – Marwice			<b>21.383,23</b>
1.1.	Utwardzenie terenu	Kpl	1	8.331,59
1.2	Wiata turystyczna	Kpl	1	13.051,64
<b>RAZEM :</b>				<b>21.383,23</b>

**Kwota końcowa i wskazanie źródła jej pozyskania:**

Inwestycję oszacowano na kwotę 182.310,72 zł. Wartość dotycząca miejscowości Marwice to kwota rzędu 21.383,23 zł. + wartość aktualizacji POM-ów, inspektor nadzoru oraz aktualizacja kosztorysów.

Planuje się że część środków pochodzić będzie z Programu Rozwoju Obszarów Wiejskich – działanie „Odnowa i rozwój wsi” oraz ze środków własnych Gminy Widuchowa, bądź w razie konieczności innych możliwych.

**Projekt nr 3 na lata 2011 -2013****Nazwa:**

Remont kościoła w Marwicach

**Cel:**

Celem planowanego projektu będzie wzrost atrakcyjności kulturowej i turystycznej miejscowości Marwice wraz z najbliższą okolicą. Wykonanie remontu zabytkowego kościoła pozwoli na poprawę



stanu zabytku będącego dziedzictwem kulturowym gminy Widuchowa i miejscowości Marwice. Inwestycja polepszy warunki dla parafian i dla turystów odwiedzających kościół..

**Przeznaczenie:**

Poprawa estetyki wsi

Poprawa parametrów technicznych

**Harmonogram realizacji:**

Inwestycję zaplanowano do realizacji na lata 2011 - 2013.

Szczegółowe parametry i szczegóły inwestycji znane będą po opracowaniu dokumentacji technicznej i kosztorysowej.

**Kwota końcowa i wskazanie źródła jej pozyskania:**

Inwestycję oszacowano na kwotę 600.000 zł.

Planuje się że część środków pochodzić będzie z programu PROW działanie „odnowa i rozwój wsi” lub innych możliwych. Środki stanowiące wkład własny pochodzić będą z budżetu Parafii.

**Projekt nr 4 na lata 2011-2017**

Zaplanowanym na kolejne lata projektem jest Budowa kanalizacji sanitarnej w miejscowości Marwice i Dębogóra z przesyłem ścieków do oczyszczalni ścieków w Widuchowej

**Nazwa:**

Budowa kanalizacji sanitarnej w miejscowości Marwice i Dębogóra z przesyłem ścieków do oczyszczalni ścieków w Widuchowej

**Cel:**

Celem planowanego projektu będzie poprawa warunków życia mieszkańców miejscowości Dębogóra i Marwice poprzez podłączenie ich do sieci kanalizacji sanitarnej oraz zmniejszenie tym samym negatywnego oddziaływania na środowisko na skutek przedostawania się substancji biogenych do wód i gleby przez nieszczelne szamba.

**Przeznaczenie:**

Obiekt przeznaczony będzie do poprawy warunków życia mieszkańców wsi Dębogóra i Marwice poprawiając tym samym komfort w miejscu zamieszkania i ochronę środowiska.

**Harmonogram realizacji:**

Inwestycję zaplanowano do realizacji na lata 2011-2017

Szczegóły inwestycji zostaną określone po szczegółowym opracowaniu dokumentacji projektowej i kosztorysowej.

**Kwota końcowa i wskazanie źródła jej pozyskania:**

Inwestycję oszacowano na kwotę 3.000.000 zł.



Planuje się że część środków pochodzić będzie z Programu Rozwoju Obszarów Wiejskich – działanie „Podstawowe usługi dla gospodarki i ludności wiejskiej” lub Regionalnego Programu Operacyjnego Województwa Zachodniopomorskiego, działanie 4.3 Zaopatrzenie w wodę i oczyszczanie ścieków. Środki stanowiące wkład własny pochodzić będą z budżetu gminy

### **Projekt nr 5 na lata 2014 - 2017**

Zadaniem priorytetowym nr 5, przewidzianym do realizacji w ramach Programu Rozwoju Obszarów Wiejskich jest „Budowa placu sportowego przy świetlicy wiejskiej”.

#### **Cel przedsięwzięcia:**

Celem projektu będzie podniesienie standardu życia sportowego mieszkańców wsi Marwice poprzez budowę placu sportowego. Powstały obiekt przyczyni się do prawidłowego rozwoju fizycznego mieszkańców w/w miejscowości.

#### **Przeznaczenie:**

Obiekt przeznaczony będzie do realizacji pasji sportowych dzieci, młodzieży i dorosłych mieszkańców miejscowości.

#### **Harmonogram realizacji:**

Harmonogram realizacji inwestycji to lata 2014-2017

#### **Kwota końcowa i wskazanie źródła jej pozyskania:**

Całkowity, łączny koszt realizacji zadania oszacowano na kwotę 150 000, 00 zł.

Planuje się że część środków pochodzić będzie z będzie z Programu Rozwoju Obszarów Wiejskich – działanie „Odnowa i rozwój wsi” oraz Leader lub Regionalnego Programu Operacyjnego Województwa Zachodniopomorskiego. Środki stanowiące wkład własny pochodzić będą z budżetu gminy. Elementy dotyczące inwestycji znane będą po opracowaniu dokumentacji technicznej i kosztorysowej.

## **10. Zarządzanie**

Jednostką odpowiedzialną za realizację całego Planu Odnowy Miejscowości Marwice jest nieformalna Grupa Odnowy Miejscowości, w skład, której weszli członkowie Rady Gminy z Panem Wójtem Michałem Lidwinem na czele oraz przedstawiciele Urzędu Gminy, członkowie Rady Sołectkiej i zgłoszeni mieszkańcy miejscowości.

## **11. Zgodność Planu Odnowy Miejscowości z dokumentami wyższego rzędu**

Zapisy zawarte w Planie Odnowy Miejscowości spełniają warunek zgodności z zapisami zawartymi w dokumentach dotyczących rozwoju Gminy „Strategią Rozwoju Gminy Widuchowa”, „Planem Rozwoju Lokalnego Gminy Widuchowa”, „Wieloletnim Planem Inwestycyjnych Gmina Widuchowa” oraz



dokumentami na szczeblu powiatu i województwa oraz zapisami Narodowego Planu Rozwoju na lata 2007 - 2013. Ponadto Plan Odnowy jest zgodny z celami Programu Rozwoju Obszarów Wiejskich, działanie – „Odnowa i rozwój wsi”, a także działaniem „Podstawowe usługi dla gospodarki i ludności wiejskiej” czy Leader, realizowany za pośrednictwem Lokalnej Grupy Działania DIROW.

Cele i zadania określone w Planie Odnowy Miejscowości Marwice są wewnętrznie zgodne, a ich osiągnięcie i realizacja nie powoduje negatywnych skutków dla osiągnięcia celów i realizacji zadań strategii wyższego rzędu. Niektóre z zapisanych celów i zadań mogą być realizowane przy wykorzystaniu wsparcia jednostek administracyjnych gminy i wyższego szczebla. Te ostatnie, bowiem posiadają w swoich dokumentach zapisy, których realizacja wywoła pozytywne efekty dla rozwoju miejscowości Marwice. Taki zapis Planu pozwolił na osiągnięcie integracji polityki kształtowania rozwoju gospodarczego na szczeblu, gminnym, powiatowym i wojewódzkim.

Załącznik Nr 11  
do Protokołu Nr V/2011  
z V Sesji Rady Gminy Widuchowa  
w dniu 28 lutego 2011 r.

UCHWAŁA Nr V/25/2011  
RADY GMINY WIDUCHOWA  
z dnia 28 lutego 2011 roku

w sprawie zatwierdzenia Planu Odnowy Miejscowości Ognica na lata 2010 - 2017.


Na podstawie art. 18 ust.2 pkt 6 ustawy z dnia 8 marca 1990 r. o samorządzie gminnym ( Dz. U. z 2001 r. Nr 142, poz.1591 ,z 2002 r. Nr 23 , poz.220, Nr 62 , poz.558 , Nr 113, poz.984,Nr 153,poz.1271, Nr 214,poz.1806 z 2003 r. Dz.U. Nr 80 ,poz.717 ,Dz.U. Nr 162,poz.1568, z 2004 r. Nr 102 ,poz.1055, nr 116,poz.1203 , z 2005 r. Nr 172 poz. 1441, Nr 175, poz.1457 , z 2006 r. Nr 17,poz. 128 , Nr 181,poz.1337 , z 2007 r. Nr 48,poz.327, Nr 138 , poz. 974 , Nr 173 ,poz.1218, z 2008 r. Nr 180 , poz.1111 , Nr 223 , poz. 1458 , z 2009 r. Nr 52 , poz. 420 , Nr 157, poz.1241,z 2010 r. Nr 28, poz.142 i 146, Nr 40, poz. 230, Nr 106, poz. 675) Rada Gminy Widuchowa uchwala, co następuje :

§ 1. Zatwierdza się Plan Odnowy Miejscowości Ognica na lata 2010 – 2017 przyjęty Uchwałą Nr 1 Zebrania Wiejskiego w Ognicy z dnia 15 lutego 2011 roku stanowiący załącznik do niniejszej uchwały.

§ 2. Wykonanie uchwały powierza się Wójtowi Gminy Widuchowa.

§ 3. Traci moc Uchwała Nr XIV/149/2008 Rady Gminy Widuchowa z dnia 29 maja 2008 roku w sprawie zatwierdzenia Planu Odnowy Miejscowości Ognica na lata 2007- 2015 oraz Uchwała Nr XXI/220/2009 Rady Gminy Widuchowa z dnia 25 marca 2009 roku w sprawie zatwierdzenia zmiany Planu Odnowy Miejscowości Ognica na lata 2007- 2015.

§ 4. Uchwała wchodzi w życie z dniem podjęcia.

PRZEWODNICZĄCY  
RADY GMINY  
  
Józef Józyszyn



Uzasadnienie do Uchwały Nr V/25/2011  
Rady Gminy Widuchowa  
z dnia 28 lutego 2011 r.

1  
x  
uchwa

Plan Odnowy Miejscowości jest jednym z najważniejszych elementów odnowy wsi, jej rozwoju oraz poprawy warunków pracy i życia mieszkańców. Sporządzenie i uchwalenie takiego dokumentu stanowi niezbędny warunek przy aplikowaniu o środki finansowe w ramach „Programu Rozwoju Obszarów Wiejskich na lata 2007-2015” działanie „Odnowa i rozwój wsi”.

Celem działania „Odnowa i rozwój wsi” jest poprawa jakości życia na obszarach wiejskich poprzez zaspokojenie potrzeb społecznych i kulturalnych mieszkańców wsi oraz promowanie obszarów wiejskich. Działanie umożliwi rozwój tożsamości społeczności wiejskiej, zachowanie dziedzictwa kulturowego i specyfikacji obszarów wiejskich oraz wpłynie na wzrost ich atrakcyjności turystycznej i inwestycyjnej.

Załącznik do Uchwały Nr V/25/2011  
Rady Gminy Widuchowa  
z dnia 28 lutego 2011 r.

# Plan Odnowy Miejscowości Ognica

## na lata 2010 – 2017

### Gmina Widuchowa



Szczecin, grudzień 2010r.

<b>ECD Europejskie Centrum Doradcze, Dariusz Klityński</b>	
Oddział Poznań ul. Stefana Batorego 82a/4 60-687 Poznań tel.: (61) 82 17 402 fax. (61) 64 21 506	Oddział Szczecin ul. Bohaterów Warszawy 34/35 70-340 Szczecin tel.: (91) 48 44 000 fax. (91) 88 60 005
e-mail: <a href="mailto:biuro@ecd.az.pl">biuro@ecd.az.pl</a> , <a href="http://www.ecd.az.pl">www.ecd.az.pl</a> mobil: 501 017 281	

## Spis treści

<b>Spis treści</b> .....	<b>2</b>
<b>1. Wstęp</b> .....	<b>3</b>
<b>2. Charakterystyka miejscowości, w której będzie realizowana operacja</b> .....	<b>5</b>
2.1. Położenie .....	5
2.2. Historia i teraźniejszość .....	6
2.3. Określenie przestrzennej struktury miejscowości.....	7
<b>3. Inwentaryzacja zasobów służących odnowie miejscowości</b> .....	<b>8</b>
3.1. Inwentaryzacja zasobów społecznych .....	8
3.1.1. Ludność.....	8
3.1.2. Szkolnictwo .....	10
3.1.3. Obsługa ludności .....	10
3.1.4. Kultura, sport i turystyka.....	11
3.2. Inwentaryzacja zasobów technicznych .....	14
3.2.1. Drogi .....	15
3.2.2. Gazyfikacja .....	15
3.2.3. Wodociągi i kanalizacja .....	15
3.2.4. Gospodarka odpadami.....	16
3.2.5. Telefonizacja i Internet .....	16
3.2.6. Ciepłownictwo i energetyka.....	16
<b>4. Ocena mocnych i słabych stron miejscowości, w której będzie realizowana operacja</b> .....	<b>18</b>
<b>5. Opis i charakterystyka obszarów o szczególnym znaczeniu dla zaspokojenia potrzeb mieszkańców, sprzyjających nawiązywaniu kontaktów społecznych, ze względu na ich położenie oraz cechy funkcjonalno – przestrzenne</b> .....	<b>19</b>
<b>6. Wizja rozwoju wsi Ognica – cel nadrzędny</b> .....	<b>20</b>
<b>7. Arkusz planowania długoterminowego</b> .....	<b>21</b>
7.1. Poprawa wizerunku centrum miejscowości.....	21
7.2. Rozwój infrastruktury na terenie miejscowości .....	21
7.3. Podniesienie jakości kapitału ludzkiego wśród młodzieży i dorosłych.....	21
7.4. Rozwój zaplecza sportowego w celu rozwoju sportu na poziomie lokalnym i regionalnym ...	22
<b>8. Arkusz planowania krótkoterminowego</b> .....	<b>22</b>
<b>9. Opis planowanych zadań inwestycyjnych i przedsięwzięć aktywizujących społeczność lokalną w okresie, co najmniej 7 lat od przyjęcia Planu Odnowy Miejscowości, w kolejności wynikających z przyjętych priorytetów rozwoju miejscowości, z podaniem szacunkowych kosztów ich realizacji</b> .....	<b>22</b>
<b>10. Zarządzanie</b> .....	<b>29</b>
<b>11. Zgodność Planu Odnowy Miejscowości z dokumentami wyższego rzędu</b> .....	<b>30</b>



## 1. Wstęp

Rozwój i odnowa obszarów wiejskich to jedno z kluczowych wyzwań, jakie stoją przed Polską w okresie integracji z Unią Europejską. Zasadniczym jej celem jest wzmocnienie działań służących zmniejszaniu istniejących dysproporcji i różnic w poziomie rozwoju obszarów wiejskich w stosunku do terenów miejskich. Plan Odnowy Miejscowości jest jednym z najważniejszych elementów odnowy wsi, jej rozwoju oraz poprawy warunków pracy i życia mieszkańców. Sporządzenie i uchwalenie takiego dokumentu stanowi niezbędny warunek przy aplikowaniu o środki finansowe w ramach „Programu Rozwoju Obszarów Wiejskich 2007-2013” działanie „Odnowa i rozwój wsi”, jak przy innych funduszach z UE stanowić będzie wytyczne dla władz Gminy Widuchowa przy opracowaniu kierunków rozwoju miejscowości Ognica. Celem działania „Odnowa i rozwój wsi” jest poprawa jakości życia na obszarach wiejskich poprzez zaspokojenie potrzeb społecznych i kulturalnych mieszkańców wsi oraz promowanie obszarów wiejskich. Działanie umożliwi rozwój tożsamości społeczności wiejskiej, zachowanie dziedzictwa kulturowego i specyfiki obszarów wiejskich oraz wpłynie na wzrost ich atrakcyjności turystycznej i inwestycyjnej.

W ramach działania pomocą finansową zostaną objęte projekty dotyczące:

1. budowy, przebudowy, remontu lub wyposażenia obiektów:
  - a) pełniących funkcje publiczne, społeczno-kulturalne, rekreacyjne i sportowe,
  - b) służących promocji obszarów wiejskich, w tym propagowaniu i zachowaniu dziedzictwa historycznego, tradycji, sztuki oraz kultury,
2. kształtowania obszaru przestrzeni publicznej;
3. budowy remontu lub przebudowy infrastruktury związanej z rozwojem funkcji turystycznych, sportowych lub społeczno-kulturalnych;
4. zakupu obiektów charakterystycznych dla tradycji budownictwa w danym regionie, w tym budynków będących zabytkami, z przeznaczeniem na cele publiczne;
5. odnawiania, eksponowania lub konserwacji lokalnych pomników historycznych, budynków będących zabytkami lub miejsc pamięci;
6. kultywowania tradycji społeczności lokalnej oraz tradycyjnych zawodów.

Obszarem realizacji Planu Odnowy Miejscowości Ognica jest obszar tej miejscowości.

Niniejsze opracowanie zawiera charakterystykę miejscowości, inwentaryzację zasobów służącą ujęciu stanu rzeczywistego, analizę SWOT, czyli mocne i słabe strony miejscowości, planowane kierunki rozwoju, przedsięwzięcia wraz z szacunkowym kosztorysem i harmonogramem działań.



Plan Odnowy Miejscowości Ognica to dokument, który określa strategię działań w sferze społeczno-gospodarczej na lata 2010-2017. Podstawą opracowania planu jest Plan Rozwoju Lokalnego Gminy Widuchowa na lata 2007 – 2015 i Strategia Rozwoju Gminy Widuchowa na lata 2007 -2015.

Niniejszy plan jest planem otwartym stwarzającym możliwość aktualizacji w zależności od potrzeb społecznych i uwarunkowań finansowych. Oznacza to, że mogą być dopisywane nowe zadania, a także to, że może zmienić się kolejność ich realizacji w zależności od uruchomienia i dostępu do funduszy UE. Uwarunkowania Planu Odnowy Miejscowości polegają na tym, że ma on zdecentralizowany, lokalny charakter, obejmuje ograniczony teren jednej miejscowości i przygotowywany jest (przy udziale przedstawicieli gminy) z inicjatywy i przez mieszkańców miejscowości.

Specyfika planu polega na tym, że jest on ukierunkowany na zagadnienia cywilizacyjno-kulturowe, koncentruje się na prostych, lokalnych przedsięwzięciach, które prowadzić mają do poprawy standardu i jakości życia mieszkańców. Ma mniej pro-gospodarczy, a bardziej pro-społeczny i pro-kulturowy charakter. I dzięki temu może stanowić doskonale uzupełnienie strategii rozwoju całej gminy, która zazwyczaj koncentruje się na zagadnieniach infrastrukturalnych i gospodarczych.

Celem planu jest podtrzymanie lub odtworzenie atrakcyjności wsi jako miejsca zamieszkania i zaplanowanie oraz przeprowadzenie tego w sposób dostępny, oczekiwany i popierany oraz wykonalny dla lokalnej społeczności. Jest to szczególnie ważne w dzisiejszej sytuacji, gdy miasta oferują konkurencyjną alternatywę zamieszkania, a rolnictwo traci swą atrakcyjność jako źródło utrzymania, co prowadzi m.in. do migracji młodych ludzi, szczególnie tych lepiej wykształconych ze wsi do miasta.

Idea odnowy wsi wyrasta z przekonania, że odnowiona, doinwestowana i ożywiona kulturowo wieś odzyska swoją atrakcyjność jako miejsce zamieszkania, zapewni swoim mieszkańcom godziwy standard i jakość życia oraz zdoła zatrzymać młodzież na miejscu. Nie jako „mini-miasto”, wysoko zurbanizowana i konkurująca z ośrodkami miejskimi bogactwem oferty, ale właśnie jako „nowa wieś”, nowoczesna, lecz ceniąca i zachowująca swój wiejski charakter i kulturową specyfikę.

Plan Odnowy ma więc charakter „planu małych kroków”, ale w kierunku wielkich celów. Małych kroków, które podejmowane przez mieszkańców przy finansowym i organizacyjnym wsparciu gminy doprowadzić mają do trwałej poprawy miejscowych warunków życia.

Korzyści wynikające z posiadania Planu Odnowy:

1. Plan umożliwi efektywne gospodarowanie zasobami takimi, jak środowisko, ludzie, infrastruktura i środki finansowe.
2. Zapisanie tego procesu w formie dokumentu umożliwi stałą ocenę postępów i korygowanie błędów przez wszystkich członków społeczności lokalnej.
3. Dokument umożliwi zaangażowanie władz lokalnych oraz mieszkańców w planowanie swojej przyszłości. Uwzględnienie różnych opinii, pomysłów i koncepcji często wymaga consensusu.



Osiągnięty na drodze otwartej dyskusji pozwala na wypracowanie strategii, z którą będzie identyfikowała się społeczność lokalna.

4. Tworzenie Planu Odnowy sprzyja realistycznej ocenie mocnych i słabych stron miejscowości a przez to przyjrzenie się możliwościom oraz potencjalnym problemom, które mogą się pojawić w przyszłości. W ten sposób można uniknąć wielu trudności.

Podstawą tworzenia Planu Odnowy jest zdanie sobie sprawy z lokalnych zasobów i potencjałów, zmobilizowanie ich, zainwestowanie w rozwój i stworzenie systemu działań partnerskich tak, aby uzyskać efekt żywiołowego przyrastania inicjatyw i kumulowania się ich skutków. Projekt wprowadzonych do Planu zadań powstał w oparciu o wytyczne środowiska lokalnego i konsultacji społecznych.

## 2. Charakterystyka miejscowości, w której będzie realizowana operacja

### 2.1. Położenie

Gmina Widuchowa położona jest w zachodniej części województwa zachodniopomorskiego, w środkowo – zachodniej części powiatu gryfińskiego. Graniczy ona od strony północnej z gminą Gryfino, od strony wschodniej z gminą Banie, od strony południowej z gminą Chojna, natomiast od strony zachodniej przez rzekę Odrę z Republiką Federalną Niemiec. Jest jedną ze 114 gmin województwa. Gmina zajmuje powierzchnię 210 km<sup>2</sup>. W skład gminy wchodzi 14 jednostek osadniczych.

Siedzibą gminy jest miejscowość Widuchowa – (położenie geograficzne N 53°07' E 14°22'), która liczy 1377 mieszkańców. Ogółem liczba mieszkańców zamieszkujących gminę Widuchowa wynosi 5542 (stan na koniec 2009r). Do najważniejszych szlaków komunikacyjnych przechodzących przez teren gminy należą: droga krajowa nr 31, droga wojewódzka nr 122 oraz zelektryfikowana linia kolei normalnotorowej relacji Kostrzyn – Szczecin. Zgodnie z podziałem Polski na mezoregiony fizycznogeograficzne wg Kondrackiego obszar gminy leży w zasięgu prowincji Niż Środkoeuropejski i podprowincji Północno – Bałtyckie. Teren gminy leży w granicach makroregionu Północno – Bałtyckie oraz makroregionu Pojezierze Zachodniopomorskie. W skład pierwszego makroregionu wchodzi część mezoregionu Doliny Dolnej Odry oraz niewielki skrawek Równiny Wełtyńskiej, natomiast w skład drugiego makroregionu wchodzi północno – zachodnia część Pojezierza Myśliborskiego.

**Ognica** – to średniej wielkości wieś sołecka położona przy drodze wojewódzkiej nr 122, na prawym brzegu rzeki Odry, w południowo – zachodniej części Gminy Widuchowa w odległości 9 km od miejscowości Widuchowa, która pełni funkcję stolicy gminy. We wsi znajduje się pochodzący z XV w.,



zbudowany z kamienia narzutowego kościół pw. Św. Jadwigi Śląskiej. Po zniszczeniach wojennych odbudowany w latach 1978-79. Wieś Ognica znajduje się w odległości 27 km od miasta Gryfina (stolica powiatu, 55 km od Szczecina (stolica Województwa Zachodniopomorskiego), 200 km do Koszalina, 95 km do Gorzowa Wielkopolskiego, 227 km do Poznania, 557 km do Warszawy.

Współrzędne geograficzne wsi Ognica wg GPS wynoszą 53.07996°N, 14.37005°E.

## 2.2. Historia i terażniejszość

**Ognica** – pierwszy zapis o miejscowości pojawił się w 1347 roku w ramach opisu południowych granic Widuchowej. Jednakże ślady obecności człowieka na tym terenie sięgają wielu wieków wstecz. Opodal współczesnych zabudowań, na wysokim brzegu rzeki Odry znajduje się wczesnośredniowieczne grodzisko (IX - X w.) z charakterystycznym układem podwójnego wału obronnego.



Nazwę pierwotną Nipperwezen, uznaje się za słowiańską odtwarzając jako Niperwice - na prawo od Odry. Jak większość wsi w okolicy przez długie wieki należała do rodu Trampów. Ciekawostką jest to, że na pocz. XIX w. zbudowana została tutaj fabryka fajek glinianych umiejscowiona na palach w wodzie. W czasie wojen napoleońskich kwaterował tutaj z obozem francuski gen. Soubise. Ranga Ognicy

wzrosła ok. roku, 1868 kiedy to mieszkało tu 1519 osób, było 9 rajców miejskich, co upodobniło ją do wymiaru miasteczka. Miejskowy kościół pw. Św. Jadwigi Śląskiej zbudowano w XV w. z kamienia narzutowego na planie prostokąta. Został zniszczony w 1945 r. a dzieła odbudowy dokonano w latach 1978/79. Na uwagę zasługują bardzo misternie oddane portale ostrołukowe.

**Ważnymi obiektami istniejącymi dziś na terenie miejscowości Ognica są:**

- a) Kościół Filialny pw. Św. Jadwigi Śląskiej
- b) Remiza Ochotniczej Straży Pożarnej
- c) Przystanek autobusowy
- d) Świetlica wiejska wraz z halą sportową po byłej szkole podstawowej
- e) Liczne szlaki rowerowe



Zestawienie wartości kulturowych miejscowości Ognica prezentuje poniższa tabela:

obiekt	miejscowość Ognica
kościół	Tak
kaplica	Tak
pałac, dwór, ew. ruiny	Nie
zabudowa przemysłowa	Nie
zabudowa komunalna	Tak
zabudowa gospodarcza	Tak
parki	Nie
pomniki przyrody	Nie
cmentarz	Nie
stanowiska archeologiczne	Nie
mury	Nie
obiekty wpisane lub planowane do wpisu do rejestru zabytków	Nie

*źródło: opracowanie własne*

### 2.3. Określenie przestrzennej struktury miejscowości

#### a) Dominanta przestrzenna

W miejscowości Ognica zabudowa koncentruje się wokół szlaków komunikacyjnych, biegnących pomiędzy drogą wojewódzką nr 122 a prawym brzegiem rzeki Odry.

Wśród zabudowań o charakterze mieszkalnym oraz gospodarczym dominuje Kościół Filialny pw. Św. Jadwigi Śląskiej, odbudowany przez mieszkańców ze zniszczeń wojennych z lokalnego budulca. Kościół został odbudowany przy zachowaniu średniowiecznej formy, dlatego też swoim wyglądem do złudzenia przypomina oryginalny, kilkusetletni obiekt. Świątynia, choć pozbawiona wieży w sposób naturalny funkcjonuje w lokalnej architekturze jako klasyczna dominanta. Efekt jest w niewielkim stopniu zredukowany przez rosnące w pobliżu drzewa liściaste.

#### a) Otwarte przestrzenie wspólne

Na terenie miejscowości Ognica nie istnieje rynek czy deptak. Do kategorii „przestrzeni wspólnej” zaliczamy teren przykościelny oraz obszar w pobliżu świetlicy wiejskiej na którym znajduje się plac zabaw.

#### b) Elementy charakterystyczne dla danej miejscowości.

- Kościół

Na terenie wsi Ognica znajduje się bardzo ciekawy kościół znajdujący się na niewielkiej owalnicy, w niewielkiej odległości od zabudowań prywatnych. Kościół został wybudowany w XV wieku, jednak w trakcie działań wojennych został zniszczony (1945r.). W latach 1978-79 obiekt został pieczołowicie odbudowany przez mieszkańców. W chwili obecnej kościół jest częściowo otynkowany i pomalowany na kolor biały. Front wejściowy posiada zachowane ciosy kamienne, które w interesujący sposób





kontrastują z pomalowanym na biało tynkiem. Dlatego też kościół jest z daleko widoczny, szczególnie w miesiącach letnich doskonale kontrastuje z zielenią okolicznych drzew.

- Kaplica

Na terenie miejscowości Ognica znajduje się także drewniana kaplica. Kaplica pochodzi prawdopodobnie z początku XX w. i została zbudowana jako świetlica dla niemieckich organizacji młodzieżowych. Po II wojnie, gdy kościół w Ognicy był zniszczony, służyła mieszkańcom jako kaplica rzymskokatolicka, do czasu odbudowy kościoła w 1979 r.

- Pozostałości nadodrzańskiej strażnicy

Opodal współczesnych zabudowań, na wysokim brzegu rzeki Odry znajduje się wczesnośredniowieczne grodzisko (IX - X w.) z charakterystycznym układem podwójnego wału obronnego.

### 3. Inwentaryzacja zasobów służących odnowie miejscowości

#### 3.1. Inwentaryzacja zasobów społecznych

##### 3.1.1. Ludność

Ognica to średniej wielkości wieś sołecka położona w Gminie Widuchowa, przy drodze wojewódzkiej nr 122, na prawym brzegu rzeki Odry, w południowo – zachodniej części Gminy Widuchowa w odległości 9 km od miejscowości Widuchowa. W Ognicy zamieszkuje obecnie 441 mieszkańców (dane na dzień 31.12.2009 roku). Społeczność ta charakteryzuje się wysokim zróżnicowaniem wiekowym. Także struktura zawodowa nie jest jednorodna. Wynika to z jednej strony z rolniczego charakteru miejscowości, o którym decyduje starsza część społeczeństwa, z drugiej strony zaś młodszy ludzie wykorzystują szansę, jaką dla rolników daje Unia Europejska i mimo, że rezygnują z pracy na roli na rzecz innych form zatrudnienia, widać w Ognicy znaczny rozwój rolnictwa zwłaszcza w sferze ogrodnictwa. Nie bez znaczenia również w tej kwestii jest masowa emigracja za pracą za granicę, czemu również sprzyja bliskość granicy z Niemcami. Źródłem utrzymania mieszkańców Ognicy jest praca w rolnictwie, w sferze produkcyjno- usługowej, renty, zasiłki dla bezrobotnych, zasiłki pomocy społecznej. Znaczną część mieszkańców stanowią ludzie mieszkający tu od wielu lat. Tabela przedstawia zmiany demograficzne w miejscowości Ognica w ciągu ostatnich 5 lat.

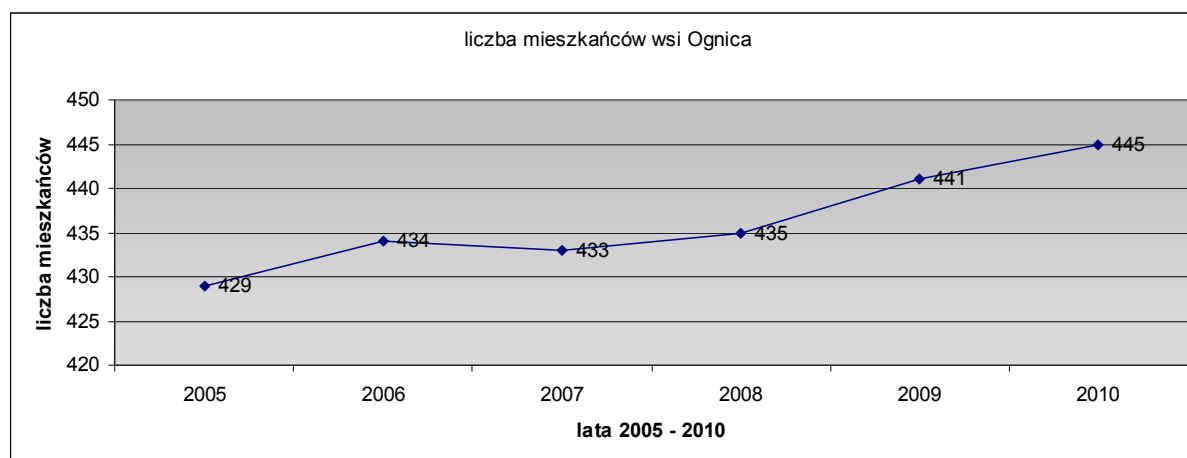
lata	2005	2006	2007	2008	2009	2010
liczba ludności	429	434	433	435	441	445

*źródło danych:* dane z Urzędu Gminy Widuchowa

Należy dodać, że umownie po 1989 roku demografia jest zawsze obciążona ryzykiem popełnienia relatywnie dużego błędu. Przyczyną jest zaniedbywanie obowiązku meldunkowego wynikającego



z „Ustawy o ewidencji ludności i dowodach osobistych”. W przypadku wsi Ognica zmiany nierejestrowane mają prawdopodobnie charakter czasowy, nierzutujący na obraz demografii trwałej. Tabela przedstawia wzrost ludności wsi Ognica w latach 2005 – 2010.



*źródło danych:* dane z Urzędu Gminy Widuchowa

Dodatkowo założyć należy nierejestrowane migracje młodzieży do większych ośrodków, spowodowane edukacją oraz poszukiwaniem szans na rozwój zawodowy. W przeciwieństwie do migracji zarobkowej pojedynczych członków rodzin, która ma charakter z reguły czasowy, migracje młodzieży zwykle mają charakter ostateczny. **Na terenie Gminy Widuchowa wskaźnik bezrobocia kształtuje się na poziomie 11,7 % i jest o 1,1 % wyższy niż średnia w Powiecie Gryfińskim.**

Zestawienie osób bezrobotnych na tle Powiatu Gryfińskiego. Stan na miesiąc grudzień 2010r.:

bezrobotni wg gmin					
Miasto / Gmina	ogółem		zamieszkali na wsi		wskaźnik bezrobocia
	Razem	kobiety	razem	kobiety	
G Banie	491	262	491	262	11,8%
G Stare Czarnowo	193	112	193	112	7,6%
<b>G Widuchowa</b>	<b>421</b>	<b>232</b>	<b>421</b>	<b>232</b>	<b>11,7%</b>
MG Cedynia	406	196	261	131	14,4%
MG Chojna	1247	654	734	384	13,5%
MG Gryfino	1640	865	653	381	7,7%
MG Mieszkowice	543	282	293	160	11,5%
MG Moryń	383	193	278	147	13,2%
MG Trzczańsko Zdrój	481	242	286	160	13,8%
Powiat Gryfiński	5805	3038	3610	1969	10,6%

*źródło:* dane z Wojewódzkiego Urzędu Pracy w Szczecinie



### 3.1.2 Szkolnictwo

Ustawa o systemie oświaty nałożyła na gminy obowiązek prowadzenia przedszkoli, klas zerowych oraz szkół podstawowych i gimnazjum. Obowiązek ten gmina realizuje jako zadanie własne o charakterze obligatoryjnym wynikającym z ustawy o samorządzie gminnym. Na terenie Gminy Widuchowa położone są 3 placówki oświatowe: 1 przedszkole (Widuchowa), 1 szkoła podstawowa (Krzywin) oraz Zespół Szkół w Widuchowej przy ul. Barnima III/1, w którym mieści się Szkoła Podstawowa i Gimnazjum Publiczne. W chwili obecnej ok. 170 dzieci w wieku szkolnym uczęszcza do Szkoły Podstawowej w Krzywiniu, zaś do Zespołu Szkół uczęszcza ponad 506. Większość uczniów ze szkół podstawowych i Zespołu Szkół jest dowożona autobusem do szkół. Przy SP Krzywin prowadzony jest oddział przedszkolny dla dzieci w wieku 5-6 letnich.

Na terenie wsi Ognica nie istnieje żadna placówka oświatowa. Dzieci z tej miejscowości dowożone są do Szkół umiejscowionych w Widuchowej bądź Krzywiniu.

### 3.1.3 Obsługa ludności

W Ognicy brak jest dobrze rozwiniętej obsługi mieszkańców. Dla spełnienia potrzeb ludności różnego rodzaju instytucje publiczne działają w pobliskiej Widuchowej. Odległość wsi od siedziby gminy, służb



bezpieczeństwa, urzędu pocztowego, apteki, gimnazjum, podstawowej opieki zdrowotnej, szkoły podstawowej wynosi kilka kilometrów. Na terenie miejscowości istnieje plac zabaw, świetlica wiejska, kościół i punkt handlowy oraz OSP.

Jednostka Ochotniczej Straży Pożarnej w Ognicy jest najmniejszą z funkcjonujących na terenie Gminy Widuchowa. Mieści się w samodzielny budynku

zlokalizowanym w centrum wsi, gdzie strażacy mają pomieszczenia do swojej dyspozycji. Jednostka OSP Ognica liczy 22 pełnoprawnych członków oraz 6 chłopców należących do Młodzieżowej Drużyny Pożarniczej. Jednostka dysponuje jednym wozem bojowym. Jednostka ta nie należy do Krajowego Systemu Ratowniczo-Gaśniczego, do którego należą dwie pozostałe. Ochotnicy z Ognicy wyjeżdżają głównie do lokalnych zagrożeń występujących na terenie miejscowości Ognica jako grupa pierwszego natarcia przed przybyciem pozostałych oraz podczas pożarów lasów i miejsc trudno dostępnych.

W gminie Widuchowa funkcjonują dwie przychodnie rodzinne w Widuchowej i Krzywiniu, są oddziałami Niepublicznego Zakładu Opieki Zdrowotnej Przychodni Rodzinnej w Mieszkowicach. Mieszkańcy Ognicy korzystają z usług przychodni w Krzywiniu. Chcąc skorzystać ze specjalistycznej opieki medycznej mieszkańcy muszą dojeżdżać do Gryfina lub Szczecina.



Ognica jest wsią sołecką. W Ognicy funkcjonuje również Rada Sołecka. Mieszkańcy wsi w sprawach administracyjnych wg właściwości miejscowej kierują się do Urzędu Gminy w Widuchowej. Urząd Wójta Gminy sprawuje obecnie Pan Michał Lidwin.

#### **3.1.4 Kultura, sport i turystyka**

Większość placówek kulturalnych koncentruje się w Widuchowej, brak jest oferty na obszarach wiejskich. Panuje powszechne odczucie, że w okresie ostatnich lat zmalał poziom uczestnictwa społeczności gminy w życiu kulturalnym. Należy wziąć pod uwagę fakt, że zmieniła się model uczestnictwa w kulturze. Dlatego też priorytetem w dziedzinie kultury powinno być z jednej strony wykorzystanie potencjału kulturalnego Gminy dla jej promocji na zewnątrz, a z drugiej strony wzmocnienie istniejących i pobudzenie nowych potrzeb kulturalnych wśród jego mieszkańców.

Na terenie miejscowości Ognica istnieje stworzona świetlica wiejska jako obiekt kulturowy, w którym mieszkańcy mogą się spotkać. Jest to obiekt w którym w ostatnim czasie został wykonany gruntowny remont przy udziale środków zewnętrznych z programu PROW działanie „Odnowa i rozwój wsi”.

W ramach prac wykonano między innymi:

- roboty remontowe dachu
- roboty remontowe elewacyjne
- ocieplenie budynku świetlicy
- roboty remontowe sali gimnastycznej
- roboty remontowe pozostałych pomieszczeń
- umieszczenie rur centralnego ogrzewania w podłodze
- instalacje kanalizacyjne
- instalacje elektryczne
- instalacje wodociągowe.

Stan obiektu w chwili obecnej jest zadowalający. Brakuje w nim jednak odpowiedniego wyposażenia, które ułatwiłoby funkcjonowanie placówki.

W ramach codziennej działalności prowadzonej przez gminę znajdują się stałe imprezy, a mianowicie:

- Jarmark Widuchowski,
- Święto Kapusty,
- Dożynki Gminne,
- Dni Integracji Osób Niepełnosprawnych,
- Ekojarmark,
- Festiwal Zuzia i Piosenki Angielskiej,
- uroczyste spotkanie Emerytów, Rencistów i Inwalidów w Widuchowej,



- Dzień Babci i Dziadka,
- Ferie z piosenką,
- kilka imprez lokalnych; np. spotkania wigilijne,
- Dzień Matki,
- wyjazdy autokarowe, rowerowe, zajęcia w okresie wakacyjnym,
- Dzień Niepodległości,
- Krzywińska Liga Biegów Przełajowych





Gminna Biblioteka Publiczna w Widuchowej od września 2000 roku działa w Zespole Szkół w Widuchowej i jest placówką skomputeryzowaną. Biblioteka nie jest jednak powiązana ze szkołą posiada odrębny budżet. Od 01 stycznia 2006r. biblioteka jest Instytucją Kultury.

W Ognicy nie działa żaden klub sportowy. Jednakże do dyspozycji mieszkańców udostępniana jest hala sportowa przy byłej szkole podstawowej. Funkcje rekreacyjne dla mieszkańców miejscowości Ognica doskonale spełniają okoliczne, piękne, mieszane lasy i położenie na brzegiem Odry.

Przez wieś Ognica prowadzą następujące szlaki turystyczne:

- **Szlak Nadodrzański- "Łabędzi"** (Gryfino) - Marwice - Widuchowa - Ognica - (Krajnik Dolny)  
Kolor szlaku: zielony, długość trasy: 11,02 km, drogi: asfaltowe, brukowane i gruntowe. Szlak prowadzi przez Park Krajobrazowy Doliny Dolnej Odry obejmujący tereny leżące w Dolinie Odry pomiędzy Widuchową a Szczecinem, mokradła poprzecinane siecią kanałów i starorzeczy, łożowiska i lasy łęgowe. Park jest jednym z ostatnich w Europie Środkowej miejsc gdzie zachowała się unikatowa przyroda związana ze środowiskiem wodno-błotnym. Żyją tutaj m.in.: wydry, bobry, ale także sarny i jelenie; ponad 200 gatunków ptaków, w tym gatunki rzadkie jak: orzeł bielik, gadożer, kania ruda, batalion, wodniczka, żuraw. Rozlewiska Odry są miejscem odpoczynku ptaków przelatujących z i na południe.
- **Szlak Nadodrzański - Wariant Terenowy** (Wielki Ściek - Polanka nad Odrą – Ognica)  
Kolor szlaku: żółty, długość trasy: 2,42km, trasa prowadzi drogami gruntowymi. Na trasie znajdują się punkty widokowe, polanka wypoczynkowa nad Odrą.
- **Południowy Szlak Łącznikowy** (Ognica - Rynica - Krzywin Stacja PKP)  
Kolor szlaku: niebieski, długość trasy: 8,95km, trasa prowadzi drogami asfaltowymi i gruntowymi.
- **Szlak Rowerowy "Zielona Odra"** (156 km) (Szumiłowo - Namysłin - Kłósów - Czelin - Gozdowice - Siekierki - Stara Rudnica - Stary Kostrzynek - Osinów Dolny - Cedynia - Lubiechów Dolny - Bielinek - Piasek - Zatoń Dolna - Krajnik Górny - Krajnik Dolny - **Ognica** - Widuchowa - Marwice - Krzypnica - Krajnik - Pniewo - Gryfino - Żabnica - Dębce - Stare Brynki - Lesnictwo Radziszewko - Puszcza Bukowa - Szczecin).

Jak sama nazwa wskazuje, szlak rowerowy biegnący wzdłuż Odry, na odcinku Szumiłowo (woj. lubuskie) - Szczecin, przez jeden z najcenniejszych i najbardziej zachwycających terenów przyrodniczych w skali kraju. "Zielona Odra" to raj dla rowerzystów, miłośników natury i krajoznawstwa, a także magiczne miejsce dla zakochanych. Parki krajobrazowe, rezerваты i pomniki przyrody, parki podworskie z cennym drzewostanem, liczne punkty widokowe, rozlewiska Odry, a także słynna Dolina Miłości, są magnesem dla osób szukających ciszy, spokoju i kontaktu z naturą.



Aby wspomóc i rozpropagować wśród mieszkańców i turystów aktywny wypoczynek w ramach inwestycji na najbliższy rok (2011) zaplanowano budowę miejsc postojowych z zadaszeniem i wyposażeniem a także ustawienie rzeźb promujących Gminę przy szlaku turystycznym w Gminie Widuchowa, obejmującym także miejscowość Ognica.

### 3.2 Inwentaryzacja zasobów technicznych

W skład infrastruktury technicznej gminy wchodzi wszelkiego rodzaju sieci, uzbrojenia terenu tworzące funkcjonalną, spójną całość. Istotnym czynnikiem jest również stan układu komunikacyjnego w układzie urbanistycznym. Ognica jest miejscowością o przeważającej funkcji rolniczej. Duży areal pokrywają użytki rolne składające się z upraw polowych, łąk i pastwisk. Lasy zajmują relatywnie dużą powierzchnię w stosunku do gruntów wykorzystywanych rolniczo. Funkcja usługowa oraz produkcyjna pełni wyłącznie rolę subsydiarną. Dominuje duże rozdrobnienie gospodarstw (1 – 2 ha).

Struktura gospodarstw rolnych we wsi Ognica, stan na 2010 rok:

Powierzchnia	liczba gospodarstw rolnych
od 1 do 2 ha	22
2 – 5 ha	11
5 – 7 ha	3
7 – 10 ha	9
10 – 15 ha	3
powyżej 15	1
<b>Razem</b>	<b>49</b>

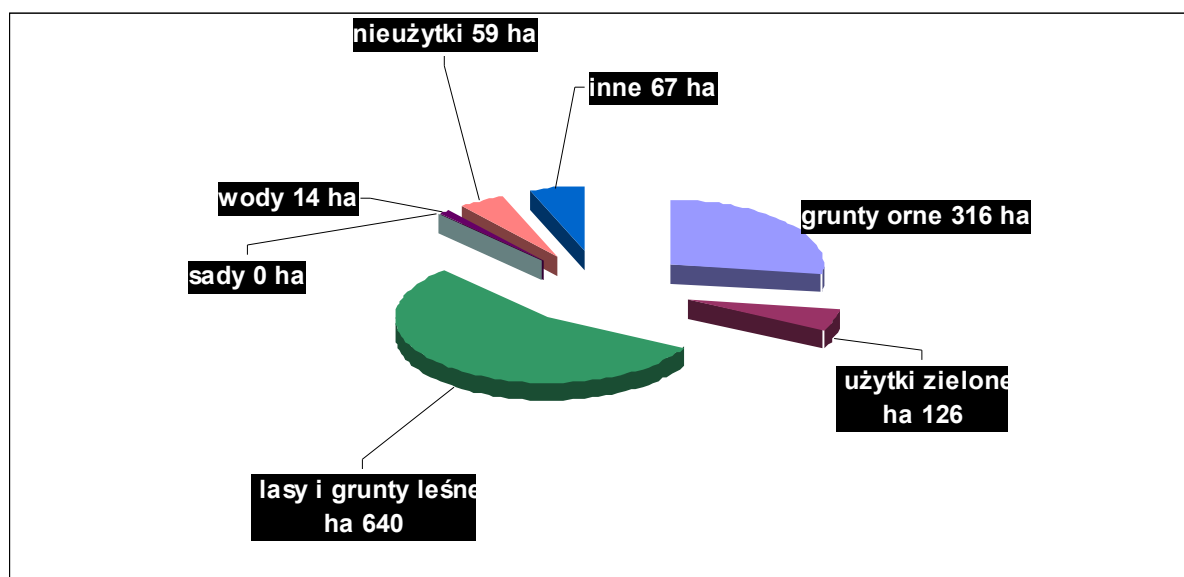
Źródło: Urząd Gminy Widuchowa

Miejscowość zajmuje obszar około 1202 ha, z tego:

- grunty orne ok. 316 ha
- łąki i pastwiska ok. 64 ha
- lasy i grunty leśne ok. 640 ha
- wody i rowy ok. 40 ha
- grunty pod zabudowaniami ok. 16 ha
- nieużytki ok. 59 ha
- i inne ok. 67 ha .

We wsi Ognica dominują gleby klas bonitacyjnych IVa, IVb .

Źródłem utrzymania mieszkańców Ognica jest praca w rolnictwie, w sferze produkcyjno – usługowej, emerytury, renty, zasiłki dla bezrobotnych, zasiłki pomocy społecznej. W ostatnim okresie z pomocy Opieki Społecznej skorzystały 26 rodziny. Zarejestrowanych jest 25 podmiotów gospodarczych



Źródło: Urząd Gminy Widuchowa

### 3.2.1. Drogi

Gmina Widuchowa położona jest w środkowozachodniej części województwa, w bliskiej odległości od granicy państwowej z Niemcami. Powiązania z terenami województwa i kraju zapewniają drogi krajowe, wojewódzkie i powiatowe stanowiące szkielet układu drogowego, w tym: drogi krajowe- 18,58 km, drogi wojewódzkie – 19,76 km, drogi powiatowe – 40,06 km. Szkielet układu drogowego stanowią również drogi gminne o długości 32,469 km. Stan dróg powiatowych i gminnych jest niezadowolający – zniszczona nawierzchnia tych dróg, brak utwardzenia i źle utrzymane pobocza powodują ich okresową nieprzejezdną. Położenie w stosunku do tras komunikacyjnych miejscowości Ognica - przy drodze wojewódzkiej nr 122 relacji Krajnik Dolny – Suchań. Połączenia komunikacyjne zapewnia tylko PKS.

### 3.2.2 Gazyfikacja

Miejscowość Ognica korzysta wyłącznie z gazu płynnego w butlach – propan – butan. Zaopatrzenie miejscowości gminy w gaz z sieci uwarunkowane jest realizacją wojewódzkiego programu gazyfikacji.

### 3.2.3 Wodociągi i kanalizacja

Blisko 100% obszaru gminy jest zwodociągowane. Brak natomiast dostatecznej infrastruktury służącej odprowadzaniu zanieczyszczeń komunalnych. Na terenie gminy znajduje się 7 stacji uzdatniania wody w miejscowościach Widuchowa, Krzywin, Ognica, Czarnówko, Żelechowo, Bolkowice, Rynica.

Łączna długość sieci wodociągowej wynosi 57,1 km. Administratorem wodociągów jest Zakład Gospodarki Komunalnej w Widuchowej. Wodociągu zbiorowego nie posiadają wsie Kielbice i Wilcze. Mieszkańcy tych wsi czerpią wodę ze studni przyzagrodowych. Obecnie Gmina realizuje dwie inwestycje wodociągowe dotyczące wsi Kielbice, Wilcze oraz Żelechowo, Żarczyn i Kłodowo o łącznej wartości przekraczającej 3 mln zł.





Zasięg obsługi gminy siecią kanalizacyjną jest znacznie niższy od obsługi siecią wodociągową i wynosi zaledwie około 20 % w stosunku do potrzeb (około 11 km na terenie całej gminy). W Ognicy brak jest systemu kanalizacyjnego. Ścieki gromadzone są w zbiornikach bezodpływowych – szambach. Wiele gospodarstw ma nieuporządkowaną gospodarkę ściekową. Ścieki nie oczyszczone wywożone są bezpośrednio na pola lub zrucane bezpośrednio do gruntu lub okolicznych rowów.

#### **3.2.4 Gospodarka odpadami**

System gospodarki odpadami komunalnymi ograniczony jest do zbierania odpadów komunalnych gromadzonych selektywnie i nieselektywnie. Odpady zbierane nieselektywnie kierowane są do unieszkodliwienia na składowiskach odpadów, zaś odpady zbierane selektywnie przekazywane do odzysku i recyklingu poza teren gminy. Zadania z zakresu zbierania odpadów komunalnych realizowane są przez Zakład Gospodarki Komunalnej w Widuchowej posiadający stosowne zezwolenie. Zbieranie odpadów komunalnych gromadzonych nieselektywnie prowadzone jest metodą „odbioru bezpośredniego” oraz metodą „donoszenia”. Firma „JUMAR” i Zakład Gospodarki Komunalnej obsługują łącznie ok. 95% mieszkańców gminy.

Po zamknięciu wysypiska w Dębogórze śmieci (także z Ognicy) wywożone są na składowisko odpadów w miejscowości Gryfino Wschód gdzie są unieszkodliwiane. Odpady komunalne zbiera również przedsiębiorstwo JUMAR, który zabiera odpady selektywne (szkło i PET).

#### **3.2.5 Telefonizacja i Internet**

Gmina obsługiwana jest przez 3 centrale telefoniczne, zlokalizowane w Widuchowej, Krzywiniu i Żelechowie. W ostatnich latach położono linie światłowodową od Gryfina do Nawodnej. Jej trasa przebiega południkowo przez teren gminy Widuchowa i obejmuje Dębogórę, Widuchową, Krzywinię, Rynicę i Lubicz. Inwestycja ta umożliwi swobodny dostęp do Internetu. Na terenie gminy znajduje się również 7 stacji telefonii komórkowej GSM: Plus, Era oraz Orange.

#### **3.2.6 Ciepłownictwo i energetyka**

Na obszarze gminy nie funkcjonuje sieć ciepłownicza, dominuje system lokalnych źródeł ciepła ogrzewających obiekty, w które są wbudowane lub obiekty sąsiadujące. Do ogrzewania stosuje się zarówno paliwa stałe, jak i płynne. Nie przewiduje się realizacji systemów ciepłowniczych zdalaczynnych, obejmujących całość lub część miejscowości. Przyjmuje się ogrzewanie urządzeniami lokalnymi wbudowanymi; zasilającymi w zasadzie obiekty leżące na jednej posesji. Ewentualne wspólne źródła ciepła mogą obejmować kilka posesji sąsiadujących.

Rodzaj ogrzewania zależy od relacji kosztów pomiędzy różnymi nośnikami energii. Należy zapewnić przestrzenne możliwości korzystania z każdego rodzaju paliwa [paliwa stałe, oleje opałowe, gaz ziemny, gaz płynny, energia elektryczna, biogaz], według decyzji odbiorców opartych o własne kalkulacje



ekonomiczne. Należy preferować stosowanie paliw niskozasiarczonych, korzystanie ze źródeł niekonwencjonalnych, ekologicznych oraz odchodzenie od stosowania paliw stałych.

W gminie Widuchowa zapotrzebowanie na energię ciepłą w około 80% pokrywane jest z palenisk indywidualnych i w około 20% z kotłowni lokalnych. Funkcjonujące kotłownie są w głównej mierze opalane węglem, koksem i miałem węglowym. Na terenie gminy znajduje się 11 lokalnych ciepłowni dostarczających energię do indywidualnych odbiorców, głównie na terenie miejscowości Widuchowa. Jak dotąd w strukturze użytkowania paliw energetycznych na terenie gminy, gaz ziemny pełni rolę pomniejsza, jednak jego wykorzystanie wydaje się być przyszłościowe i powinno być promowane jako przyjazne środowisku. Jednym z czynników warunkujących mały udział gazu, jest jego mała dostępność, spowodowana brakiem sieci gazowniczej na terenie gminy i konieczność korzystania z uciążliwych butli gazowych. Obecnie 1376 gospodarstw domowych korzysta z takiego rozwiązania.

Co stanowi 80% ogółu gospodarstw domowych w gminie. Do gospodarstw tych należą również mieszkańcy Ognicy.

Gmina Widuchowa zasilana jest z wojewódzkiego systemu sieci 110 kV, poprzez stacje rozrządową 110/15 kV o mocy 2x16 MVA w Lubiczynie. Linia przebiega przez środek gminy w kierunku północ – południe. Energia dostarczana jest do odbiorców lokalnych napowietrzna linia o mocy 15 kV. Ma ona układ promienisty z początkiem w Lubiczynie. Układ sieci przedstawia się następująco:

- Lubiczyn – Widuchowa – Marwice – Dębogóra;
- Lubiczyn – Krzywín – Rynica – Ognica;
- Lubiczyn – Krzywín – Kłodowo – Żarczyn – Kiełbice – Żelechowo;
- Lubiczyn – Lubicz – Czarnówko – Pacholęta.

Na terenie gminy funkcjonują ponadto 62 stacje transformatorowe.

Z szacunków wynika, że istniejąca sieć energetyczna w pełni pokrywa zapotrzebowanie na energię ze strony gospodarki komunalnej, zakładów produkcyjnych i gospodarstw indywidualnych. Linie przesyłowe energii elektrycznej stanowią najbardziej widoczny element infrastruktury technicznej na terenie gminy, często w sposób rażąco zaburzają harmonie wiejskiego krajobrazu. Szczególnie widoczne są te linie, które zostały niewłaściwie wkomponowane w lokalne układy, stanowiąc przykład nieprawidłowej polityki planowania przestrzennego. Miejscowość Ognica zasilana jest linia energetyczna napowietrzna o mocy 15 kV.



#### 4. Ocena mocnych i słabych stron miejscowości, w której będzie realizowana operacja

MOCNE STRONY	SŁABE STRONY
istnienie świetlicy wiejskiej i placu zabaw	bezrobocie
walory krajobrazu przyrodniczego	zły stan dróg wewnętrznych – słaba jakość dróg gminnych
zabudowa zagrodowa i jednorodzinna stwarzająca warunki do rozwoju agroturystyki	brak sieci gazowej
rozwinięta sieć wodociągowa	brak aktualnego planu zagospodarowania przestrzennego
dobrze rozwinięta sieć telefoniczna	niski standard życia mieszkańców
brak przemysłu	brak zakładów pracy
występowanie obiektów dziedzictwa kulturowego i zabytków	słabo rozwinięta infrastruktura techniczna (brak kanalizacji)
hala sportowa	tradycyjne rolnictwo z rozdrobnionymi gospodarstwami
	niski poziom wykształcenia mieszkańców
	brak perspektyw dla młodzieży

SZANSE / KORZYŚCI	ZAGROŻENIA / STRATY
możliwość kształcenia się i poszerzania horyzontów myślowych	bieda
dostęp do literatury	duże wydatki na wyjazdy do innych miejscowości w celu korzystania z usług kulturalnych i zdrowotnych
organizacja imprez kulturalnych, promocja miejscowości	negatywna ocena miejscowości i zły wygląd
dopłaty bezpośrednie dla rolnictwa	emigracja ludzi młodych
rozrywka dla dzieci, bezpieczne miejsce do zabawy, możliwość wypoczynku, spędzenia wolnego czasu	wzrost zagrożeń patologią społeczną
szybki, wygodny dostęp do informacji, wiedzy, sposób spędzania wolnego czasu	
szkolenia i dostęp do informacji	
możliwość rozwoju w danej dyscyplinie sportowej, zdrowa rywalizacja	
komfort, higiena, lepsze warunki sanitarne	
ożywienie gospodarcze dzięki modernizacji głównych ciągów komunikacyjnych	
poprawa estetyki miejscowości	
korzystanie ze środków unijnych	
warunki do powstawania gospodarstw agroturystycznych	



## 5. Opis i charakterystyka obszarów o szczególnym znaczeniu dla zaspokojenia potrzeb mieszkańców, sprzyjających nawiązywaniu kontaktów społecznych, ze względu na ich położenie oraz cechy funkcjonalno – przestrzenne

W miejscowości Ognica można wyróżnić kilka obszarów o szczególnym znaczeniu dla zaspokojenia potrzeb mieszkańców, sprzyjających nawiązywaniu kontaktów społecznych, ze względu na położenie oraz cechy funkcjonalno-przestrzenne.

Należą do nich:

### 1) Budynek świetlicy

W stanie obecnym świetlica wiejska znajduje się w budynku, który w ostatnich miesiącach został poddany gruntowemu remontowi. Obiekt znajduje się na terenie działki nr 705/10 i 705/12, obręb ewidencyjny Ognica. Pomimo wykonania wielu prac remontowych, sfinansowanych ze środków UE w ramach programu PROW – odnowa i rozwój wsi, koniecznym jest dla bezpieczeństwa użytkowników ogrodzenie świetlicy oraz zakup niezbędnego wyposażenia.

### 2) Szlaki turystyczne i rowerowe

Przez wieś Ognica prowadzą następujące szlaki turystyczne:

- **Szlak Nadodrzański- "Łabędzi"** (Gryfino) - Marwice - Widuchowa - Ognica - (Krajnik Dolny)  
Kolor szlaku: zielony, długość trasy: 11,02 km, drogi: asfaltowe, brukowane i gruntowe. Szlak prowadzi przez Park Krajobrazowy Doliny Dolnej Odry obejmujący tereny leżące w Dolinie Odry pomiędzy Widuchową a Szczecinem, mokradła poprzecinane siecią kanałów i starorzeczy, łąkowiska i lasy łęgowe. Park jest jednym z ostatnich w Europie Środkowej miejsc gdzie zachowała się unikatowa przyroda związana ze środowiskiem wodno-błotnym. Żyją tutaj m.in.: wydry, bobry, ale także sarny i jelenie; ponad 200 gatunków ptaków, w tym gatunki rzadkie jak: orzeł bielik, gadożer, kania ruda, batalion, wodniczka, żuraw. Rozlewiska Odry są miejscem odpoczynku ptaków przelatujących z i na południe.
- **Szlak Nadodrzański - Wariant Terenowy** (Wielki Ściek - Polanka nad Odrą – Ognica)  
Kolor szlaku: żółty, długość trasy: 2,42km, trasa prowadzi drogami gruntowymi. Na trasie znajdują się punkty widokowe, polanka wypoczynkowa nad Odrą.
- **Południowy Szlak Łącznikowy** (Ognica - Rynica - Krzywin Stacja PKP)  
Kolor szlaku: niebieski, długość trasy: 8,95km, trasa prowadzi drogami asfaltowymi i gruntowymi.
- **Szlak Rowerowy "Zielona Odra"** (156 km) (Szumiłowo - Namysłin - Kłósów - Czelin - Gozdowice - Siekierki - Stara Rudnica - Stary Kostrzynek - Osinów Dolny - Cedynia -



Lubiechów Dolny - Bielinek - Piasek - Zatoń Dolna - Krajnik Górny - Krajnik Dolny - **Ognica** - Widuchowa - Marwice - Krzypnica - Krajnik - Pniewo - Gryfino - Żabnica - Dębce - Stare Brynki - Leśnictwo Radziszewko - Puszcza Bukowa - Szczecin).

Jak sama nazwa wskazuje, szlak rowerowy biegnący wzdłuż Odry, na odcinku Szumiłowo (woj. lubuskie) - Szczecin, przez jeden z najcenniejszych i najbardziej zachwycających terenów przyrodniczych w skali kraju. "Zielona Odra" to raj dla rowerzystów, miłośników natury i krajoznawstwa, a także magiczne miejsce dla zakochanych. Parki krajobrazowe, rezerваты i pomniki przyrody, parki podworskie z cennym drzewostanem, liczne punkty widokowe, rozlewiska Odry, a także słynna Dolina Miłości, są magnesem dla osób szukających ciszy, spokoju i kontaktu z naturą.

Aby wspomóc i rozpropagować wśród mieszkańców i turystów aktywny wypoczynek w ramach inwestycji na najbliższy rok (2011) zaplanowano budowę miejsc postojowych z zadaszeniem i wyposażeniem a także ustawienie rzeźb promujących Gminę przy szlaku turystycznym w Gminie Widuchowa, obejmującym także miejscowość Ognica.

### **3) Teren przykościelny**

Jest kolejnym obszarem o szczególnym znaczeniu dla zaspokojenia potrzeb mieszkańców. To tutaj najczęściej spotykają się mieszkańcy i po mszy Świętej i dyskutują o przyszłości swojej miejscowości.

## **6. Wizja rozwoju wsi Ognica – cel nadrzędny**

- ✓ **Poprawa standardu życia mieszkańców poprzez stymulację rozwoju gospodarczego, w oparciu o dynamiczny rozwój Gminy Widuchowa**
- ✓ **Poprawa standardu życia poprzez podstawowe inwestycje infrastrukturalne, poprawiające bezpieczeństwo oraz stymulujące mieszkańców i turystów do różnych form aktywności.**

### **Działania marketingowe i promocyjne**

- ✓ stymulacja w zakresie wspierania aktywności fizycznej, w tym promocja gry w piłkę nożną i siatkową
- ✓ współpraca z instytucjami gminnymi zajmującymi się sportem i marketingiem,
- ✓ promocja wsi w czasie organizowania imprez sportowych i kulturalnych, w tym festynów,
- ✓ kreowanie okolic zabytkowego kościoła jako szczególnych atrakcji turystycznych,
- ✓ wsparcie dla pracy świetlicy wiejskiej.



## 7. Arkusz planowania długoterminowego

### 7.1. Poprawa wizerunku centrum miejscowości

Cel ten będzie realizowany poprzez:

- ✓ opracowanie i wdrożenie programów zachęcających do dbałości o estetykę w miejscowości Ognica, między innymi poprzez uczestnictwo w programach finansowanych ze środków unijnych, organizowane konkursy,
- ✓ działania na rzecz poprawy estetyki miejscowości i terenów wzdłuż najważniejszych obiektów, w tym zabytkowego kościoła, placu zabaw, świetlicy wiejskiej oraz licznych szlaków turystycznych i rowerowych przebiegających przez miejscowość.
- ✓ działania na rzecz powstania małej architektury (kosze na śmieci, ławeczki, oświetlenie, nasadzenia, ogrodzenie itp. ) oraz obiektów sportowych.

### 7.2. Rozwój infrastruktury na terenie miejscowości

Wskazane cele będą realizowane poprzez wsparcie następujących zagadnień:

1. poprawa warunków życia poprzez:

- poprawę stanu dróg gminnych i powiatowych,
- poprawę bezpieczeństwa osób pieszych w tym dzieci poprzez budowę chodnika czy uzupełnienia oświetlenia we wsi, czy zjazdów do działek,
- podjęcie współpracy pomiędzy gminą i powiatem w celu pozyskania środków zewnętrznych na infrastrukturę drogową,
- modernizacja dróg wewnętrznych do wyższego standardu,
- instalacja dodatkowego oświetlenia ulicznego,

2. poprawę warunków świadczenia usług rekreacyjnych i kulturalnych poprzez:

- doposażenie świetlicy wiejskiej i jej ogrodzenie
- zagospodarowanie terenów zieleni publicznej oraz budowa miejsc postojowych z zadaszeniem i wyposażeniem oraz rzeźby promujące atrakcje turystyczne miejscowości
- budowę obiektów sportowych.

### 7.3. Podniesienie jakości kapitału ludzkiego wśród młodzieży i dorosłych

W celu zatrzymania młodzieży, spadku bezrobocia oraz wzrostu liczby działających firm prywatnych niezbędne jest stworzenie warunków do rozwoju i kształcenia. Cel ten zostanie osiągnięty poprzez:

1. Działanie na rzecz dopasowania kwalifikacji ludności do potrzeb rynku pracy w zakresie:

- opracowania wspólnie z Powiatowym Urzędem Pracy programu szkoleń podnoszących i zmieniających kwalifikacje w zależności od ujawniających się potrzeb na rynku pracy i próby pozyskania na to środków z Programu Operacyjnego Kapitał Ludzki.



## 2. Wspieranie działań na rzecz poprawy jakości oświaty w zakresie:

- stworzenia obiektów sportowych,
- doposażenia i ogrodzenia świetlicy wiejskiej, itp

### 7.4. Rozwój zaplecza sportowego w celu rozwoju sportu na poziomie lokalnym i regionalnym

Baza sportowa w każdej miejscowości jest nieodzownym elementem funkcjonowania każdej społeczności. Dlatego też przedstawiciele miejscowości Ognica postawili na:

- ✓ promowanie i rozwijanie wśród młodzieży i dorosłych dyscyplin sportowych takich jak: piłka siatkowa, piłka nożna i inne
- ✓ budowę i rozbudowę obiektów,
- ✓ organizowanie rozgrywek o zasięgu gminnym i powiatowym,
- ✓ wsparcie celem utworzenia lokalnego klubu sportowego.

## 8. Arkusz planowania krótkoterminowego

W czasie zebrania wiejskiego mieszkańcy miejscowości zgłosili do dyskusji wiele pilnych i koniecznych inwestycji, które ułatwiłyby im codzienne funkcjonowanie. Inwestycje te zostały przedstawione poniżej, jako tematy, które w miarę posiadanych środków i wsparcia pozabudżetowego będą realizowane.

Należą do nich:

lp.	nazwa inwestycji	
1	Ogrodzenie świetlic wiejskich i placu zabaw w miejscowościach: Lubicz, Ognica, Marwice i Dębogóra a także zakup wyposażenia dla tych świetlic	2010 - 2017
2	Budowa miejsc postojowych z zadaszeniem i wyposażeniem a także ustawienie rzeźb promujących Gminę przy szlaku turystycznym w Gminie Widuchowa - Krzywin, Marwice, Ognica, Pacholęta, Rynica, Widuchowa, Żelechowo	
3	Budowa placu sportowego	
4	Remont drogi gminnej przy świetlicy wiejskiej	

*źródło: dane z konsultacji społecznych*

## 9. Opis planowanych zadań inwestycyjnych i przedsięwzięć aktywizujących społeczność lokalną w okresie, co najmniej 7 lat od przyjęcia Planu Odnowy Miejscowości, w kolejności wynikających z przyjętych priorytetów rozwoju miejscowości, z podaniem szacunkowych kosztów ich realizacji

Położenie miejscowości oraz jej rolniczy charakter sprawiają, że raczej niemożliwy jest rozwój w kierunku stricte industrialnym. Po dokonaniu analizy zasobów miejscowości można dojść do wniosku,



że wieś zachowa swój rolniczy charakter, przy stopniowym umacnianiu się sektora usług, w tym usług turystycznych. Konieczne są jednak inwestycje, które poprawią jakość życia mieszkańców.

Drugi zakres niezbędnych inwestycji tworzą inwestycje poprawiające infrastrukturę kulturalną, sportową i rekreacyjną. Pozwoli to na zaspokojenie potrzeb mieszkańców oraz potencjalnych turystów w zakresie zagospodarowania czasu po zakończeniu dnia pracy zawodowej, bądź w przypadku dzieci i młodzieży w czasie wolnym od zajęć szkolnych.

W celu realizacji powyższych założeń należałoby podjąć następujące działania:

- a) Przygotować koncepcję rozwoju miejscowości i omówić ją z mieszkańcami.
- b) Przygotować dokumentację projektowo – aplikacyjną i składać wnioski do różnych funduszy, także unijnych.
- c) Przeprowadzić wskazane inwestycje – m.in. doposażyć i ogrodzić świetlicę, wybudować miejsca postojowe z zadaszeniem dla turystów i mieszkańców korzystających ze szlaków rowerowych i turystycznych.
- d) Wybudować boiska sportowe, rozbudować plac zabaw itd., dać tym samym „zielone światło” dla rozwoju organizacji społeczno – sportowych.

***Poniżej przedstawiono zestawienie inwestycji, które Gmina, instytucje kultury, organizacje pozarządowe składać będą w ramach różnych programów unijnych, bądź pozabudżetowych***

**Zestawienie ogólne planowanych zadań, kosztów i czasu ich realizacji:**

LP.	CHARAKTER ZADANIA	SZACUNKOWA WARTOŚĆ	ROK REALIZACJI
1	Ogrodzenie świetlic wiejskich i placu zabaw w miejscowościach: Lubicz, Ognica, Marwice i Dębogóra a także zakup wyposażenia dla tych świetlic	315 971,12 zł.	2010-2011
2	Budowa miejsc postojowych z zadaszeniem i wyposażeniem a także ustawienie rzeźb promujących Gminę przy szlaku turystycznym w Gminie Widuchowa - Krzywin, Marwice, Ognica, Pacholeta, Rynica, Widuchowa, Żelechowo	182 310,72 zł.	2010 -2011
3	Remont drogi gminnej przy świetlicy wiejskiej	100 000,00 zł.	2011
4	Budowa placu sportowego	150 000,00 zł.	2011 -2017

*źródło: Urząd Gminy Widuchowa*





W zależności od przygotowanej dokumentacji technicznej i kosztorysowej Gmina Widuchowa będzie starała się o pozyskanie dofinansowania ze środków zewnętrznych – Programu Rozwoju Obszarów Wiejskich, Regionalnego Programu Operacyjnego Województwa Zachodniopomorskiego lub innych możliwych. Wartość dofinansowania uzależniona będzie od szczegółowych kryteriów programowych.

### **Projekt nr 1 na rok 2011**

Zadaniem priorytetowym nr 1, przewidzianym do realizacji w ramach Programu Rozwoju Obszarów Wiejskich jest:

#### **Nazwa:**

**„Ogrodzenie świetlic wiejskich i placu zabaw w miejscowościach: Lubicz, Ognica, Marwice i Dębogóra a także zakup wyposażenia dla tych świetlic”.**

Na terenie miejscowości Ognica inwestycja zostanie zrealizowana na działce nr 705/10 i 705/12, obręb ewidencyjny Ognica.

#### **Cel:**

Poprawa warunków świadczenia usług kulturalnych we wsiach Lubicz, Ognica, Marwice i Dębogóra poprzez zakup niezbędnego wyposażenia do prowadzenia działalności kulturalnej oraz wykonanie ogrodzeń terenu świetlic i placu zabaw w w.w miejscowościach. Elementy te mają podnieść jakość świadczonych usług oraz doprowadzić do poprawy bezpieczeństwa jej użytkowników.

#### **Przeznaczenie:**

Poprawa jakości i dostępności do lepszej jakościowo infrastruktury społecznej.

Poprawa estetyki wsi

Mobilizacja lokalnej społeczności

#### **Kwota końcowa i wskazanie źródła jej pozyskania:**

Całkowity, łączny koszt realizacji zadania wynosi 315.971,12 zł., w tym dla miejscowości Ognica przewidziano koszty zakupów w łącznej wysokości 72.030,08 zł. + koszty związane z nadzorem, aktualizacją POM-u oraz kosztorysów.

Planuje się że część środków pochodzić będzie z Programu Rozwoju Obszarów Wiejskich – działanie „Odnowa i rozwój wsi” oraz ze środków własnych Gminy Widuchowa, bądź w razie konieczności innych możliwych.

#### **Harmonogram realizacji:**

Harmonogram realizacji inwestycji to lata 2010-2011



lp.	Zakres rzeczowy inwestycji dotyczącej miejscowości Ognica			wartość robót brutto
1.	Ogrodzenie świetlicy w Ognicy			<b>50380,46</b>
1.1	Wykonanie ogrodzenia			50380,46
2.	Zakup wyposażenia dla świetlicy w Ognicy			<b>21649,62</b>
2.1.	Lodówka zamrażarka (lodówka min. 220l, zamrażarka min. 120 l - 4 szuflady)	szt.	1	1 060,00
2.2	Kuchenka gazowo - elektryczna - 4 palnikowa z piekarnikiem elektrycznym	szt.	1	919,00
2.3	Telewizor LCD 32"	szt.	1	1 445,00
2.4	DVD	szt.	1	155,00
2.5	Laptop (17,3, 4 GB pamięci)	szt.	2	4 324,00
2.6	Myszka do laptopa	szt.	2	21,98
2.7	Torba na laptopa	szt.	2	158,00
2.8	Kosiarka spalinowa z koszem jeżdżąca	szt.	1	497,00
2.9	Zestaw garnków (4 szt. w zestawie)	kpl	1	88,45
2.10	Drukarka laserowa kolorowa	szt.	1	499,00
2.11	Talerze (zestawy głębokie + płytkie)	osób	50	681,00
2.12	Stoły świetlicowe 120x 80	szt.	10	1 659,20
2.13	Krzesła świetlicowe	szt.	30	1 793,40
2.14	Szklanki 250 ml	szt.	50	107,00
2.15	Sztućce (kpl = łyżki + widelce + noże)	kpl	5	114,05
2.16	Regał (180 x 100 x 40)	szt.	3	1 039,44
2.17	Wieża HIFI z odtwarzaczem płyt CD - 2 płytowym	szt.	1	610,00
2.18	Zestaw kawowy na 12 osób	szt.	2	65,64
2.19	Stół do ping - ponga	szt.	1	589,00
2.20	Wieszaki stojące	szt.	3	349,53
2.21	Zestaw mebli kuchennych - 2,5 m dł.	kpl	1	2 635,20
2.22	Lustro	szt.	1	61,00
2.23	Pojemniki na ręczniki	szt.	1	44,53
2.24	Mikrofalówka	szt.	1	289,00
2.25	Czajnik bezprzewodowy	szt.	2	112,00
2.26	Termosy konferencyjne	szt.	4	173,24
2.27	Podgrzewacze do posiłków	szt.	2	198,00
2.28	Kosze na śmieci 30 l	szt.	4	97,56
2.29	Gra - stół do piłkarzyków	szt.	1	219,00
2.30	Dywan 3 m x 3 m	szt.	1	1 220,00
2.31	Wycieraczki wejściowe	szt.	2	51,22
2.32	Tablica korkowa 170 x 100	szt.	2	169,58
2.33	Tablica informacyjna 50 x 30 "świetlica wiejska"	szt.	1	34,16
2.34	Tace kelnerskie	szt.	2	10,24
2.35	Deski do krojenia	szt.	3	37,32
2.36	Zestaw noży (7 elementów)	szt.	1	121,88
<b>RAZEM :</b>				<b>72.030,08</b>



## Projekt nr 2 na lata 2010-2011

Kolejnym planowanym do realizacji projektem kompleksowym, obejmującym również wieś Ognica jest budowa miejsc postojowych z zadaszeniem i wyposażeniem a także ustawienie rzeźb promujących Gminę przy szlaku turystycznym w Gminie Widuchowa - Krzywin, Marwice, Ognica, Pacholęta, Rynica, Widuchowa, Żelechowo.

Inwestycja zostanie przeprowadzona na działce nr 515/2, obręb ewidencyjny Ognica. Teren przedmiotowej działki jest nieuzbrojony i nie zabudowany. Na działce występuje drzewostan. Działka od strony północnej graniczy z działką drogową nr 482, od strony południowej graniczy z nie zabudowaną działką nr 516/1 i wschodniej graniczy z działką drogową nr 532, od strony wschodniej graniczy także z działką drogową nr 483.

Działka nr 515/2 w Ognicy stanowi część trasy turystycznej na terenie Gminy Widuchowa.

Na terenie działki projektu się:

- nawierzchnie utwardzone żwirowe
- małą architekturę – wiatę z miejscami do siedzenia, stojak na rowery
- osłonę śmietnikową,
- tablicę informacyjną turystyczną
- rzeźbę promującą Gminę.


Konstrukcja wiaty będzie drewniana, na słupach, więźba drewniana, dach czterospadowy, przekryty gontem bitumicznym. Wiata usytuowana będzie na planie kwadratu mogąc jednocześnie pomieścić od 6 do 8 osób. Będzie ona dostępna także dla osób niepełnosprawnych.

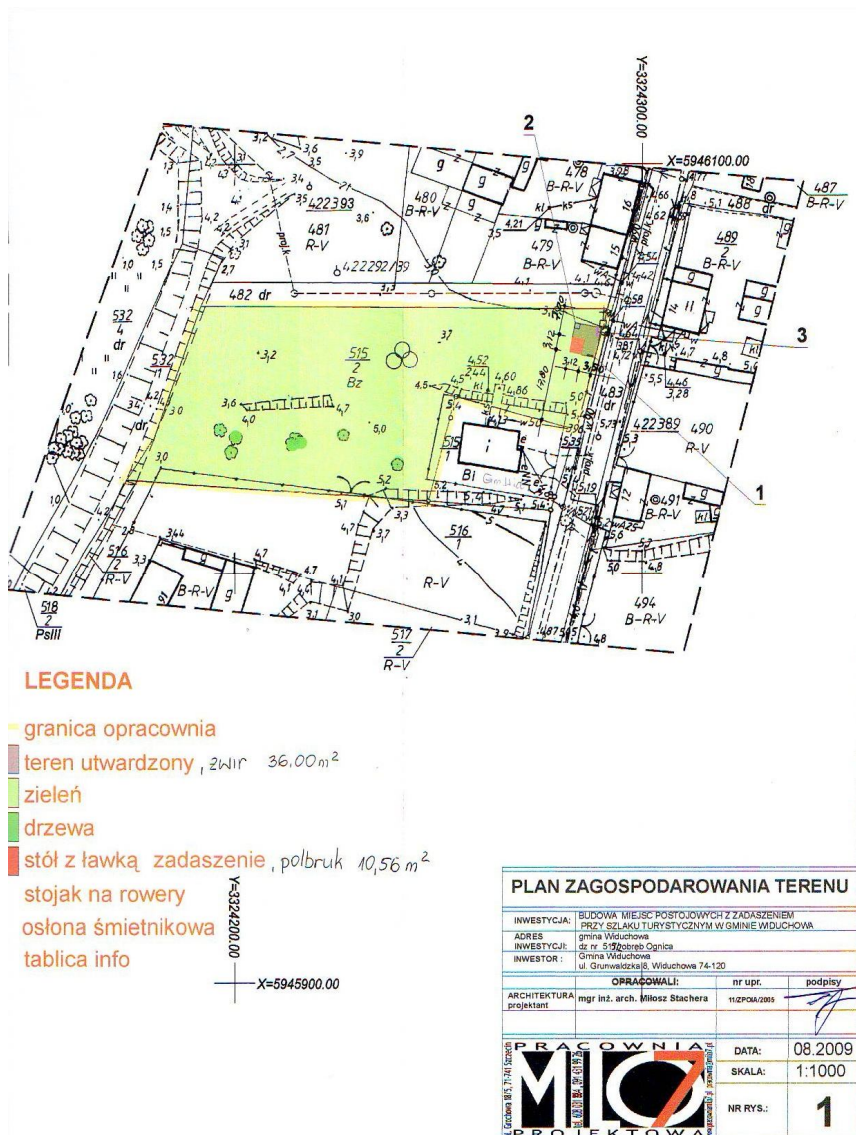
Ławostół wykonany będzie w konstrukcji drewnianej, typowej.

Stojak na rowery zaplanowano typowy, metalowy.

Nawierzchnie wykonane zostaną z polbruku na chudym betonie i warstwie piasku zagęszczonego pod zadaszeniem, natomiast przed zadaszeniem wykonana zostanie nawierzchnia żwirowa.

Poniżej przedstawiono plan zagospodarowania terenu oraz wizualizację planowanych do zakupu wiat dla wskazanych miejscowości.





Źródło: dokumentacja techniczna inwestycji

### Nazwa:

Budowa miejsc postojowych z zadaszeniem i wyposażeniem a także ustawienie rzeźb promujących Gminę przy szlaku turystycznym w Gminie Widuchowa - Krzywin, Marwice, Ognica, Pacholęta, Rynica, Widuchowa, Żelechowo

### Cel:

Celem realizowanego projektu jest poprawa warunków i jakości świadczenia usług turystycznych we wsiach Krzywin, Marwice, Ognica, Pacholęta, Rynica, Widuchowa, Żelechowo poprzez budowę miejsc postojowych z zadaszeniem i wyposażeniem (m.in. stojaki na rowery, wiata z zadaszeniem, śmietniki, ławostoly, tablice informacyjne). Elementy te mają doprowadzić do zwiększenia ilości odwiedzin w Gminie Widuchowa przez turystów oraz umilić ich czas spędzany na tym obszarze..



**Przeznaczenie:**

Obiekt przeznaczony będzie do poprawy warunków życia mieszkańców wsi Krzywin, Marwice, Ognica, Pacholęta, Rynica, Widuchowa, Żelechowo poprawiając tym samym komfort w miejscu zamieszkania a jednocześnie prowadząc do zwiększenia komfortu korzystania z infrastruktury przez turystów.

**Harmonogram realizacji:**

Inwestycję zaplanowano do realizacji na lata 2010-2011

Ip.	Zakres rzeczowy inwestycji dotyczącej miejscowości Ognica			wartość robót brutto
1.	Budowa miejsca postojowego z zadaszaniem przy szlaku turystycznym w Gminie Widuchowa – Ognica			<b>19.564,59</b>
1.1.	Utwardzenie terenu	Kpl	1	6.512,94
1.2	Wiata turystyczna	Kpl	1	13.051,65
2.	Wykonanie i ustawienie rzeźb promujących Gminę we wsiach Widuchowa, Krzywin, Żelechowo, Ognica			<b>5.000,00</b>
2.1	Wykonanie i ustawienie rzeźb promujących Gminę	Szt.	1	5.000,00
<b>RAZEM :</b>				<b>24.564,59</b>

**Kwota końcowa i wskazanie źródła jej pozyskania:**

Inwestycję oszacowano na kwotę 182.310,72 zł. Wartość dotycząca miejscowości Ognica to kwota rzędu 24.564,59 zł. + wartość aktualizacji POM-ów, inspektor nadzoru oraz aktualizacja kosztorysów.

Planuje się że część środków pochodzić będzie z Programu Rozwoju Obszarów Wiejskich – działanie „Odnowa i rozwój wsi” oraz ze środków własnych Gminy Widuchowa, bądź w razie konieczności innych możliwych.

**Projekt nr 3 na rok 2011**

**Nazwa:**

Remont drogi gminnej przy świetlicy wiejskiej

**Cel:**

Celem planowanego projektu będzie poprawa warunków życia mieszkańców miejscowości Ognica poprzez remont drogi gminnej przy świetlicy wiejskiej poprawiając jednocześnie bezpieczeństwo jej mieszkańców i użytkowników.

**Przeznaczenie:**

Poprawa bezpieczeństwa

Poprawa komfortu jazdy

Poprawa estetyki wsi



Poprawa parametrów technicznych

**Harmonogram realizacji:**

Inwestycję zaplanowano do realizacji na rok 2011.

Szczegółowe parametry i szczegóły inwestycji znane będą po opracowaniu dokumentacji technicznej i kosztorysowej.

**Kwota końcowa i wskazanie źródła jej pozyskania:**

Inwestycję oszacowano na kwotę 100.000 zł.

Planuje się że część środków pochodzić będzie z RPO WZ lub innych możliwych. Środki stanowiące wkład własny pochodzić będą z budżetu gminy.

**Projekt nr 4 na lata 2011 - 2017**

Zadaniem priorytetowym nr 4, przewidzianym do realizacji w ramach Programu Rozwoju Obszarów Wiejskich jest „Budowa placu sportowego we wsi Ognica”.

**Cel przedsięwzięcia:**

Celem projektu będzie podniesienie standardu życia sportowego mieszkańców wsi Ognica poprzez budowę placu sportowego. Powstały obiekt przyczyni się do prawidłowego rozwoju fizycznego mieszkańców w/w miejscowości.

**Przeznaczenie:**

Obiekt przeznaczony będzie do realizacji pasji sportowych dzieci, młodzieży i dorosłych mieszkańców miejscowości.

**Harmonogram realizacji:**

Harmonogram realizacji inwestycji to lata 2011-2017

**Kwota końcowa i wskazanie źródła jej pozyskania:**

Całkowity, łączny koszt realizacji zadania oszacowano na kwotę 150 000, 00 zł.

Planuje się że część środków pochodzić będzie z będzie z Programu Rozwoju Obszarów Wiejskich – działanie „Odnowa i rozwój wsi” oraz Leader lub Regionalnego Programu Operacyjnego Województwa Zachodniopomorskiego. Środki stanowiące wkład własny pochodzić będą z budżetu gminy. Elementy dotyczące inwestycji znane będą po opracowaniu dokumentacji technicznej i kosztorysowej.

## **10. Zarządzanie**

Jednostką odpowiedzialną za realizację całego Planu Odnowy Miejscowości Ognica jest nieformalna Grupa Odnowy Miejscowości, w skład, której weszli członkowie Rady Gminy z Panem Wójtem Michałem Lidwinem na czele oraz przedstawiciele Urzędu Gminy, członkowie Rady Sołeckiej i zgłoszeni mieszkańcy miejscowości.



## 11. Zgodność Planu Odnowy Miejscowości z dokumentami wyższego rzędu

Zapisy zawarte w Planie Odnowy Miejscowości Ognica spełniają warunek zgodności z zapisami zawartymi w dokumentach dotyczących rozwoju gminy „Strategią Rozwoju”, dokumentami powiatu i województwa oraz zapisami Narodowego Planu Rozwoju na lata 2007 - 2013. Ponadto Plan Odnowy jest zgodny z celami Programu Rozwoju Obszarów Wiejskich, działanie – „Odnowa i rozwój wsi”, a także działaniem „Podstawowe usługi dla gospodarki i ludności wiejskiej” czy Leader realizowanej za pośrednictwem Lokalnej Grupy działania „DIROW”.

Cele i zadania określone w Planie Odnowy Miejscowości Ognica są wewnętrznie zgodne, a ich osiągnięcie i realizacja nie powoduje negatywnych skutków dla osiągnięcia celów i realizacji zadań strategii wyższego rzędu. Niektóre z zapisanych celów i zadań mogą być realizowane przy wykorzystaniu wsparcia jednostek administracyjnych gminy i wyższego szczebla. Te ostatnie, bowiem posiadają w swoich dokumentach zapisy, których realizacja wywoła pozytywne efekty dla rozwoju miejscowości Ognica. Taki zapis Planu pozwolił na osiągnięcie integracji polityki kształtowania rozwoju gospodarczego na szczeblu, gminnym, powiatowym i wojewódzkim.

Łącznik Nr 12  
do Protokołu Nr V/2011  
z V Sesji Rady Gminy Widuchowa  
w dniu 28 lutego 2011r.

UCHWAŁA Nr V/26/2011  
RADY GMINY WIDUCHOWA  
z dnia 28 lutego 2011 roku

w sprawie zatwierdzenia Planu Odnowy Miejscowości Pacholeta na lata 2010 - 2017.

Na podstawie art. 18 ust.2 pkt 6 ustawy z dnia 8 marca 1990 r. o samorządzie gminnym ( Dz. U. z 2001 r. Nr 142, poz.1591 ,z 2002 r. Nr 23 , poz.220, Nr 62 , poz.558 , Nr 113, poz.984,Nr 153,poz.1271, Nr 214,poz.1806 z 2003 r. Dz.U. Nr 80 ,poz.717 ,Dz.U. Nr 162,poz.1568, z 2004 r. Nr 102 ,poz.1055, nr 116,poz.1203 , z 2005 r. Nr 172 poz. 1441, Nr 175, poz.1457 , z 2006 r. Nr 17,poz. 128 , Nr 181,poz.1337 , z 2007 r. Nr 48,poz.327, Nr 138 , poz. 974 , Nr 173 ,poz.1218, z 2008 r. Nr 180 , poz.1111 , Nr 223 , poz. 1458 , z 2009 r. Nr 52 , poz. 420 , Nr 157, poz.1241,z 2010 r. Nr 28, poz.142 i 146, Nr 40, poz. 230, Nr 106, poz. 675) Rada Gminy Widuchowa uchwala, co następuje :

§ 1. Zatwierdza się Plan Odnowy Miejscowości Pacholeta na lata 2010 – 2017 przyjęty Uchwałą Nr 1 Zebrania Wiejskiego w Pacholetach z dnia 16 lutego 2011 roku stanowiący załącznik do niniejszej uchwały.

§ 2. Wykonanie uchwały powierza się Wójtowi Gminy Widuchowa.

§ 3. Traci moc Uchwała Nr XIV/150/2008 Rady Gminy Widuchowa z dnia 29 maja 2008 roku w sprawie zatwierdzenia Planu Odnowy Miejscowości Pacholeta na lata 2007- 2015 oraz Uchwała Nr XXI/221/2009 Rady Gminy Widuchowa z dnia 25 marca 2009 roku w sprawie zatwierdzenia zmiany Planu Odnowy Miejscowości Pacholeta na lata 2007- 2015.

§ 4. Uchwała wchodzi w życie z dniem podjęcia.

PRZEWODNICZĄCY  
RADY GMINY  
Józefa Juzyszyn



Uzasadnienie do Uchwały Nr V/26/2011  
Rady Gminy Widuchowa  
z dnia 28 lutego 2011 r.

Plan Odnowy Miejscowości jest jednym z najważniejszych elementów odnowy wsi, jej rozwoju oraz poprawy warunków pracy i życia mieszkańców. Sporządzenie i uchwalenie takiego dokumentu stanowi niezbędny warunek przy aplikowaniu o środki finansowe w ramach „Programu Rozwoju Obszarów Wiejskich na lata 2007-2015” działanie „Odnowa i rozwój wsi”.

Celem działania „Odnowa i rozwój wsi” jest poprawa jakości życia na obszarach wiejskich poprzez zaspokojenie potrzeb społecznych i kulturalnych mieszkańców wsi oraz promowanie obszarów wiejskich. Działanie umożliwi rozwój tożsamości społeczności wiejskiej, zachowanie dziedzictwa kulturowego i specyfikacji obszarów wiejskich oraz wpłynie na wzrost ich atrakcyjności turystycznej i inwestycyjnej.

Załącznik do Uchwały Nr V/26/2011  
Rady Gminy Widuchowa  
z dnia 28 lutego 2011 r.

# Plan Odnowy Miejscowości Pacholeta

na lata 2010 – 2017  
Gmina Widuchowa



Szczecin, grudzień 2010r.

<b>ECD Europejskie Centrum Doradcze, Dariusz Klityński</b>	
Oddział Poznań ul. Stefana Batorego 82a/4 60-687 Poznań tel.: (061) 82 17 402 fax. (061) 64 21 506	Oddział Szczecin ul. Bohaterów Warszawy 34/35 70-340 Szczecin tel.: (091) 48 44 000 fax. (091) 88 60 005
e-mail: <a href="mailto:biuro@ecd.az.pl">biuro@ecd.az.pl</a> , <a href="http://www.ecd.az.pl">www.ecd.az.pl</a> mobil: 501 017 281	

## Spis treści

<b>Spis treści</b> .....	<b>2</b>
<b>1. Wstęp</b> .....	<b>3</b>
<b>2. Charakterystyka miejscowości, w której będzie realizowana operacja</b> .....	<b>5</b>
2.1. Położenie.....	5
2.2. Historia i teraźniejszość .....	6
2.3. Określenie przestrzennej struktury miejscowości .....	7
<b>3. Inwentaryzacja zasobów służących odnowie miejscowości</b> .....	<b>8</b>
3.1. Inwentaryzacja zasobów społecznych.....	8
3.1.1. Ludność.....	8
3.1.2. Szkolnictwo .....	10
3.1.3. Obsługa ludności .....	11
3.1.4. Kultura, sport i turystyka.....	11
3.2. Inwentaryzacja zasobów technicznych.....	14
3.2.1. Drogi.....	15
3.2.2. Gazyfikacja .....	15
3.2.3. Wodociągi i kanalizacja.....	15
3.2.4. Gospodarka odpadami.....	16
3.2.5. Telefonizacja i Internet.....	16
3.2.6. Ciepłownictwo i energetyka .....	16
<b>4. Ocena mocnych i słabych stron miejscowości, w której będzie realizowana operacja</b> .....	<b>18</b>
<b>5. Opis i charakterystyka obszarów o szczególnym znaczeniu dla zaspokojenia potrzeb mieszkańców, sprzyjających nawiązywaniu kontaktów społecznych, ze względu na ich położenie oraz cechy funkcjonalno – przestrzenne</b> .....	<b>19</b>
<b>6. Wizja rozwoju wsi Pacholęta – cel nadrzędny</b> .....	<b>19</b>
<b>7. Arkusz planowania długoterminowego</b> .....	<b>20</b>
7.1. Poprawa wizerunku centrum miejscowości .....	20
7.2. Rozwój infrastruktury na terenie miejscowości.....	20
7.3. Podniesienie jakości kapitału ludzkiego wśród młodzieży i dorosłych.....	21
7.4. Rozwój zaplecza sportowego w celu rozwoju sportu na poziomie lokalnym i regionalnym.....	21
<b>8. Arkusz planowania krótkoterminowego</b> .....	<b>21</b>
<b>9. Opis planowanych zadań inwestycyjnych i przedsięwzięć aktywizujących społeczność lokalną w okresie, co najmniej 7 lat od przyjęcia Planu Odnowy Miejscowości, w kolejności wynikających z przyjętych priorytetów rozwoju miejscowości, z podaniem szacunkowych kosztów ich realizacji</b> .....	<b>22</b>
<b>10. Zarządzanie</b> .....	<b>28</b>
<b>11. Zgodność Planu Odnowy Miejscowości z dokumentami wyższego rzędu</b> .....	<b>28</b>



## 1. Wstęp

Rozwój i odnowa obszarów wiejskich to jedno z kluczowych wyzwań, jakie stoją przed Polską w okresie integracji z Unią Europejską. Zasadniczym jej celem jest wzmocnienie działań służących zmniejszeniu istniejących dysproporcji i różnic w poziomie rozwoju obszarów wiejskich w stosunku do terenów miejskich. Plan Odnowy Miejscowości jest jednym z najważniejszych elementów odnowy wsi, jej rozwoju oraz poprawy warunków pracy i życia mieszkańców. Sporządzenie i uchwalenie takiego dokumentu stanowi niezbędny warunek przy aplikowaniu o środki finansowe w ramach „Programu Rozwoju Obszarów Wiejskich 2007-2013” działanie „Odnowa i rozwój wsi”, jak przy innych funduszach z UE stanowić będzie wytyczne dla władz Gminy Widuchowa przy opracowaniu kierunków rozwoju miejscowości Pachołęta. Celem działania „Odnowa i rozwój wsi” jest poprawa jakości życia na obszarach wiejskich poprzez zaspokojenie potrzeb społecznych i kulturalnych mieszkańców wsi oraz promowanie obszarów wiejskich. Działanie umożliwi rozwój tożsamości społeczności wiejskiej, zachowanie dziedzictwa kulturowego i specyfiki obszarów wiejskich oraz wpłynie na wzrost ich atrakcyjności turystycznej i inwestycyjnej.

W ramach działania pomocą finansową zostaną objęte projekty dotyczące:

1. budowy, przebudowy, remontu lub wyposażenia obiektów:
  - a) pełniących funkcje publiczne, społeczno-kulturalne, rekreacyjne i sportowe,
  - b) służących promocji obszarów wiejskich, w tym propagowaniu i zachowaniu dziedzictwa historycznego, tradycji, sztuki oraz kultury,
2. kształtowania obszaru przestrzeni publicznej;
3. budowy remontu lub przebudowy infrastruktury związanej z rozwojem funkcji turystycznych, sportowych lub społeczno-kulturalnych;
4. zakupu obiektów charakterystycznych dla tradycji budownictwa w danym regionie, w tym budynków będących zabytkami, z przeznaczeniem na cele publiczne;
5. odnawiania, eksponowania lub konserwacji lokalnych pomników historycznych, budynków będących zabytkami lub miejsc pamięci;
6. kultywowania tradycji społeczności lokalnej oraz tradycyjnych zawodów.

Obszarem realizacji Planu Odnowy Miejscowości Pachołęta jest obszar tej miejscowości.

Niniejsze opracowanie zawiera charakterystykę miejscowości, inwentaryzację zasobów służącą ujęciu stanu rzeczywistego, analizę SWOT, czyli mocne i słabe strony miejscowości, planowane kierunki rozwoju, przedsięwzięcia wraz z szacunkowym kosztorysem i harmonogramem działań.



Plan Odnowy Miejscowości Pacholęta to dokument, który określa strategię działań w sferze społeczno-gospodarczej na lata 2010-2017. Podstawą opracowania planu jest Plan Rozwoju Lokalnego Gminy Widuchowa na lata 2007 – 2015 i Strategia Rozwoju Gminy Widuchowa na lata 2007 -2015.

Niniejszy plan jest planem otwartym stwarzającym możliwość aktualizacji w zależności od potrzeb społecznych i uwarunkowań finansowych. Oznacza to, że mogą być dopisywane nowe zadania, a także to, że może zmienić się kolejność ich realizacji w zależności od uruchomienia i dostępu do funduszy UE. Uwarunkowania Planu Odnowy Miejscowości polegają na tym, że ma on zdecentralizowany, lokalny charakter, obejmuje ograniczony teren jednej miejscowości i przygotowywany jest (przy udziale przedstawicieli gminy) z inicjatywy i przez mieszkańców miejscowości.

Specyfika planu polega na tym, że jest on ukierunkowany na zagadnienia cywilizacyjno-kulturowe, koncentruje się na prostych, lokalnych przedsięwzięciach, które prowadzić mają do poprawy standardu i jakości życia mieszkańców. Ma mniej pro-gospodarczy, a bardziej pro-społeczny i pro-kulturowy charakter. I dzięki temu może stanowić doskonale uzupełnienie strategii rozwoju całej gminy, która zazwyczaj koncentruje się na zagadnieniach infrastrukturalnych i gospodarczych.

Celem planu jest podtrzymanie lub odtworzenie atrakcyjności wsi jako miejsca zamieszkania i zaplanowanie oraz przeprowadzenie tego w sposób dostępny, oczekiwany i popierany oraz wykonalny dla lokalnej społeczności. Jest to szczególnie ważne w dzisiejszej sytuacji, gdy miasta oferują konkurencyjną alternatywę zamieszkania, a rolnictwo traci swą atrakcyjność jako źródło utrzymania, co prowadzi m.in. do migracji młodych ludzi, szczególnie tych lepiej wykształconych ze wsi do miasta.

Idea odnowy wsi wyrasta z przekonania, że odnowiona, doinwestowana i ożywiona kulturowo wieś odzyska swoją atrakcyjność jako miejsce zamieszkania, zapewni swoim mieszkańcom godziwy standard i jakość życia oraz zdoła zatrzymać młodzież na miejscu. Nie jako „mini-miasto”, wysoko zurbanizowana i konkurująca z ośrodkami miejskimi bogactwem oferty, ale właśnie jako „nowa wieś”, nowoczesna, lecz ceniąca i zachowująca swój wiejski charakter i kulturową specyfikę.

Plan Odnowy ma więc charakter „planu małych kroków”, ale w kierunku wielkich celów. Małych kroków, które podejmowane przez mieszkańców przy finansowym i organizacyjnym wsparciu gminy doprowadzić mają do trwałej poprawy miejscowych warunków życia.

Korzyści wynikające z posiadania Planu Odnowy:

1. Plan umożliwi efektywne gospodarowanie zasobami takimi, jak środowisko, ludzie, infrastruktura i środki finansowe.
2. Zapisanie tego procesu w formie dokumentu umożliwi stałą ocenę postępów i korygowanie błędów przez wszystkich członków społeczności lokalnej.
3. Dokument umożliwi zaangażowanie władz lokalnych oraz mieszkańców w planowanie swojej przyszłości. Uwzględnienie różnych opinii, pomysłów i koncepcji często wymaga consensusu.



Osiągnięty na drodze otwartej dyskusji pozwala na wypracowanie strategii, z którą będzie identyfikowała się społeczność lokalna.

4. Tworzenie Planu Odnowy sprzyja realistycznej ocenie mocnych i słabych stron miejscowości a przez to przyjrzenie się możliwościom oraz potencjalnym problemom, które mogą się pojawić w przyszłości. W ten sposób można uniknąć wielu trudności.

Podstawą tworzenia Planu Odnowy jest zdanie sobie sprawy z lokalnych zasobów i potencjałów, zmobilizowanie ich, zainwestowanie w rozwój i stworzenie systemu działań partnerskich tak, aby uzyskać efekt żywiłowego przyrastania inicjatyw i kumulowania się ich skutków. Projekt wprowadzonych do Planu zadań powstał w oparciu o wytyczne środowiska lokalnego i konsultacji społecznych.

## 2. Charakterystyka miejscowości, w której będzie realizowana operacja

### 2.1. Położenie

Gmina Widuchowa położona jest w zachodniej części województwa zachodniopomorskiego, w środkowo – zachodniej części powiatu gryfińskiego. Graniczy ona od strony północnej z gminą Gryfino, od strony wschodniej z gminą Banie, od strony południowej z gminą Chojna, natomiast od strony zachodniej przez rzekę Odrę z Republiką Federalną Niemiec. Jest jedną ze 114 gmin województwa. Gmina zajmuje powierzchnię 210 km<sup>2</sup>. W skład gminy wchodzi 14 jednostek osadniczych.

Siedzibą gminy jest miejscowość Widuchowa – (położenie geograficzne N 53°07' E 14°22'), która liczy 1377 mieszkańców. Ogółem liczba mieszkańców zamieszkujących gminę Widuchowa wynosi 5542 (stan na koniec 2009r.). Do najważniejszych szlaków komunikacyjnych przechodzących przez teren gminy należą: droga krajowa nr 31, droga wojewódzka nr 122 oraz zelektryfikowana linia kolei normalnotorowej relacji Kostrzyn – Szczecin. Zgodnie z podziałem Polski na mezoregiony fizycznogeograficzne wg Kondrackiego obszar gminy leży w zasięgu prowincji Niż Środkoeuropejski i podprowincji Północno – Bałtyckie. Teren gminy leży w granicach makroregionu Północno – Bałtyckie oraz makroregionu Pojezierze Zachodniopomorskie. W skład pierwszego makroregionu wchodzi część mezoregionu Doliny Dolnej Odry oraz niewielki skrawek Równiny Wełtyńskiej, natomiast w skład drugiego makroregionu wchodzi północno – zachodnia część Pojezierza Myśliborskiego.



**Pacholeta** – mała wieś sołecka, położona we wschodniej części Gminy Widuchowa, w odległości 3 km od drogi krajowej nr 31 relacji Szczecin – Gryfino – Widuchowa – Chojna – Mieszkowice – Boleszkowice – Kostrzyn nad Odrą – Słubice. Wieś posiada tradycyjny, średniowieczny układ



owalnicowy. Zabudowania gospodarskie i mieszkalne lokalizują się przy ciągach komunikacyjnych. Większość terenu zajmują użytki rolne składające się z łąk, pastwisk i upraw polowych.

Elementem charakterystycznym dla wsi jest owalnica oraz znajdujący się w samym centrum wsi XIII wieczny Kościół pw. św. Jana Chrzciciela wzniesiony z kostki granitowej. Podczas

przebudowy w XVII w. dobudowano drewnianą wieżę. W czasie II wojny światowej zabytek został zniszczony i przez wiele lat pozostawał w stanie ruiny, dopiero w latach 80. XX w. świątynię odbudowano - niestety już bez wieży. Wieś Pacholeta wg danych z ewidencji ludności Gminy Widuchowa na dzień 31.12.2009r. liczyła 131 mieszkańców.

Miejscowość Pacholeta znajduje się w odległości 9 km od Widuchowej (stolica gminy), 13 km od Gryfina (stolica powiatu), 28 km od Szczecina (stolica województwa), 45 km do Pyrzyc, 183 km do Koszalina, 85 km do Gorzowa Wielkopolskiego, 218 km od Poznania, 532 km od Warszawy.

Współrzędne geograficzne wsi Pacholeta wg GPS wynoszą 53.16140°N, 14.48368°E.

## 2.2. Historia i teraźniejszość

***Pacholeta*** – najstarsze przekazy piśmienne opisują Wilhelma z Pokelente, mieszczanina gryfińskiego, który w tym miejscu posiadał lenno. Od jego nazwiska próbuje się wywodzić nazwę miejscowości, choć niektórzy skłaniają się do innej interpretacji *Pakelenten*, *Pookolou lendina*- pole wokół obozowiska, grodu, kojarząc ze wzgórzem Padenberg na płd. od wsi, którego nazwa mogła wywodzić się od słowiańskiego słowa *padaru* - strażnica. W XV w. wieś podzielono pomiędzy 4 części rodziny Pokolentów. Po wymarciu rodu Pacholeta przeszły pod władanie króla pruskiego Fryderyka II. On to w 1749 r. osiedlił tutaj 20 rodzin kolonistów z Palatynatu Reńskiego. Osada ta z czasem rozrosła się i dała początek innym wioskom, dzisiejszym Krajnikowi i Pastuszcze. W samym centrum przy zbiegu dróg stoi Kościół pw. św. Jana Chrzciciela. Wybudowano go z kostki granitowej, w XIII w. jako budowlę salową, na rzucie prostokąta. Mimo przebudowy w XVII w. zachował południowy portal uskokowy, jeden z wysmukłych otworów okiennych oraz w szczycie wschodnim ostrołukowe blendy.



Także w XVII w. dobudowano wieżę, która wraz z całym kościołem została zrujnowana po 1945 r. Kościół odbudowano w 1981 r. już jednak bez wieży.

Obiekty wpisane do rejestru zabytków we wsi Pacholęta:

obiekt	nr rejestru
Kościół	142

*źródło: Rejestr Zabytków Województwa Zachodniopomorskiego*

**Ważnymi obiektami istniejącymi dziś na terenie miejscowości Pacholęta są:**

- Kościół Filialny pw. Św. Jana Chrzciciela
- Plac zabaw
- Przystanek autobusowy
- Świetlica wiejska

Zestawienie wartości kulturowych miejscowości Pacholęta prezentuje poniższa tabela:

obiekt	miejscowość Pacholęta
kościół	Tak
kaplica	Nie
pałac, dwór, ew. ruiny	Nie
zabudowa przemysłowa	Nie
zabudowa komunalna	Tak
zabudowa gospodarcza	Tak
parki	Nie
pomniki przyrody	Nie
cmentarz	Tak
stanowiska archeologiczne	Nie
mury	Tak
obiekty wpisane lub planowane do wpisu do rejestru zabytków	Tak

*źródło: opracowanie własne*

### 2.3. Określenie przestrzennej struktury miejscowości

#### a) Dominanta przestrzenna

W miejscowości Pacholęta zabudowa koncentruje się wokół szlaków komunikacyjnych, w szczególności wokół dużej owalnicy w centrum wsi. Najbardziej charakterystycznym i górującym nad okolicą elementem architektury wsi Pacholęta pozostaje zabytkowy Kościół filialny pw. Św. Jana Chrzciciela. Kościół przynależy do Parafii w Lubiczu, Dekanat Banie, Diecezja Szczecińsko – Kamieńska. Kościół znajduje się w centrum wsi w otoczeniu zieleni. Chociaż w wyniku działań wojennych został zniszczony, po wojnie podjęto dzieło jego odbudowy. Świątyni przywrócono konstrukcję halową, użyto oryginalnego budulca – kostki granitowej. Jednak nie odbudowano kościelnej wieży, przez co budowla straciła nieco ze swojej monumentalności. Mimo wszystko tradycyjny XIII wieczny kościół ze stromym dachem z pewnością przykuwa uwagę.

Teren otoczony jest murem kamiennym w obrębie, którego znajdował się przykościelny cmentarz.





### a) Otwarte przestrzenie wspólne

Na terenie miejscowości Pacholeta nie istnieje rynek czy deptak. Jednak jako przestrzeń wspólną można lokalnie uznać wnętrze dużej owalnicy. Do dyspozycji mieszkańców pozostaje także, teren zlokalizowany wokół kościoła filialnego p.w. Św. Jana Chrzciciela, który jest otoczony kamiennym murem. Istotnym elementem powszechnie dostępnym jest także atrakcyjny teren placu zabaw.

### b) Elementy charakterystyczne dla danej miejscowości.

Elementami charakterystycznymi w miejscowości Pacholeta są:

- Kościół

Na terenie wsi Pacholeta znajduje się średniowieczny, wzniesiony w drugiej połowie XIII wieku orientowany kościół wybudowany go z kostki granitowej, na planie prostokąta (konstrukcja halowa). W wieku XV do istniejącej konstrukcji dobudowano od strony południowej kruchtę. Obiekt został częściowo zniszczony w 1945 roku, pozostawał w stanie ruiny do 1980 roku. 21 maja 1988 roku kościół został ponownie poświęcony i przywrócony do kultu.

Kościół usytuowano pośrodku wsi na prostokątnej, obwiedzionej murem parceli. Jest to świątynia salowa, orientowana, bez wyodrębnionego chóru i wieży zachodniej. Ściany wzniesiono w całości z kwadr granitowych o regularnym wątku. Całość nakryto belkowanym stropem i ceramicznym dachem dwuspadowym. Najuboższą jest elewacja północna, w której znajduje się tylko jedno okno o przymurowanych, prostych ościeżach zamkniętych łukiem odcinkowym. Na wschodnim skraju tejże ściany zachowały się ślady dobudowanej zakrystii, do której wiodło wejście o prostych ościeżach zamkniętych odcinkowo. Centralne miejsce w elewacji wschodniej zajmuje duże gotyckie okno o kamiennych ościeżach nieznacznie rozglifionych, zamkniętych ostrołukiem. Po obu stronach znajdują się mniejsze okna o prostych ościeżach zamkniętych łukiem odcinkowym. Być może w miejscach tych znajdowały się wąskie okna ostrołukowe. Rekonstruowany częściowo cegłą szczyt wschodni, zdobią blendy ostrołukowe ułożone piramidalnie. W zwieńczeniu szczytu i na krawędziach jego ramion wymurowano ceglane sterczyny. Do obydwu narożników ściany dobudowano z kamienia masywne przypory.

## 3. Inwentaryzacja zasobów służących odnowie miejscowości

### 3.1. Inwentaryzacja zasobów społecznych

#### 3.1.1. Ludność

Pacholeta to mała wieś sołecka położona w Gminie Widuchowa, znajdująca się odległości 3 km od drogi wojewódzkiej nr 31 relacji Szczecin – Gryfino – Widuchowa – Chojna – Mieszkowice – Boleszkowice – Kostrzyn nad Odrą – Słubice.



Na podstawie danych pochodzących z ewidencji ludności Urzędu Gminy Widuchowa, w 2010 roku miejscowa populacja liczyła 133 mieszkańców. Tabela przedstawia zmiany demograficzne w miejscowości Pacholęta w ciągu ostatnich 5 latach.

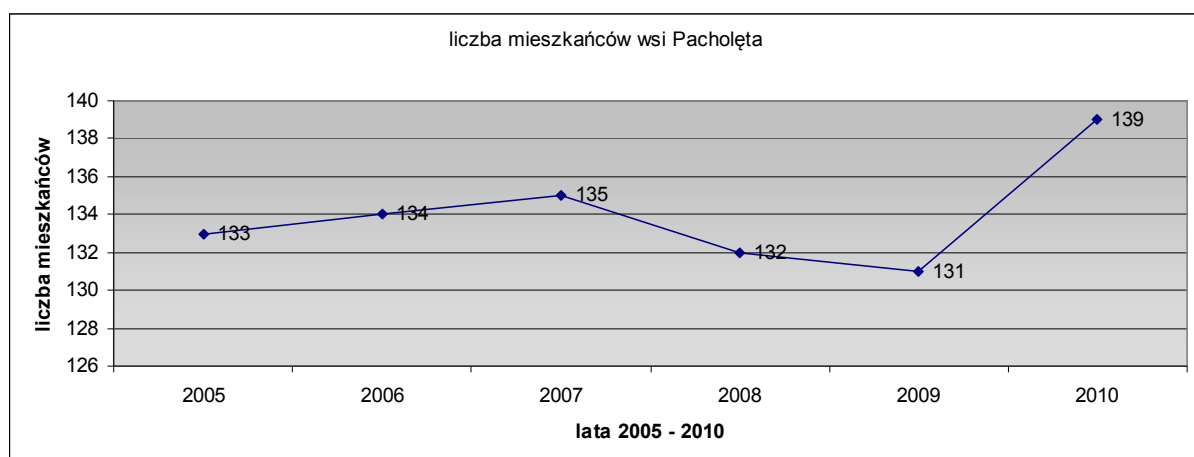
lata	2005	2006	2007	2008	2009	2010
liczba ludności	133	134	135	132	131	139

*źródło danych:* dane z Urzędu Gminy Widuchowa

Spółeczność ta charakteryzuje się wysokim zróżnicowaniem wiekowym. Także struktura zawodowa nie jest jednorodna. Wynika to z jednej strony z rolniczego charakteru miejscowości, o którym decyduje starsza część społeczeństwa, z drugiej strony zaś młodzi rezygnują z pracy na roli na rzecz innych form zatrudnienia, które uzyskują w okolicznych zakładach pracy oraz prywatnych firmach, ze szczególnym uwzględnieniem miasta Gryfino i Szczecin. Nie bez znaczenia również w tej kwestii jest masowa emigracja za pracą za granicę, czemu również sprzyja bliskość granicy z Niemcami. Tylko niewielka część pracowników PGR-u zdołała znaleźć zatrudnienie w innych gałęziach gospodarki. Pozostała grupa w wieku produkcyjnym przebywa od wielu lat na bezrobociu. Źródłem utrzymania mieszkańców Pacholąt jest praca w rolnictwie, w sferze produkcyjno- usługowej, renty, zasiłki dla bezrobotnych, zasiłki pomocy społecznej. Znaczną część mieszkańców stanowią ludzie mieszkający tu od wielu lat.

Należy dodać, że umownie po 1989 roku demografia jest zawsze obciążona ryzykiem popełnienia relatywnie dużego błędu. Przyczyną jest zaniedbywanie obowiązku meldunkowego wynikającego z „Ustawy o ewidencji ludności i dowodach osobistych”. W przypadku wsi Pacholęta zmiany nierejestrowane mają prawdopodobnie charakter czasowy, nierzutujący na obraz demografii trwałej.

Tabela przedstawia wzrost ludności wsi Pacholęta w latach 2005 – 2010.



*źródło danych:* dane z Urzędu Gminy Widuchowa

Dodatkowo założyć należy nierejestrowane migracje młodzieży do większych ośrodków, spowodowane edukacją oraz poszukiwaniem szans na rozwój zawodowy.



W przeciwieństwie do migracji zarobkowej pojedynczych członków rodzin, która ma charakter z reguły czasowy, migracje młodzieży zwykle mają charakter ostateczny.

Dodatkowo założyć należy nierejestrowane migracje młodzieży do większych ośrodków, spowodowane edukacją oraz poszukiwaniem szans na rozwój zawodowy. W przeciwieństwie do migracji zarobkowej pojedynczych członków rodzin, która ma charakter z reguły czasowy, migracje młodzieży zwykle mają charakter ostateczny. **Na terenie Gminy Widuchowa wskaźnik bezrobocia kształtuje się na poziomie 13,1 % i jest o 2,8 % wyższy niż średnia w Powiecie Gryfińskim.**

Zestawienie osób bezrobotnych na tle Powiatu Gryfińskiego. Stan na miesiąc kwiecień 2010r.:

bezrobotni wg gmin					
Miasto / Gmina	ogółem		zamieszkali na wsi		wskaźnik bezrobocia
	Razem	kobiety	razem	kobiety	
G Banie	472	230	472	230	11,4%
G Stare Czarnowo	175	79	175	79	6,9%
<b>G Widuchowa</b>	<b>466</b>	<b>235</b>	<b>466</b>	<b>235</b>	<b>13,1%</b>
MG Cedynia	347	161	245	120	12,4%
MG Chojna	1163	593	710	362	12,6%
MG Gryfino	1616	810	618	331	7,5%
MG Mieszkowice	557	289	304	159	11,8%
MG Moryń	399	193	285	144	13,6%
MG Trzcińsko Zdrój	450	216	281	143	12,8%
Powiat Gryfiński	5645	2806	3556	1803	10,3%

*źródło: dane z Wojewódzkiego Urzędu Pracy w Szczecinie*

### 3.1.2 Szkolnictwo

Ustawa o systemie oświaty nałożyła na gminy obowiązek prowadzenia przedszkoli, klas zerowych oraz szkół podstawowych i gimnazjum. Obowiązek ten gmina realizuje jako zadanie własne o charakterze obligatoryjnym wynikającym z ustawy o samorządzie gminnym. Na terenie Gminy Widuchowa położone są 3 placówki oświatowe: 1 przedszkole (Widuchowa), 1 szkoła podstawowa (Krzywin) oraz Zespół Szkół w Widuchowej przy ul. Barnima III/1, w którym mieści się Szkoła Podstawowa i Gimnazjum Publiczne. W chwili obecnej ok. 170 dzieci w wieku szkolnym uczęszcza do Szkoły Podstawowej w Krzywiniu, zaś do Zespołu Szkół uczęszcza ponad 506. Większość uczniów ze szkół podstawowych i Zespołu Szkół jest dowożona autobusem do szkół. Przy SP Krzywin prowadzony jest oddział przedszkolny dla dzieci w wieku 5-6 letnich.

Na terenie wsi Pacholęta nie istnieje żadna placówka oświatowa. Dzieci z tej miejscowości dowożone są do Szkół umiejscowionych w Widuchowej bądź Krzywiniu.



### 3.1.3 Obsługa ludności

W Pacholętach brak jest dobrze rozwiniętej obsługi mieszkańców. Dla spełnienia potrzeb ludności różnego rodzaju instytucje publiczne działają w pobliskiej Widuchowej. Odległość wsi od siedziby gminy, służb bezpieczeństwa, urzędu pocztowego, apteki, gimnazjum, podstawowej opieki zdrowotnej, szkoły podstawowej wynosi kilkanaście kilometrów. Na terenie miejscowości istnieje plac zabaw, świetlica wiejska (po gruntowym remoncie), kościół, cmentarz i punkt handlowy.

W gminie Widuchowa funkcjonują dwie przychodnie rodzinne w Widuchowej i Krzywiniu, są oddziałami Niepublicznego Zakładu Opieki Zdrowotnej Przychodni Rodzinnej w Mieszkowicach. To właśnie z usług przychodni w Widuchowej korzystają mieszkańcy Pacholąt. Chcąc skorzystać ze specjalistycznej opieki medycznej mieszkańcy muszą dojeżdżać do Gryfina lub Szczecina.

Pacholęta są wsią sołecką. W Pacholętach funkcjonuje również Rada Sołecka. Mieszkańcy wsi w sprawach administracyjnych wg właściwości miejscowej kierują się do Urzędu Gminy w Widuchowej. Urząd Wójta Gminy sprawuje obecnie Pan Michał Lidwin.

### 3.1.4 Kultura, sport i turystyka

Na terenie miejscowości Pacholęta istnieje stworzona świetlica wiejska jako obiekt kulturowy, w którym mieszkańcy mogą się spotkać. W ostatnim czasie został wykonany gruntowy remont, przy współudziale środków z Programu PROW „Odnowa i rozwój wsi”. W skład robót weszły następujące elementy:

- roboty remontowe dachu i poddasza
- roboty remontowe elewacyjne
- ocieplenie budynku świetlicy
- roboty remontowe parteru budynku
- roboty remontowe w piwnicy
- instalacje wodociągowe
- instalacje kanalizacyjne
- instalacje elektryczne
- ogrzewanie

Do wykonania pozostało zakupienie odpowiedniego wyposażenia obiektu pomocnego w prawidłowym funkcjonowaniu placówki.

W ramach codziennej działalności prowadzonej przez gminę znajdują się stałe imprezy, a mianowicie: Jarmark Widuchowska, Święto Kapusty, Dożynki Gminne, Dni Integracji Osób Niepełnosprawnych, Ekojarmark, Festiwal Zuzia i Piosenki Angielskiej, uroczyste spotkanie Emerytów, Rencistów i Inwalidów w Widuchowej, Dzień Babci i Dziadka, Ferie z piosenką, kilka imprez lokalnych; np. spotkania wigilijne, Dzień Matki, wyjazdy autokarowe, rowerowe, zajęcia w okresie wakacyjnym, Dzień Niepodległości,



Krzywińska Liga Biegów Przelajowych. Gminna Biblioteka Publiczna w Widuchowej od września 2000 roku działa w Zespole Szkół w Widuchowej i jest placówką skomputeryzowaną. Biblioteka nie jest jednak powiązana ze szkołą posiada odrębny budżet. Od 01 stycznia 2006r. biblioteka jest Instytucją Kultury.





Miejscowość Pacholęta posiada umiarkowane walory turystyczne.

Nie wszystkie walory są jednak w odpowiedni sposób wykorzystywane, jako czynnik promujący. Obiektem, które można skutecznie wykorzystywać jako atrakcja turystyczna jest średniowieczny kościół (XIII wiek).

Przez wieś Pacholęta przebiega również szlak rowerowy „czerwony” relacji Banie – Lubanowo (Gmina Banie) – Babinek – Czarnówko – Pacholęta. Na trasie znajdują się zabytkowe kościoły wiejskie z XIII w. w Lubanowie i Babinku oraz kościoły w Czarnówku i Pacholętach. Szlak kończy się na przystanku PKP Pacholęta w miejscu styku ze szlakiem niebieskim "Północnym" Gminy Widuchowa. Długość szlaku wynosi 20,0 km.

Aby wspomóc i rozpropagować wśród mieszkańców i turystów aktywny wypoczynek w ramach inwestycji na najbliższy rok (2011) zaplanowano budowę miejsc postojowych z zadaszeniem i wyposażeniem a także ustawienie rzeźb promujących Gminę przy szlaku turystycznym w Gminie Widuchowa, obejmującym także miejscowość Pacholęta.

Na terenie wsi Pacholęta znajduje się średniowieczny, wzniesiony w drugiej połowie XIII wieku orientowany kościół wybudowany go z kostki granitowej, na planie prostokąta (konstrukcja halowa). W wieku XV do istniejącej konstrukcji dobudowano od strony południowej kruchtę. Obiekt został częściowo zniszczony w 1945 roku, pozostawał w stanie ruiny do 1980 roku. 21 maja 1988 roku kościół został ponownie poświęcony i przywrócony do kultu.



Kościół w Pacholętach usytuowano pośrodku wsi na prostokątnej, obwiedzionej murem parceli. Jest to świątynia salowa, orientowana, bez wyodrębnionego chóru i wieży zachodniej. Ściany wzniesiono w całości z kwadr granitowych o regularnym wątku. Całość nakryto belkowym stropem i ceramicznym dachem dwuspadowym. Najuboższą jest

elewacja północna, w której znajduje się tylko jedno okno o przymurowanych, prostych ościeżach zamkniętych łukiem odcinkowym. Na wschodnim skraju tejże ściany zachowały się ślady dobudowanej zakrystii, do której wiodło wejście o prostych ościeżach zamkniętych odcinkowo. Centralne miejsce w elewacji wschodniej zajmuje duże gotyckie okno o kamiennych ościeżach nieznacznie rozglifionych, zamkniętych ostrołukiem. Po obu stronach znajdują się mniejsze okna o prostych ościeżach zamkniętych łukiem odcinkowym. Być może w miejscach tych znajdowały się wąskie okna ostrołukowe.



Rekonstruowany częściowo cegłą szczyt wschodni, zdobią blendy ostrołukowe ułożone piramidalnie. W zwieńczeniu szczytu i na krawędziach jego ramion wymurowano ceglane sterczyny. Do obydwu narożników ściany dobudowano z kamienia masywne przypory. Wyposażenie kościoła jest wyłącznie współczesne.

### 3.2 Inwentaryzacja zasobów technicznych

W skład infrastruktury technicznej gminy wchodzi wszelkiego rodzaju sieci, uzbrojenia terenu tworzące funkcjonalną, spójną całość. Istotnym czynnikiem jest również stan układu komunikacyjnego w układzie urbanistycznym. Pacholeta są miejscowością o przeważającej funkcji rolniczej. Duży areal pokrywają użytki rolne składające się z upraw polowych, łąk i pastwisk. Lasy zajmują relatywnie dużą powierzchnię w stosunku do gruntów wykorzystywanych rolniczo. Funkcja usługowa oraz produkcyjna pełni wyłącznie rolę subsydiarną.

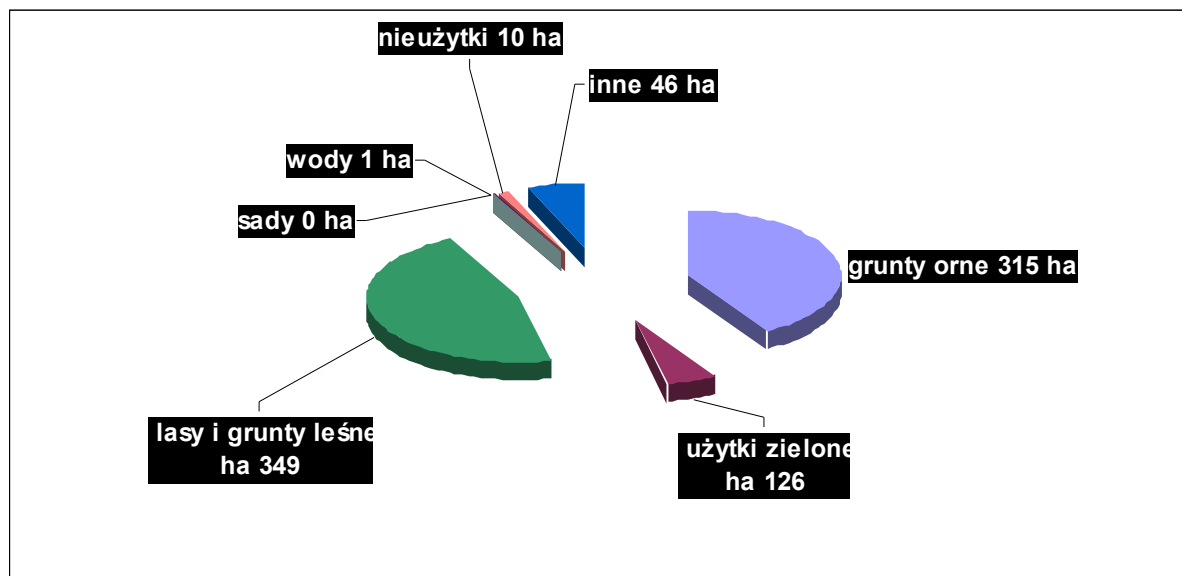
Struktura gospodarstw rolnych we wsi Pacholeta, stan na 2009 rok:

Powierzchnia	liczba gospodarstw rolnych
od 1 do 2 ha	30
2 – 5 ha	11
5 – 7 ha	-
7 – 10 ha	1
10 – 15 ha	2
powyżej 15	3
<b>Razem</b>	<b>47</b>

Źródło: Urząd Gminy Widuchowa

Rolnictwo odgrywa dużą rolę dla mieszkańców Pacholat. Niemal wszędzie występują gospodarstwa, w których uprawa roli jest podstawą utrzymania. Dla większości gospodarzy uprawa roślin i hodowla zwierząt ma znaczenie podstawowe i głównie wykorzystywana jest na własne potrzeby. Przyczyną takiego stanu rzeczy jest duże rozdrobnienie gospodarstw (1 – 2 ha), oraz niska rentowność produkcji rolniczej. Po za tym w większości rolnictwem zajmują się ludzie w wieku poprodukcyjnym, związani emocjonalnie z uprawa roli, natomiast większość mieszkańców Pacholat dojeżdża do pracy do Szczecina czy Gryfina.

We wsi dominują gleby klas bonitacyjnych III a, III b. Główne uprawy to zboża ozime, rzepak, kukurydza, ziemniaki. Źródłem utrzymania mieszkańców Pacholat jest praca poza rolnictwem, w sferze produkcyjno – usługowej, emerytury, renty, zasiłki dla bezrobotnych, zasiłki pomocy społecznej. W ostatnim okresie z pomocy Opieki Społecznej skorzystały 3 rodziny. Zarejestrowanych jest 7 podmiotów gospodarczych.



Źródło: Urząd Gminy Widuchowa

### 3.2.1. Drogi

Gmina Widuchowa położona jest w środkowozachodniej części województwa, w bliskiej odległości od granicy państwowej z Niemcami. Powiązania z terenami województwa i kraju zapewniają drogi krajowe, wojewódzkie i powiatowe stanowiące szkielet układu drogowego, w tym: drogi krajowe- 18,58 km, drogi wojewódzkie – 19,76 km, drogi powiatowe – 40,06 km. Szkielet układu drogowego stanowią również drogi gminne o długości 32,469 km. Stan dróg powiatowych i gminnych jest niezadowolający – zniszczona nawierzchnia tych dróg, brak utwardzenia i źle utrzymane pobocza powodują ich okresową nieprzejezdną.

Położenie w stosunku do tras komunikacyjnych miejscowości Pacholęta - przy drodze powiatowej relacji – Widuchowa – Marwice – Steklno. Połączenia komunikacyjne zapewnia tylko PKS.

Odległość drogowa do ośrodka gminnego wynosi 9 km.

### 3.2.2 Gazyfikacja

Miejscowość Pacholęta korzysta wyłącznie z gazu płynnego w butlach – propan – butan. Zaopatrzenie miejscowości gminy w gaz z sieci uwarunkowane jest realizacją wojewódzkiego programu gazyfikacji.

### 3.2.3 Wodociągi i kanalizacja

Blisko 100% obszaru gminy jest zwodociągowane. Brak natomiast dostatecznej infrastruktury służącej odprowadzaniu zanieczyszczeń komunalnych. Na terenie gminy znajduje się 7 stacji uzdatniania wody w miejscowościach Widuchowa, Krzywlin, Ognica, Czarnówko, Żelechowo, Bolkowice, Rynica.

Łączna długość sieci wodociągowej wynosi 57,1 km. Administratorem wodociągów jest Zakład Gospodarki Komunalnej w Widuchowej. Wodociągu zbiorowego nie posiadają wsie Kielbice i Wilcze. Mieszkańcy tych wsi czerpią wodę ze studni przyzagrodowych.





W najbliższym czasie gmina zamierza zrealizować dwie inwestycje wodociągowe dotyczące właśnie wsi Kielbice i Wilcze o łącznej wartości ponad 3 mln zł.

Zasięg obsługi gminy siecią kanalizacyjną jest znacznie niższy od obsługi siecią wodociągową i wynosi zaledwie około 20 % w stosunku do potrzeb (około 11 km na terenie całej gminy). W Pacholętach brak jest systemu kanalizacyjnego. Ścieki gromadzone są w zbiornikach bezodpływowych – szambach. Wiele gospodarstw ma nieuporządkowaną gospodarkę ściekową. Ścieki nie oczyszczone wywożone są bezpośrednio na pola lub zrucane bezpośrednio do gruntu lub okolicznych rowów.

#### **3.2.4 Gospodarka odpadami**

System gospodarki odpadami komunalnymi ograniczony jest do zbierania odpadów komunalnych gromadzonych selektywnie i nieselektywnie. Odpady zbierane nieselektywnie kierowane są do unieszkodliwienia na składowiskach odpadów, zaś odpady zbierane selektywnie przekazywane do odzysku i recyklingu poza teren gminy. Zadania z zakresu zbierania odpadów komunalnych realizowane są przez Zakład Gospodarki Komunalnej w Widuchowej posiadający stosowne zezwolenie. Zbieranie odpadów komunalnych gromadzonych nieselektywnie prowadzone jest metodą „odbioru bezpośredniego” oraz metodą „donoszenia”. Firma „JUMAR” i Zakład Gospodarki Komunalnej obsługują łącznie ok. 95% mieszkańców gminy.

Po zamknięciu wysypiska w Dębogórze śmieci (także z Pacholąt) wywożone są na składowisko odpadów w miejscowości Gryfino Wschód gdzie są unieszkodliwiane. Odpady komunalne zbiera również przedsiębiorstwo JUMAR, który zabiera odpady selektywne (szkło i PET)..

#### **3.2.5 Telefonizacja i Internet**

Gmina obsługiwana jest przez 3 centrale telefoniczne, zlokalizowane w Widuchowej, Krzywinie i Żelechowie. W ostatnich latach położono linie światłowodową od Gryfina do Nawodnej. Jej trasa przebiega południkowo przez teren gminy Widuchowa i obejmuje Dębogórę, Widuchową, Krzywiny, Rynicę i Lubicz. Inwestycja ta umożliwi swobodny dostęp do Internetu. Na terenie gminy znajduje się również 7 stacji telefonii komórkowej GSM: Plus, Era oraz Orange.

#### **3.2.6 Ciepłownictwo i energetyka**

Na obszarze gminy nie funkcjonuje sieć ciepłownicza, dominuje system lokalnych źródeł ciepła ogrzewających obiekty, w które są wbudowane lub obiekty sąsiadujące. Do ogrzewania stosuje się zarówno paliwa stałe, jak i płynne. Nie przewiduje się realizacji systemów ciepłowniczych zdalaczynnych, obejmujących całość lub część miejscowości. Przyjmuje się ogrzewanie urządzeniami lokalnymi wbudowanymi; zasilającymi w zasadzie obiekty leżące na jednej posesji. Ewentualne wspólne źródła ciepła mogą obejmować kilka posesji sąsiadujących.



Rodzaj ogrzewania zależy od relacji kosztów pomiędzy różnymi nośnikami energii. Należy zapewnić przestrzenne możliwości korzystania z każdego rodzaju paliwa [paliwa stałe, oleje opałowe, gaz ziemny, gaz płynny, energia elektryczna, biogaz], według decyzji odbiorców opartych o własne kalkulacje ekonomiczne. Należy preferować stosowanie paliw niskozasieciowanych, korzystanie ze źródeł niekonwencjonalnych, ekologicznych oraz odchodzenie od stosowania paliw stałych.

W gminie Widuchowa zapotrzebowanie na energię ciepłą w około 80% pokrywane jest z palenisk indywidualnych i w około 20% z kotłowni lokalnych. Funkcjonujące kotłownie są w głównej mierze opalane węglem, koksem i miałem węglowym. Na terenie gminy znajduje się 11 lokalnych ciepłowni dostarczających energię do indywidualnych odbiorców, głównie na terenie miejscowości Widuchowa. Jak dotąd w strukturze użytkowania paliw energetycznych na terenie gminy, gaz ziemny pełni rolę pomniejsza, jednak jego wykorzystanie wydaje się być przyszłościowe i powinno być promowane jako przyjazne środowisku. Jednym z czynników warunkujących mały udział gazu, jest jego mała dostępność, spowodowana brakiem sieci gazowniczej na terenie gminy i konieczność korzystania z uciążliwych butli gazowych. Obecnie 1376 gospodarstw domowych korzysta z takiego rozwiązania.

Co stanowi 80% ogółu gospodarstw domowych w gminie. Do gospodarstw tych należą również mieszkańcy Pacholąt.

Gmina Widuchowa zasilana jest z wojewódzkiego systemu sieci 110 kV, poprzez stacje rozrządową 110/15 kV o mocy 2x16 MVA w Lubiczynie. Linia przebiega przez środek gminy w kierunku północ – południe. Energia dostarczana jest do odbiorców lokalnych napowietrzna linia o mocy 15 kV. Ma ona układ promienisty z początkiem w Lubiczynie. Układ sieci przedstawia się następująco:

- Lubiczyn – Widuchowa – Marwice – Dębogóra;
- Lubiczyn – Krzywín – Rynica – Ognica;
- Lubiczyn – Krzywín – Kłodowo – Żarczyn – Kielbice – Żelechowo;
- Lubiczyn – Lubicz – Czarnówko – Pacholęta.

Na terenie gminy funkcjonują ponadto 62 stacje transformatorowe.

Z szacunków wynika, że istniejąca sieć energetyczna w pełni pokrywa zapotrzebowanie na energię ze strony gospodarki komunalnej, zakładów produkcyjnych i gospodarstw indywidualnych. Linie przesyłowe energii elektrycznej stanowią najbardziej widoczny element infrastruktury technicznej na terenie gminy, często w sposób rażąco zaburzają harmonie wiejskiego krajobrazu. Szczególnie widoczne są te linie, które zostały niewłaściwie wkomponowane w lokalne układy, stanowiąc przykład nieprawidłowej polityki planowania przestrzennego. Miejscowość Pacholęta zasilana jest linią energetyczną napowietrzną o mocy 15 kV.



#### 4. Ocena mocnych i słabych stron miejscowości, w której będzie realizowana operacja

MOCNE STRONY	SŁABE STRONY
istnienie świetlicy wiejskiej i placu zabaw	bezrobocie
walory krajobrazu przyrodniczego	zły stan dróg wewnętrznych – słaba jakość dróg gminnych
zabudowa zagrodowa i jednorodzinna stwarzająca warunki do rozwoju agroturystyki	brak sieci gazowej
rozwinięta sieć wodociągowa	brak aktualnego planu zagospodarowania przestrzennego
dobrze rozwinięta sieć telefoniczna	niski standard życia mieszkańców
brak przemysłu	brak zakładów pracy
występowanie obiektów dziedzictwa kulturowego i zabytków	słabo rozwinięta infrastruktura techniczna (brak kanalizacji)
	tradycyjne rolnictwo z rozdrobnionymi gospodarstwami
	niski poziom wykształcenia mieszkańców
	brak perspektyw dla młodzieży

SZANSE / KORZYŚCI	ZAGROŻENIA / STRATY
możliwość kształcenia się i poszerzania horyzontów myślowych	bieda
dostęp do literatury	duże wydatki na wyjazdy do innych miejscowości w celu korzystania z usług kulturalnych i zdrowotnych
organizacja imprez kulturalnych, promocja miejscowości	negatywna ocena miejscowości i zły wygląd
dopłaty bezpośrednie dla rolnictwa	emigracja ludzi młodych
rozrywka dla dzieci, bezpieczne miejsce do zabawy, możliwość wypoczynku, spędzenia wolnego czasu	wzrost zagrożeń patologią społeczną
szybki, wygodny dostęp do informacji, wiedzy, sposób spędzania wolnego czasu	
szkolenia i dostęp do informacji	
możliwość rozwoju w danej dyscyplinie sportowej, zdrowa rywalizacja	
komfort, higiena, lepsze warunki sanitarne	
ożywienie gospodarcze dzięki modernizacji głównych ciągów komunikacyjnych	
poprawa estetyki miejscowości	
korzystanie ze środków unijnych	
warunki do powstawania gospodarstw agroturystycznych	



## 5. Opis i charakterystyka obszarów o szczególnym znaczeniu dla zaspokojenia potrzeb mieszkańców, sprzyjających nawiązywaniu kontaktów społecznych, ze względu na ich położenie oraz cechy funkcjonalno – przestrzenne

W miejscowości Pacholęta można wyróżnić kilka obszarów o szczególnym znaczeniu dla zaspokojenia potrzeb mieszkańców, sprzyjających nawiązywaniu kontaktów społecznych, ze względu na położenie oraz cechy funkcjonalno-przestrzenne.

Należą do nich:

### 1) Budynek świetlicy

W stanie obecnym świetlica wiejska znajduje się w budynku, który w ostatnich miesiącach został poddany gruntowemu remontowi. Obiekt znajduje się na terenie działki nr 179, obręb ewidencyjny Pacholęta. Pomimo wykonania wielu prac remontowych, sfinansowanych ze środków UE w ramach programu PROW – odnowa i rozwój wsi, koniecznym jest dla zakup niezbędnego wyposażenia, które służyć będzie jej wychowankom oraz zdecydowanie podnieść komfort świadczonych usług kulturalnych na tym obszarze.

### 2) Szlaki turystyczne i rowerowe

Przez teren wsi Pacholęta przechodzi szlak rowerowy „czerwony” relacji Banie – Lubanowo (Gmina Banie) – Babinek – Czarnówko – Pacholęta. Na trasie znajdują się zabytkowe kościoły wiejskie z XIII w. w Lubanowie i Babinku oraz kościoły w Czarnówku i Pacholętach. Szlak kończy się na przystanku PKP Pacholęta w miejscu styku ze szlakiem niebieskim "Północnym" Gminy Widuchowa. Długość szlaku wynosi 20,0 km.

Aby wspomóc i rozpropagować wśród mieszkańców i turystów aktywny wypoczynek w ramach inwestycji na najbliższy rok (2011) zaplanowano budowę miejsc postojowych z zadaszeniem i wyposażeniem a także ustawienie rzeźb promujących Gminę przy szlaku turystycznym w Gminie Widuchowa, obejmującym także miejscowość Pacholęta.

### 3) Teren przykościelny

Jest kolejnym obszarem o szczególnym znaczeniu dla zaspokojenia potrzeb mieszkańców. To tutaj najczęściej spotykają się mieszkańcy i po mszy Świętej i dyskutują o przyszłości swojej miejscowości.

## 6. Wizja rozwoju wsi Pacholęta – cel nadrzędny

- ✓ **Poprawa standardu życia mieszkańców poprzez stymulację rozwoju gospodarczego, w oparciu o dynamiczny rozwój Gminy Widuchowa**
- ✓ **Poprawa standardu życia poprzez podstawowe inwestycje infrastrukturalne, poprawiające bezpieczeństwo oraz stymulujące mieszkańców i turystów do różnych form aktywności.**



## Działania marketingowe i promocyjne

- ✓ stymulacja w zakresie wspierania aktywności fizycznej, w tym promocja gry w piłkę nożną i siatkową,
- ✓ współpraca z instytucjami gminnymi zajmującymi się sportem i marketingiem,
- ✓ promocja wsi w czasie organizowania imprez sportowych i kulturalnych, w tym festynów,
- ✓ kreowanie okolic zabytkowego kościoła oraz szlaku rowerowego jako szczególnych atrakcji turystycznych na tym obszarze,
- ✓ wsparcie dla pracy świetlicy wiejskiej poprzez zakup odpowiedniego wyposażenia.

## 7. Arkusz planowania długoterminowego

### 7.1. Poprawa wizerunku centrum miejscowości

Cel ten będzie realizowany poprzez:

- ✓ opracowanie i wdrożenie programów zachęcających do dbałości o estetykę w miejscowości Pacholęta, między innymi poprzez uczestnictwo w programach finansowanych ze środków unijnych, organizowane konkursy,
- ✓ działania na rzecz poprawy estetyki miejscowości i terenów wzdłuż najważniejszych obiektów, w tym zabytkowego kościoła, placu zabaw, świetlicy wiejskiej,
- ✓ działania na rzecz powstania małej architektury (kosze na śmieci, ławeczki, oświetlenie, itp.).

### 7.2. Rozwój infrastruktury na terenie miejscowości

Wskazane cele będą realizowane poprzez wsparcie następujących zagadnień:

1. poprawa warunków życia poprzez:

- poprawę stanu dróg gminnych i powiatowych,
- poprawę bezpieczeństwa osób pieszych w tym dzieci poprzez budowę chodnika czy uzupełnienia oświetlenia we wsi,
- podjęcie współpracy pomiędzy gminą i powiatem w celu pozyskania środków zewnętrznych na infrastrukturę drogową,
- modernizacja dróg wewnętrznych do wyższego standardu,
- instalacja dodatkowego oświetlenia ulicznego,

2. poprawę warunków świadczenia usług rekreacyjnych i kulturalnych poprzez:

- doposażenie świetlicy wiejskiej,
- rozbudowę placu zabaw,
- zagospodarowanie terenów zieleni publicznej,
- budowę miejsc postojowych z zadaszeniem i wyposażeniem, a także ustawienie rzeźb promujących Gminę przy szlaku turystycznym.



### 7.3. Podniesienie jakości kapitału ludzkiego wśród młodzieży i dorosłych

W celu zatrzymania młodzieży, spadku bezrobocia oraz wzrostu liczby działających firm prywatnych niezbędne jest stworzenie warunków do rozwoju i kształcenia. Cel ten zostanie osiągnięty poprzez:

1. Działanie na rzecz dopasowania kwalifikacji ludności do potrzeb rynku pracy w zakresie:
  - opracowania wspólnie z Powiatowym i Wojewódzkim Urzędem Pracy programu szkoleń podnoszących i zmieniających kwalifikacje w zależności od ujawniających się potrzeb na rynku pracy i próby pozyskania na to środków z Programu Operacyjnego Kapitał Ludzki.
2. Wspieranie działań na rzecz poprawy jakości oświaty w zakresie:
  - doposażenia świetlicy wiejskiej,
  - utworzenie w świetlicy sali komputerowej itp.

### 7.4. Rozwój zaplecza sportowego w celu rozwoju sportu na poziomie lokalnym i regionalnym

Baza sportowa w każdej miejscowości jest nieodzownym elementem funkcjonowania każdej społeczności. Dlatego też przedstawiciele miejscowości Pacholęta postawili na:

- ✓ promowanie i rozwijanie wśród młodzieży i dorosłych dyscyplin sportowych takich jak: piłka siatkowa, piłka nożna i inne
- ✓ budowę, modernizację i rozbudowę obiektów,
- ✓ organizowanie rozgrywek o zasięgu gminnym i powiatowym,
- ✓ wsparcie celem utworzenia lokalnego klubu sportowego.

## 8. Arkusz planowania krótkoterminowego

W czasie zebrania wiejskiego mieszkańcy miejscowości zgłosili do dyskusji wiele pilnych i koniecznych inwestycji, które ułatwiłyby im codzienne funkcjonowanie. Inwestycje te zostały przedstawione poniżej, jako tematy, które w miarę posiadanych środków i wsparcia pozabudżetowego będą realizowane.

Należą do nich:

lp.	nazwa inwestycji	
1	Budowa chodnika przy drodze powiatowej	2010-2017
2	Budowa miejsc postojowych z zadaszeniem i wyposażeniem a także ustawienie rzeźb promujących Gminę przy szlaku turystycznym w Gminie Widuchowa - Krzywin, Marwice, Ognica, Pacholęta, Rynica, Widuchowa, Żelechowo	
3	Zakup wyposażenia dla świetlic wiejskich we wsiach Pacholęta, Żelechowo, Kłodowo, Rynica, Czarnówko, Bolkowice i Żarczyn w Gminie Widuchowa	

*źródło: dane z konsultacji społecznych*



## 9. Opis planowanych zadań inwestycyjnych i przedsięwzięć aktywizujących społeczność lokalną w okresie, co najmniej 7 lat od przyjęcia Planu Odnowy Miejscowości, w kolejności wynikających z przyjętych priorytetów rozwoju miejscowości, z podaniem szacunkowych kosztów ich realizacji

Położenie miejscowości oraz jej rolniczy charakter sprawiają, że raczej niemożliwy jest rozwój w kierunku stricte industrialnym. Po dokonaniu analizy zasobów miejscowości można dojść do wniosku, że wieś zachowa swój rolniczy charakter, przy stopniowym umacnianiu się sektora usług, w tym usług turystycznych. Konieczne są jednak inwestycje, które poprawią jakość życia mieszkańców.

Drugi zakres niezbędnych inwestycji tworzą inwestycje poprawiające infrastrukturę kulturalną, sportową i rekreacyjną. Pozwoli to na zaspokojenie potrzeb mieszkańców oraz potencjalnych turystów w zakresie zagospodarowania czasu po zakończeniu dnia pracy zawodowej, bądź w przypadku dzieci i młodzieży w czasie wolnym od zajęć szkolnych.

W celu realizacji powyższych założeń należałoby podjąć następujące działania:

- a) Przygotować koncepcję rozwoju miejscowości i omówić ją z mieszkańcami.
- b) Przygotować dokumentację projektowo – aplikacyjną i składać wnioski do różnych funduszy, także unijnych.
- c) Przeprowadzić wskazane inwestycje – m.in. doposażyć świetlicę, wybudować chodnik,
- d) Wybudować zaplecze dla boisk sportowych, rozbudować plac zabaw itd., dać tym samym „zielone światło” dla rozwoju organizacji społeczno – sportowych.

***Poniżej przedstawiono zestawienie inwestycji, które Gmina, instytucje kultury, organizacje pozarządowe składać będą w ramach różnych programów unijnych, bądź pozabudżetowych***

**Zestawienie ogólne planowanych zadań, kosztów i czasu ich realizacji:**

LP.	CHARAKTER ZADANIA	SZACUNKOWA WARTOŚĆ	ROK REALIZACJI
1	Budowa miejsc postojowych z zadaszeniem i wyposażeniem a także ustawienie rzeźb promujących Gminę przy szlaku turystycznym w Gminie Widuchowa - Krzywiny, Marwice, Ognica, Pacholęta, Rynica, Widuchowa, Żelechowo	182 310,72 zł.	2010 -2011
2	Zakup wyposażenia dla świetlic wiejskich we wsiach Pacholęta, Żelechowo, Kłodowo, Rynica, Czarnówko, Bolkowice i Żarczyn w Gminie Widuchowa	171 388, 64 zł	2010 - 2011
3	Budowa chodnika przy drodze powiatowej	100 000,00 zł.	2013-2017

*źródło: Urząd Gminy Widuchowa*



W zależności od przygotowanej dokumentacji technicznej i kosztorysowej Gmina Widuchowa będzie starała się o pozyskanie dofinansowania ze środków zewnętrznych – Programu Rozwoju Obszarów Wiejskich, Regionalnego Programu Operacyjnego Województwa Zachodniopomorskiego lub innych możliwych. Wartość dofinansowania uzależniona będzie od szczegółowych kryteriów programowych

### **Projekt nr 1 na lata 2010-2011**

Priorytetowym zadaniem nr 1 planowanym do realizacji jako projekt kompleksowy, obejmującym również wieś Pacholęta jest budowa miejsc postojowych z zadaszeniem i wyposażeniem a także ustawienie rzeźb promujących Gminę przy szlaku turystycznym w Gminie Widuchowa - Krzywin, Marwice, Ognica, Pacholęta, Rynica, Widuchowa, Żelechowo.

Inwestycja zostanie przeprowadzona na działce nr 184, obręb ewidencyjny Pacholęta. Teren przedmiotowej działki jest nieuźbrojony i nie zabudowany. Na działce występuje drzewostan. Działka od strony północnej graniczy z działką drogową nr 266/1, od strony południowej graniczy z działką drogową nr 266/2 i wschodniej graniczy z działką zabudowaną nr 183, od strony zachodniej graniczy także z działką zabudowaną nr 185.

Działka nr 184 w Pacholętach stanowi część trasy turystycznej na terenie Gminy Widuchowa.

Na terenie działki projektu się:

- nawierzchnie utwardzone żwirowe
- małą architekturę – wiatę z miejscami do siedzenia, stojak na rowery
- osłonę śmietnikową,
- rzeźbę promująca Gminę.

Konstrukcja wiaty będzie drewniana, na słupach, więźba drewniana, dach czterospadowy, przekryty gontem bitumicznym. Wiata usytuowana będzie na planie kwadratu mogąc jednocześnie pomieścić od 6 do 8 osób. Będzie ona dostępna także dla osób niepełnosprawnych.

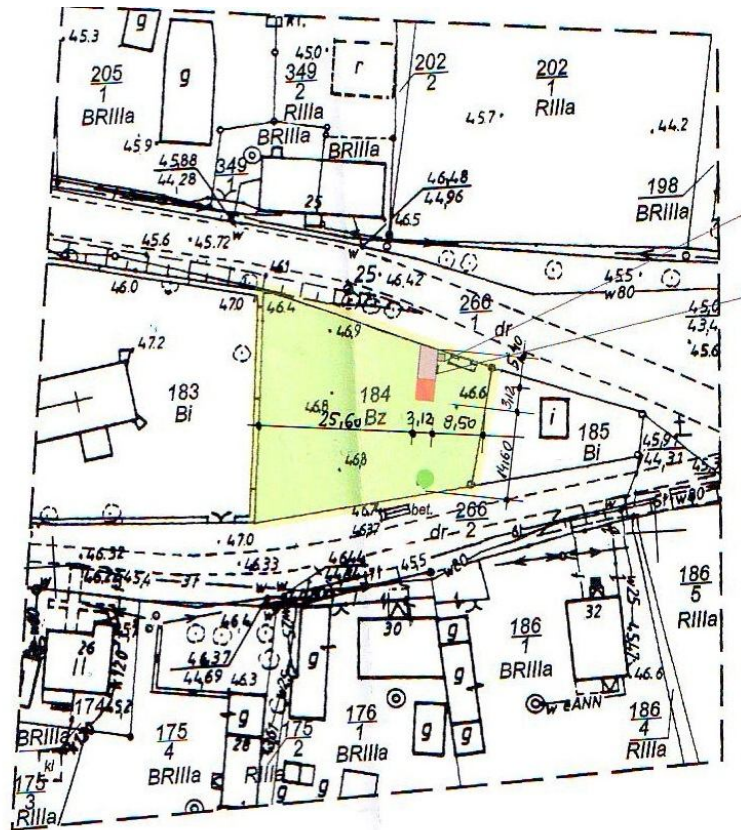
Ławostół wykonany będzie w konstrukcji drewnianej, typowej.

Stojak na rowery zaplanowano typowy, metalowy.





Nawierzchnie wykonane zostaną z polbruku na chudym betonie i warstwie piasku zagęszczonego pod zadaszeniem, natomiast przed zadaszeniem wykonana zostanie nawierzchnia żwirowa.

Poniżej przedstawiono plan zagospodarowania terenu oraz wizualizację planowanych do zakupu wiat dla wskazanych miejscowości.






### LEGENDA

-  granica opracowania
-  teren utwardzony- nawierzchnia żwirowa 18,00
-  zielen
-  stół z ławką zadaszanie POLBRUK 10,56m<sup>2</sup>
- 1 - stojak na rowery
- 2 - osłona śmietnikowa

### PLAN ZAGOSPODARCZ

INWESTYCJA:	BUDOWA MIEJSC POSTOJOWYCH PRZY SZLAKU TURYSTYCZNYM
ADRES INWESTYCJI:	gmina Widuchowa dz nr 184, obręb Pachołęta
INWESTOR:	Gmina Widuchowa ul. Grunwaldzka 8, Widuchowa
<b>OPRACOWALI:</b>	
ARCHITEKTURA:	mgr inż. arch. Miłosz Stache



Źródło: dokumentacja techniczna inwestycji

**Nazwa:**

Budowa miejsc postojowych z zadaszeniem i wyposażeniem a także ustawienie rzeźb promujących Gminę przy szlaku turystycznym w Gminie Widuchowa - Krzywin, Marwice, Ognica, Pacholeta, Rynica, Widuchowa, Żelechowo

**Cel:**

Celem realizowanego projektu jest poprawa warunków i jakości świadczenia usług turystycznych we wsiach Krzywin, Marwice, Ognica, Pacholeta, Rynica, Widuchowa, Żelechowo poprzez budowę miejsc postojowych z zadaszeniem i wyposażeniem (m.in. stojaki na rowery, wiata z zadaszeniem, śmietniki, ławostoly, tablice informacyjne). Elementy te mają doprowadzić do zwiększenia ilości odwiedzin w Gminie Widuchowa przez turystów oraz umilić ich czas spędzany na tym obszarze..

**Przeznaczenie:**

Obiekt przeznaczony będzie do poprawy warunków życia mieszkańców wsi Krzywin, Marwice, Ognica, Pacholeta, Rynica, Widuchowa, Żelechowo poprawiając tym samym komfort w miejscu zamieszkania a jednocześnie prowadząc do zwiększenia komfortu korzystania z infrastruktury przez turystów.

**Harmonogram realizacji:**

Inwestycję zaplanowano do realizacji na lata 2010-2011

lp.	Zakres rzeczowy inwestycji dotyczącej miejscowości Pacholeta			wartość robót brutto
1.	Budowa miejsca postojowego z zadaszeniem przy szlaku turystycznym w Gminie Widuchowa –Pacholeta			<b>19 721,71</b>
1.1.	Utwardzenie terenu	Kpl	1	6 670,06
1.2	Wiata turystyczna	Kpl	1	13 051,65
2.	Wykonanie i ustawienie rzeźb promujących Gminę we wsiach Widuchowa, Krzywin, Żelechowo, Ognica			<b>5 000,00</b>
2.1	Wykonanie i ustawienie rzeźb promujących Gminę	Szt.	1	5 000,00
<b>RAZEM :</b>				<b>24.721,71</b>

**Kwota końcowa i wskazanie źródła jej pozyskania:**

Inwestycję oszacowano na kwotę 182.310,72 zł. Wartość dotycząca miejscowości Pacholeta to kwota rzędu 24.721,71 zł. + wartość aktualizacji POM-ów, inspektor nadzoru oraz aktualizacja kosztorysów.

Planuje się że część środków pochodzić będzie z Programu Rozwoju Obszarów Wiejskich – działanie „Odnowa i rozwój wsi” oraz ze środków własnych Gminy Widuchowa, bądź w razie konieczności innych możliwych.



## Projekt nr 2 na rok 2010 - 2011

### Nazwa:

Zadaniem priorytetowym nr 2, przewidzianym do realizacji w ramach Programu Rozwoju Obszarów Wiejskich jest „Zakup wyposażenia dla świetlic wiejskich we wsiach Pacholęta, Żelechowo, Kłodowo, Rynica, Czarnówko, Bolkowice i Żarczyn w Gminie Widuchowa”.

Na terenie miejscowości Pacholęta inwestycja zostanie zrealizowana na terenie działki nr 179 obręb ewidencyjny Pacholęta.

### Cel:

Celem planowanego projektu będzie poprawa warunków świadczenia usług kulturalnych we wsiach Pacholęta, Żelechowo, Kłodowo, Rynica, Czarnówko, Bolkowice i Żarczyn poprzez zakup niezbędnego wyposażenia do prowadzenia działalności kulturalnej w w.w miejscowościach. Elementy te mają podnieść jakość świadczonych usług oraz doprowadzić do urozmaicenia prowadzonych zajęć i imprez.

### Przeznaczenie:

Poprawa jakości i dostępności do lepszej jakościowo infrastruktury społecznej.

Poprawa estetyki wsi

Mobilizacja lokalnej społeczności

### Harmonogram realizacji:

Harmonogram realizacji inwestycji to rok 2010 i 2011.

lp.	Zakres rzeczowy inwestycji dotyczącej miejscowości Pacholęta			wartość robót brutto
1.	Zakup wyposażenia dla świetlicy w Pacholętach			<b>47.086,18</b>
1.1.	Lodówka zamrażarka (lodówka min. 220l, zamrażarka min. 120 l - 4 szuflady)	szt.	1	1 060,00
1.2	Kuchenka gazowo - elektryczna - 4 palnikowa z piekarnikiem elektrycznym	szt.	1	919,00
1.3	Telewizor LCD 32"	szt.	1	1 445,00
1.4	DVD	szt.	1	155,00
1.5	Laptop (17,3, 4 GB pamięci)	szt.	2	4 322,00
1.6	Myszka do laptopa	szt.	2	21,98
1.7	Torba na laptopa	szt.	2	158,00
1.8	Kosiarka spalinowa z koszem jeżdżąca	szt.	1	497,00
1.9	Zestaw garnków (4 szt. w zestawie)	kpl	1	88,45
1.10	Drukarka laserowa kolorowa	szt.	1	499,00
1.11	Talerze (zestawy głębokie + płytkie)	osób	100	1 362,00
1.11	Stoły świetlicowe 120x 80	szt.	20	3 318,40
1.13	Krzesła świetlicowe	szt.	80	4 782,40
1.14	Żyrandole/ lampy sufitowe - 5 kloszowe	szt.	16	9 760,00
1.15	Szklanki 250 ml	szt.	100	214,00
1.16	Sztućce (kpl = łyżki + widelce + noże)	kpl	5	228,10



1.17	Regał (180 x 100 x 40)	szt.	3	1 039,44
1.18	Wieża HIFI z odtwarzaczem płyt CD - 2 płytowym	szt.	1	610,00
1.19	Zestaw kawowy na 12 osób	szt.	2	65,64
1.20	Stół kuchenny 150 x 100	szt.	1	197,64
1.21	Wieszaki stojące	szt.	1	116,51
1.22	Zestaw mebli kuchennych - 2,5 m dł.	kpl	1	2 635,20
1.23	Lustro	szt.	1	61,00
1.24	Pojemniki na ręczniki	szt.	1	44,53
1.25	Mikrofalówka	szt.	1	289,00
1.26	Czajnik bezprzewodowy	szt.	1	56,00
1.27	Termosy konferencyjne	szt.	2	86,62
1.28	Kinkiety	szt.	2	122,00
1.29	Kosze na śmieci 30 l	szt.	3	73,17
1.30	Gra - stół do piłkarzyków	szt.	1	219,00
1.31	Zlewozmywak blaszany	szt.	1	488,00
1.32	Wycieraczki wejściowe	szt.	1	25,61
1.33	Tablica korkowa 170 x 100	szt.	1	84,79
1.34	Tablica informacyjna 50 x 30 "świetlica wiejska"	szt.	1	34,16
1.35	Umywalka do łazienki	szt.	1	610,00
1.36	Tace kelnerskie	szt.	3	15,36
1.37	Stolik pod tv	szt.	1	805,20
1.38	Deski do krojenia	szt.	3	37,32
1.39	Zestaw noży (7 elementów)	szt.	1	121,88
1.40	Rower treningowy - pionowy	szt.	1	1 499,00
1.41	Mini stepper	szt.	1	400,00
1.42	Atlas	szt.	1	4 600,00
1.43	Zestaw hantelków 1,5 kg (2 szt.)	szt.	3	111,00
1.44	Hantle chromowane 4 kg (2 szt.)	szt.	2	338,00
1.45	Sztanga + talerze (max 150 kg)	szt.	1	1 340,78
1.46	Ławka do ćwiczeń przystosowana do ćwiczeń z gryfem max. 150 kg	szt.	1	2 040,00
1.47	Wagi elektroniczne	szt.	1	89,00
<b>RAZEM :</b>				<b>47.086,18</b>

**Kwota końcowa i wskazanie źródła jej pozyskania:**

Całkowity, łączny koszt realizacji zadania wynosi 171.388,64 zł., natomiast część dotycząca miejscowości Pacholeta to kwota rządu: 47.086,18 zł. + wartość aktualizacji POM-u.

Planuje się że część środków pochodzić będzie z Programu Rozwoju Obszarów Wiejskich – działanie „Odnowa i rozwój wsi” oraz ze środków własnych Gminy Widuchowa, bądź w razie konieczności innych możliwych.



## Projekt nr 3 na rok 2011

### Nazwa:

Budowa chodnika przy drodze powiatowej

### Cel:

Celem planowanego projektu będzie poprawa warunków życia mieszkańców miejscowości Pacholęta poprzez budowę chodnika przy drodze powiatowej poprawiając jednocześnie bezpieczeństwo jej mieszkańców i użytkowników (zwłaszcza pieszych).

### Przeznaczenie:

Poprawa bezpieczeństwa

Poprawa komfortu jazdy

Poprawa estetyki wsi

Poprawa parametrów technicznych

### Harmonogram realizacji:

Inwestycję zaplanowano do realizacji na lata 2013-2017.

Szczegółowe parametry i szczegóły inwestycji znane będą po opracowaniu dokumentacji technicznej i kosztorysowej.

### Kwota końcowa i wskazanie źródła jej pozyskania:

Inwestycję oszacowano na kwotę 100.000 zł.

Planuje się że część środków pochodzić będzie z RPO WZ lub innych możliwych. Środki stanowiące wkład własny pochodzić będą z budżetu gminy.

## 10. Zarządzanie

Jednostką odpowiedzialną za realizację całego Planu Odnowy Miejscowości Pacholęta jest nieformalna Grupa Odnowy Miejscowości, w skład, której weszli członkowie Rady Gminy z Panem Wójtem Michałem Lidwinem na czele oraz przedstawiciele Urzędu Gminy, członkowie Rady Sołectkiej i zgłoszeni mieszkańcy miejscowości.

## 11. Zgodność Planu Odnowy Miejscowości z dokumentami wyższego rzędu

Zapisy zawarte w Planie Odnowy Miejscowości Pacholęta spełniają warunek zgodności z zapisami zawartymi w dokumentach dotyczących rozwoju gminy „Strategią Rozwoju”, dokumentami powiatu i województwa oraz zapisami Narodowego Planu Rozwoju na lata 2007 - 2013. Ponadto Plan Odnowy jest zgodny z celami Programu Rozwoju Obszarów Wiejskich, działanie – „Odnowa i rozwój wsi”,



a także działaniem „Podstawowe usługi dla gospodarki i ludności wiejskiej” czy Leader, realizowanej za pośrednictwem Lokalnej Grupy Działania „DIROW”.

Cele i zadania określone w Planie Odnowy Miejscowości są wewnętrznie zgodne, a ich osiągnięcie i realizacja nie powoduje negatywnych skutków dla osiągania celów i realizacji zadań strategii wyższego rzędu. Niektóre z zapisanych celów i zadań mogą być realizowane przy wykorzystaniu wsparcia jednostek administracyjnych gminy i wyższego szczebla. Te ostatnie, bowiem posiadają w swoich dokumentach zapisy, których realizacja wywoła pozytywne efekty dla rozwoju miejscowości Pacholęta. Taki zapis Planu pozwolił na osiągnięcie integracji polityki kształtowania rozwoju gospodarczego na szczeblu, gminnym, powiatowym i wojewódzkim.

Zatwierdził Nr 13  
do Protokołu Nr V/2011  
z V Sesji Rady Gminy Widuchowa  
w dniu 28 lutego 2011 r.

UCHWAŁA Nr V/27/2011  
RADY GMINY WIDUCHOWA  
z dnia 28 lutego 2011 roku

w sprawie zatwierdzenia Planu Odnowy Miejscowości Rynica na lata 2010 - 2017.

Na podstawie art. 18 ust.2 pkt 6 ustawy z dnia 8 marca 1990 r. o samorządzie gminnym ( Dz. U. z 2001 r. Nr 142, poz.1591 ,z 2002 r. Nr 23 , poz.220, Nr 62 , poz.558 , Nr 113, poz.984,Nr 153,poz.1271, Nr 214,poz.1806 z 2003 r. Dz.U. Nr 80 ,poz.717 ,Dz.U. Nr 162,poz.1568, z 2004 r. Nr 102 ,poz.1055, nr 116,poz.1203 , z 2005 r. Nr 172 poz. 1441, Nr 175, poz.1457 , z 2006 r. Nr 17,poz. 128 , Nr 181,poz.1337 , z 2007 r. Nr 48,poz.327, Nr 138 , poz. 974 , Nr 173 ,poz.1218, z 2008 r. Nr 180 , poz.1111 , Nr 223 , poz. 1458 , z 2009 r. Nr 52 , poz. 420 , Nr 157, poz.1241,z 2010 r. Nr 28, poz.142 i 146, Nr 40, poz. 230, Nr 106, poz. 675) Rada Gminy Widuchowa uchwała, co następuje :

§ 1. Zatwierdza się Plan Odnowy Miejscowości Rynica na lata 2010 – 2017 przyjęty Uchwałą Nr 1 Zebrania Wiejskiego w Rynicy z dnia 9 lutego 2011 roku stanowiący załącznik do niniejszej uchwały.

§ 2. Wykonanie uchwały powierza się Wójtowi Gminy Widuchowa.

§ 3. Traci moc Uchwała Nr XIV/151/2008 Rady Gminy Widuchowa z dnia 29 maja 2008 roku w sprawie zatwierdzenia Planu Odnowy Miejscowości Rynica na lata 2007- 2015.

§ 4. Uchwała wchodzi w życie z dniem podjęcia.

PRZEWODNIZACY  
RADY GMINY  
  
Józefa Juszyszyn

have

Uzasadnienie do Uchwały Nr V/27/2011  
Rady Gminy Widuchowa  
z dnia 28 lutego 2011 r.

Plan Odnowy Miejscowości jest jednym z najważniejszych elementów odnowy wsi, jej rozwoju oraz poprawy warunków pracy i życia mieszkańców. Sporządzenie i uchwalenie takiego dokumentu stanowi niezbędny warunek przy aplikowaniu o środki finansowe w ramach „Programu Rozwoju Obszarów Wiejskich na lata 2007-2015” działanie „Odnowa i rozwój wsi”.

Celem działania „Odnowa i rozwój wsi” jest poprawa jakości życia na obszarach wiejskich poprzez zaspokojenie potrzeb społecznych i kulturalnych mieszkańców wsi oraz promowanie obszarów wiejskich. Działanie umożliwi rozwój tożsamości społeczności wiejskiej, zachowanie dziedzictwa kulturowego i specyfikacji obszarów wiejskich oraz wpłynie na wzrost ich atrakcyjności turystycznej i inwestycyjnej.



Załącznik do Uchwały Nr V/27/2011  
Rady Gminy Widuchowa  
z dnia 28 lutego 2011 r.

# Plan Odnowy Miejscowości Rynica na lata 2010 – 2017 Gmina Widuchowa



**Szczecin, grudzień 2010r.**

**ECD Europejskie Centrum Doradcze, Dariusz Klityński**

Oddział Poznań  
ul. Stefana Batorego 82a/4  
60-687 Poznań  
tel.: (61) 82 17 402  
fax. (61) 64 21 506

Oddział Szczecin  
ul. Bohaterów Warszawy 34/35  
70-340 Szczecin  
tel.: (91) 48 44 000  
fax. (91) 88 60 005

e-mail: [biuro@ecd.az.pl](mailto:biuro@ecd.az.pl), [www.ecd.az.pl](http://www.ecd.az.pl)  
mobil: 501 017 281



## Spis treści

<b>Spis treści</b> .....	<b>2</b>
<b>1. Wstęp</b> .....	<b>3</b>
<b>2. Charakterystyka miejscowości, w której będzie realizowana operacja</b> .....	<b>5</b>
2.1. Położenie .....	5
2.2. Historia i teraźniejszość .....	6
2.3. Określenie przestrzennej struktury miejscowości.....	8
<b>3. Inwentaryzacja zasobów służących odnowie miejscowości</b> .....	<b>9</b>
3.1. Inwentaryzacja zasobów społecznych .....	9
3.1.1. Ludność.....	9
3.1.2. Szkolnictwo .....	11
3.1.3. Obsługa ludności .....	11
3.2. Inwentaryzacja zasobów technicznych .....	13
3.2.1. Drogi .....	14
3.2.2. Gazyfikacja .....	14
3.2.3. Wodociągi i kanalizacja .....	14
3.2.4. Gospodarka odpadami .....	14
3.2.5. Telefonizacja i Internet .....	15
3.2.6. Ciepłownictwo i energetyka.....	15
<b>4. Ocena mocnych i słabych stron miejscowości, w której będzie realizowana operacja</b> .....	<b>16</b>
<b>5. Opis i charakterystyka obszarów o szczególnym znaczeniu dla zaspokojenia potrzeb mieszkańców, sprzyjających nawiązywaniu kontaktów społecznych, ze względu na ich położenie oraz cechy funkcjonalno – przestrzenne</b> .....	<b>17</b>
<b>6. Wizja rozwoju wsi Rynica – cel nadrzędny</b> .....	<b>18</b>
<b>7. Arkusz planowania długoterminowego</b> .....	<b>18</b>
7.1. Poprawa wizerunku centrum miejscowości.....	18
7.2. Rozwój infrastruktury na terenie miejscowości .....	19
7.3. Podniesienie jakości kapitału ludzkiego wśród młodzieży i dorosłych.....	19
7.4. Rozwój zaplecza sportowego w celu rozwoju sportu na poziomie lokalnym i regionalnym ...	19
<b>8. Arkusz planowania krótkoterminowego</b> .....	<b>20</b>
<b>9. Opis planowanych zadań inwestycyjnych i przedsięwzięć aktywizujących społeczność lokalną w okresie, co najmniej 7 lat od przyjęcia Planu Odnowy Miejscowości, w kolejności wynikających z przyjętych priorytetów rozwoju miejscowości, z podaniem szacunkowych kosztów ich realizacji</b> .....	<b>20</b>
<b>10. Zarządzanie</b> .....	<b>26</b>
<b>11. Zgodność Planu Odnowy Miejscowości z dokumentami wyższego rzędu</b> .....	<b>26</b>



## 1. Wstęp

Rozwój i odnowa obszarów wiejskich to jedno z kluczowych wyzwań, jakie stoją przed Polską w okresie integracji z Unią Europejską. Zasadniczym jej celem jest wzmocnienie działań służących zmniejszaniu istniejących dysproporcji i różnic w poziomie rozwoju obszarów wiejskich w stosunku do terenów miejskich. Plan Odnowy Miejscowości jest jednym z najważniejszych elementów odnowy wsi, jej rozwoju oraz poprawy warunków pracy i życia mieszkańców. Sporządzenie i uchwalenie takiego dokumentu stanowi niezbędny warunek przy aplikowaniu o środki finansowe w ramach „Programu Rozwoju Obszarów Wiejskich 2007-2013” działanie „Odnowa i rozwój wsi”, jak przy innych funduszach z UE stanowić będzie wytyczne dla władz Gminy Widuchowa przy opracowaniu kierunków rozwoju miejscowości Rynica. Celem działania „Odnowa i rozwój wsi” jest poprawa jakości życia na obszarach wiejskich poprzez zaspokojenie potrzeb społecznych i kulturalnych mieszkańców wsi oraz promowanie obszarów wiejskich. Działanie umożliwi rozwój tożsamości społeczności wiejskiej, zachowanie dziedzictwa kulturowego i specyfiki obszarów wiejskich oraz wpłynie na wzrost ich atrakcyjności turystycznej i inwestycyjnej.

W ramach działania pomocą finansową zostaną objęte projekty dotyczące:

1. budowy, przebudowy, remontu lub wyposażenia obiektów:
  - a) pełniących funkcje publiczne, społeczno-kulturalne, rekreacyjne i sportowe,
  - b) służących promocji obszarów wiejskich, w tym propagowaniu i zachowaniu dziedzictwa historycznego, tradycji, sztuki oraz kultury,
2. kształtowania obszaru przestrzeni publicznej;
3. budowy remontu lub przebudowy infrastruktury związanej z rozwojem funkcji turystycznych, sportowych lub społeczno-kulturalnych;
4. zakupu obiektów charakterystycznych dla tradycji budownictwa w danym regionie, w tym budynków będących zabytkami, z przeznaczeniem na cele publiczne;
5. odnawiania, eksponowania lub konserwacji lokalnych pomników historycznych, budynków będących zabytkami lub miejsc pamięci;
6. kultywowania tradycji społeczności lokalnej oraz tradycyjnych zawodów.

Obszarem realizacji Planu Odnowy Miejscowości Rynica jest obszar tej miejscowości.

Niniejsze opracowanie zawiera charakterystykę miejscowości, inwentaryzację zasobów służącą ujęciu stanu rzeczywistego, analizę SWOT, czyli mocne i słabe strony miejscowości, planowane kierunki rozwoju, przedsięwzięcia wraz z szacunkowym kosztorysem i harmonogramem działań.



Plan Odnowy Miejscowości Rynica to dokument, który określa strategię działań w sferze społeczno-gospodarczej na lata 2010-2017. Podstawą opracowania planu jest Plan Rozwoju Lokalnego Gminy Widuchowa na lata 2007 – 2015 i Strategia Rozwoju Gminy Widuchowa na lata 2007 -2015.

Niniejszy plan jest planem otwartym stwarzającym możliwość aktualizacji w zależności od potrzeb społecznych i uwarunkowań finansowych. Oznacza to, że mogą być dopisywane nowe zadania, a także to, że może zmienić się kolejność ich realizacji w zależności od uruchomienia i dostępu do funduszy UE. Uwarunkowania Planu Odnowy Miejscowości polegają na tym, że ma on zdecentralizowany, lokalny charakter, obejmuje ograniczony teren jednej miejscowości i przygotowywany jest (przy udziale przedstawicieli gminy) z inicjatywy i przez mieszkańców miejscowości.

Specyfika planu polega na tym, że jest on ukierunkowany na zagadnienia cywilizacyjno-kulturowe, koncentruje się na prostych, lokalnych przedsięwzięciach, które prowadzić mają do poprawy standardu i jakości życia mieszkańców. Ma mniej pro-gospodarczy, a bardziej pro-społeczny i pro-kulturowy charakter. I dzięki temu może stanowić doskonale uzupełnienie strategii rozwoju całej gminy, która zazwyczaj koncentruje się na zagadnieniach infrastrukturalnych i gospodarczych.

Celem planu jest podtrzymanie lub odtworzenie atrakcyjności wsi jako miejsca zamieszkania i zaplanowanie oraz przeprowadzenie tego w sposób dostępny, oczekiwany i popierany oraz wykonalny dla lokalnej społeczności. Jest to szczególnie ważne w dzisiejszej sytuacji, gdy miasta oferują konkurencyjną alternatywę zamieszkania, a rolnictwo traci swą atrakcyjność jako źródło utrzymania, co prowadzi m.in. do migracji młodych ludzi, szczególnie tych lepiej wykształconych ze wsi do miasta.

Idea odnowy wsi wyrasta z przekonania, że odnowiona, doinwestowana i ożywiona kulturowo wieś odzyska swoją atrakcyjność jako miejsce zamieszkania, zapewni swoim mieszkańcom godziwy standard i jakość życia oraz zdoła zatrzymać młodzież na miejscu. Nie jako „mini-miasto”, wysoko zurbanizowana i konkurująca z ośrodkami miejskimi bogactwem oferty, ale właśnie jako „nowa wieś”, nowoczesna, lecz ceniąca i zachowująca swój wiejski charakter i kulturową specyfikę.

Plan Odnowy ma więc charakter „planu małych kroków”, ale w kierunku wielkich celów. Małych kroków, które podejmowane przez mieszkańców przy finansowym i organizacyjnym wsparciu gminy doprowadzić mają do trwałej poprawy miejscowych warunków życia.

Korzyści wynikające z posiadania Planu Odnowy:

1. Plan umożliwi efektywne gospodarowanie zasobami takimi, jak środowisko, ludzie, infrastruktura i środki finansowe.
2. Zapisanie tego procesu w formie dokumentu umożliwi stałą ocenę postępów i korygowanie błędów przez wszystkich członków społeczności lokalnej.
3. Dokument umożliwi zaangażowanie władz lokalnych oraz mieszkańców w planowanie swojej przyszłości. Uwzględnienie różnych opinii, pomysłów i koncepcji często wymaga consensusu.



Osiągnięty na drodze otwartej dyskusji pozwala na wypracowanie strategii, z którą będzie identyfikowała się społeczność lokalna.

4. Tworzenie Planu Odnowy sprzyja realistycznej ocenie mocnych i słabych stron miejscowości a przez to przyjrzenie się możliwościom oraz potencjalnym problemom, które mogą się pojawić w przyszłości. W ten sposób można uniknąć wielu trudności.

Podstawą tworzenia Planu Odnowy jest zdanie sobie sprawy z lokalnych zasobów i potencjałów, zmobilizowanie ich, zainwestowanie w rozwój i stworzenie systemu działań partnerskich tak, aby uzyskać efekt żywiołowego przyrastania inicjatyw i kumulowania się ich skutków. Projekt wprowadzonych do Planu zadań powstał w oparciu o wytyczne środowiska lokalnego i konsultacji społecznych.

## 2. Charakterystyka miejscowości, w której będzie realizowana operacja

### 2.1. Położenie

Gmina Widuchowa położona jest w zachodniej części województwa zachodniopomorskiego, w środkowo – zachodniej części powiatu gryfińskiego. Graniczy ona od strony północnej z gminą Gryfino, od strony wschodniej z gminą Banie, od strony południowej z gminą Chojna, natomiast od strony zachodniej przez rzekę Odrę z Republiką Federalną Niemiec. Jest jedną ze 114 gmin województwa. Gmina zajmuje powierzchnię 210 km<sup>2</sup>. W skład gminy wchodzi 14 jednostek osadniczych.

Siedzibą gminy jest miejscowość Widuchowa – (położenie geograficzne N 53°07' E 14°22'), która liczy 1377 mieszkańców. Ogółem liczba mieszkańców zamieszkujących gminę Widuchowa wynosi 5542 (stan na koniec roku 2009). Do najważniejszych szlaków komunikacyjnych przechodzących przez teren gminy należą: droga krajowa nr 31, droga wojewódzka nr 122 oraz zelektryfikowana linia kolei normalnotorowej relacji Kostrzyn – Szczecin. Zgodnie z podziałem Polski na mezoregiony fizycznogeograficzne wg Kondrackiego obszar gminy leży w zasięgu prowincji Niż Środkoeuropejski i podprowincji Północno – Bałtyckie. Teren gminy leży w granicach makroregionu Północno – Bałtyckie oraz makroregionu Pojezierze Zachodniopomorskie. W skład pierwszego makroregionu wchodzi część mezoregionu Doliny Dolnej Odry oraz niewielki skrawek Równiny Wełtyńskiej, natomiast w skład drugiego makroregionu wchodzi północno – zachodnia część Pojezierza Myśliborskiego.

**Rynica** – średniej wielkości wieś sołecka o kształcie owalnym, położona w południowo - wschodniej części Gminy Widuchowa, w odległości 2 km od drogi krajowej nr 31 relacji Szczecin – Gryfino – Chojna – Kostrzyn- Słubice. Komunikację z drogą krajową nr 31 zapewnia przede wszystkim droga powiatowa



relacji Rynica – Krzywlin. Zabudowania gospodarskie i mieszkalne lokalizują się przy ciągach komunikacyjnych. Rynica znajduje się w odległości 10 km od Widuchowej (stolica gminy), 28 km od Gryfina (stolica powiatu), 55 km od Szczecina (stolica województwa), 39 km do Pyrzyc, 199 km do Koszalina, 91 km do Gorzowa Wielkopolskiego, 225 km od Poznania, 537 km od Warszawy.

Współrzędne geograficzne wsi Rynica wg GPS wynoszą 53.05779°N, 14.42837°E.

## 2.2. Historia i terażniejszość

**Rynica** – początki miejscowości sięgają 1252 roku. Wtedy to Burchard z Vehlefan z "posiadacz ziemi widuchowskiej", lennik księcia Barnima I sprzedał cysterkom szczecińskim 64 łany nad potokiem *Rodembeke*, w obszarze, na którym założono wieś. Nazwę wsi chce się wywodzić od "czerwonego potoku", jednak inne źródła skłaniają się do niemieckiego słowa *roden* - *karczować*. Jednak obecna nazwa została utworzona od jeziora *Rinitz*, znajdującego się niedaleko wsi. W XVI w. Rynica należała



już do rodu Steibecków z Lisiego Pola, a później do Steinwehrów, Hohenzollernów. Pod koniec XIX w. w Rynicy działało 9 warsztatów rzemieślniczych. Było tu min.: 2 krawców, kołodziej, kowal, cieśla, nauczyciel. Dominującą budowlą nad Rynicą jest kościół pw. Narodzenia NMP, wzniesiony w pierwszej połowie XVIII w. na planie prostokąta z barokową wieżą. W środku kościoła znajduje się drewniany strop, belkowany oraz empora chórowa

z XIX w. Jest tu także współczesny obraz Matki Bożej Patronki Niepełnosprawnych namalowany przez Małgorzatę Grabowską z Warsztatów Terapii Zajęciowej z Koniecpola, ukazujący Maryję przygarniającą do siebie osobę znajdującą się na wózku inwalidzkim. Obraz ten czczony jest przez wiele osób niepełnosprawnych, które co roku w drugi weekend lipca przybywają z kilku krajów Europy i Polski na Europejskie Spotkanie Osób Niepełnosprawnych, organizowane przez małżeństwo Justynę i Jerzego Chrabeckich. Innym symbolem dziejów Rynicy jest park dworski z unikatowym pomnikiem przyrody - dębem bezszypułkowym "Piast" o obw. 710 cm! W 2003 roku tuż poza wioską siłami społeczności miejscowości odrestaurowano zaniedbany cmentarz, na którym spoczywają dawni, przedwojenni mieszkańcy Rynicy. Przed wejściem odsłonięto pamiątkową tablicę treści: "Składamy hołd naszym przodkom z Roderbeck, połączony z podziękowaniem polskiej społeczności Rynicy, która umożliwiła



wspólną drogę do porozumienia pomiędzy narodami. W cichym wspomnieniu - Rodacy". Również od wielu lat dzięki zaangażowaniu małżeństwa Justyny i Jerzego Chrabeckich w Rynicy odbywają się spotkania byłych mieszkańców Rynicy, którzy w wyniku II wojny światowej byli zmuszeni do opuszczenia rodzinnych stron z obecnymi mieszkańcami miejscowości poprzez wspólne spotkania coroczne, msze ekumeniczne i bezpośrednie rozmowy. Od 15 lat spotykają się tu osoby niepełnosprawne min. z Ukrainy, Białorusi, Słowacji, Niemiec, Węgier, Czech, Chorwacji. O randze imprezy świadczy obecność na w/w spotkaniach wojewody zachodniopomorskiego, posłów. A organizator Pan Jerzy Chrabecki został za tę działalność odznaczony przez Prezydenta RP w 2006 roku Złotym Krzyżem Zasługi. Obiekty wpisane do rejestru zabytków we wsi Rynica:

obiekt	nr rejestru	data wpisania do rejestru	nr decyzji
Kościół narodzenia NMP	508	1965.12.22	KI.20/42/65

*źródło: Rejestr Zabytków Województwa Zachodniopomorskiego*

Pomniki przyrody we wsi Rynica:

obiekt	położenie
dąb bezszypułkowy „Piast” – średnica pnia 710 cm	park dworski

*źródło: Urząd Gminy Widuchowa*

**Ważnymi obiektami istniejącymi dziś na terenie miejscowości Rynica są:**

- Kościół narodzenia NMP
- Plac zabaw
- Przystanek autobusowy
- Kompleks parkowy
- Cmentarz
- Świetlica wiejska

Zestawienie wartości kulturowych miejscowości Rynica prezentuje poniższa tabela:

obiekt	miejscowość Rynica
kościół	Tak
kaplica	Nie
pałac, dwór, ew. ruiny	Nie
zabudowa przemysłowa	Nie
zabudowa komunalna	Tak
zabudowa gospodarcza	Tak
parki	Tak
pomniki przyrody	Tak
cmentarz	Tak
stanowiska archeologiczne	Nie
mury	Nie
obiekty wpisane lub planowane do wpisu do rejestru zabytków	Tak

*źródło: opracowanie własne*



## 2.3. Określenie przestrzennej struktury miejscowości

### a) Dominanta przestrzenna

W miejscowości Rynica zabudowa koncentruje się wokół typowej owalnicy, jednak najważniejszym ciągiem komunikacyjnym pozostaje droga powiatowa Rynica – Krzywina, łącząca miejscowość z drogą krajową nr 31 (Szczecin – Gryfino – Chojna – Kostrzyn- Słubice).

Dominantę przestrzenną miejscowości stanowi szachulcowy pw. Narodzenia NMP, wzniesiony w pierwszej połowie XVIII w. na planie prostokąta z barokową wieżą. W środku kościoła znajduje się drewniany strop, belkowany oraz empora chórowa z XIX w. Decyzją z dnia 22.12.1965 r. obiekt został wpisany do rejestru zabytków z numerem 508. Obiekt jest usytuowany na niewielkim pagórku, co powoduje, iż sprawia wrażenie jeszcze większego i dostojniejszego. Najwyższym elementem kościoła jest drewniana wieża, pokryta blachą, zakończona wizerunkiem krzyża. Kościół jest z daleka widoczny za sprawą typowego malowania na biało elementów szachulcowych ścian. Efekt jest szczególnie dostrzegalny w miesiącach letnich, gdy biel szczególnie mocno kontrastuje z zielenią roślinności.

### a) Otwarte przestrzenie wspólne


Na terenie miejscowości Rynica nie istnieje rynek czy deptak. Jednak za przestrzeń wspólną może lokalnie uchodzić wnętrze owalnicy oraz park podworski. Do dyspozycji mieszkańców pozostaje także, teren zlokalizowany wokół kościoła filialnego p.w. narodzenia NMP, który jest otoczony płotem.

### b) Elementy charakterystyczne dla danej miejscowości.

Elementami charakterystycznymi w miejscowości Rynica są:

- Kościół filialny

Na terenie wsi Rynica znajduje się bardzo interesujący kościół, wzniesiony w pierwszej połowie XVIII w. na planie prostokąta z barokową wieżą. Obiekt posiada konstrukcję drewnianą (ryglową). W środku kościoła znajduje się drewniany strop, belkowany oraz empora chórowa z XIX w. Decyzją z dnia 22.12.1965 r. obiekt został wpisany do rejestru zabytków z numerem 508.



- Park

Interesującą pozostałością po „złoty czasach” wsi Rynica jest park skupiający wiele cennych okazów drzew i krzewów. Najbardziej znanym jest dąb bezszypułkowy „Piast”, którego pień posiada średnicę 710 cm. Drzewo zostało uznane za pomnik przyrody.

- Cmentarz

W 2003 roku tuż poza wioską siłami





społeczności miejscowości odrestaurowano zaniedbany cmentarz, na którym spoczywają dawni, przedwojenni mieszkańcy Rynicy. Przed wejściem odsłonięto pamiątkową tablicę treści: "Składamy hołd naszym przodkom z Roderbeck, połączony z podziękowaniem polskiej społeczności Rynicy, która umożliwiła wspólną drogę do porozumienia pomiędzy narodami. W cichym wspomnieniu - Rodacy". Przedsięwzięcie jest wyrazem dbałości mieszkańców wsi Rynica o swoje najbliższe otoczenie.

### 3. Inwentaryzacja zasobów służących odnowie miejscowości

#### 3.1. Inwentaryzacja zasobów społecznych

##### 3.1.1. Ludność

Rynica to średniej wielkości wieś sołecka położona w Gminie Widuchowa, przez którą przebiega droga powiatowa relacji Krzywin – Rynica.

Na podstawie danych pochodzących z ewidencji ludności Urzędu Gminy Widuchowa, w 2010 roku miejscowa populacja liczy 207 osób, natomiast wg stanu na dzień 31.12.2009r. miejscowość zamieszkiwało 210 mieszkańców.

Tabela przedstawia zmiany demograficzne w miejscowości Rynica w ciągu ostatnich 5 latach.

lata	2005	2006	2007	2008	2009	2010
liczba ludności	217	213	216	220	210	207

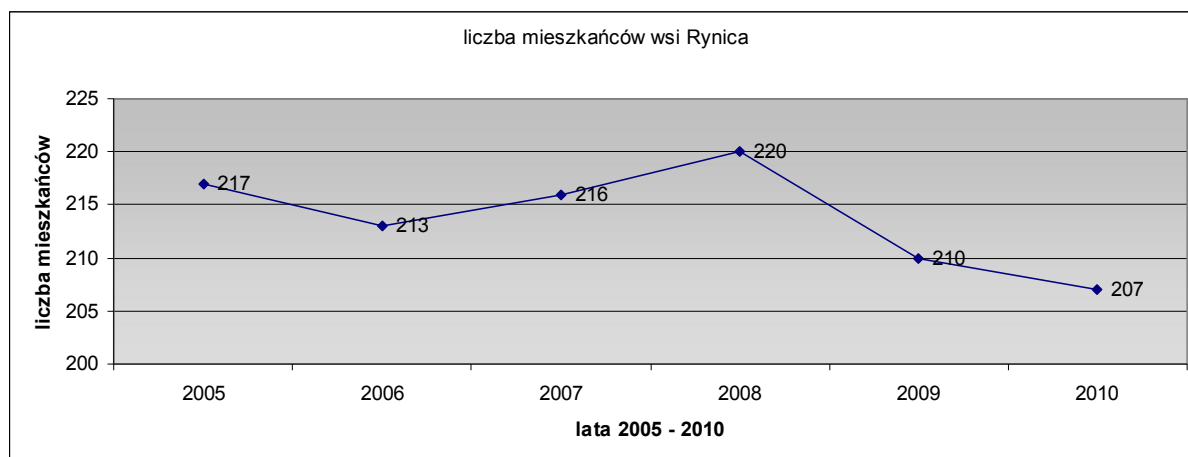
*źródło danych:* dane z Urzędu Gminy Widuchowa

Społeczność ta charakteryzuje się wysokim zróżnicowaniem wiekowym. Także struktura zawodowa nie jest jednorodna. Wynika to z jednej strony z rolniczego charakteru miejscowości, o którym decyduje starsza część społeczeństwa, z drugiej strony zaś młodszy rezygnują z pracy na roli na rzecz innych form zatrudnienia, które uzyskują w okolicznych zakładach pracy oraz prywatnych firmach, ze szczególnym uwzględnieniem miasta Gryfino i Szczecin. Nie bez znaczenia również w tej kwestii jest masowa emigracja za pracą za granicę, czemu również sprzyja bliskość granicy z Niemcami.

Źródłem utrzymania mieszkańców Rynicy jest praca w rolnictwie, w sferze produkcyjno- usługowej, renty, zasiłki dla bezrobotnych, zasiłki pomocy społecznej. Dane liczbowe wskazują na znaczny spadek ludności wsi w latach minionych.

Należy dodać, że umownie po 1989 roku demografia jest zawsze obciążona ryzykiem popełnienia relatywnie dużego błędu. Przyczyną jest zaniedbywanie obowiązku meldunkowego wynikającego z „Ustawy o ewidencji ludności i dowodach osobistych”.

W przypadku wsi Rynica zmiany nierejestrowane mają prawdopodobnie charakter czasowy, nierzucający na obraz demografii trwale. Tabela przedstawia wzrost ludności wsi Rynica w latach 2005 – 2010.



*źródło danych:* dane z Urzędu Gminy Widuchowa

Dodatkowo założyć należy nierejestrowane migracje młodzieży do większych ośrodków, spowodowane edukacją oraz poszukiwaniem szans na rozwój zawodowy. W przeciwieństwie do migracji zarobkowej pojedynczych członków rodzin, która ma charakter z reguły czasowy, migracje młodzieży zwykle mają charakter ostateczny.

Głównym źródłem utrzymania mieszkańców Rynicy jest praca w sferze produkcyjno – usługowej, emerytury, renty, zasiłki dla bezrobotnych, zasiłki pomocy społecznej.

**Na terenie Gminy Widuchowa wskaźnik bezrobocia kształtuje się na poziomie 11,7 % i jest o 1,1 % wyższy niż średnia w Powiecie Gryfińskim.**

Zestawienie osób bezrobotnych na tle Powiatu Gryfińskiego. Stan na miesiąc grudzień 2010r.:

bezrobotni wg gmin					
Miasto / Gmina	ogółem		zamieszkali na wsi		wskaźnik bezrobocia
	Razem	kobiety	razem	kobiety	
G Banie	491	262	491	262	11,8%
G Stare Czarnowo	193	112	193	112	7,6%
<b>G Widuchowa</b>	<b>421</b>	<b>232</b>	<b>421</b>	<b>232</b>	<b>11,7%</b>
MG Cedynia	406	196	261	131	14,4%
MG Chojna	1247	654	734	384	13,5%
MG Gryfino	1640	865	653	381	7,7%
MG Mieszkowice	543	282	293	160	11,5%
MG Moryń	383	193	278	147	13,2%
MG Trzcianko Zdrój	481	242	286	160	13,8%
Powiat Gryfiński	5805	3038	3610	1969	10,6%

*źródło: dane z Wojewódzkiego Urzędu Pracy w Szczecinie*



### 3.1.2 Szkolnictwo

Ustawa o systemie oświaty nałożyła na gminy obowiązek prowadzenia przedszkoli, klas zerowych oraz szkół podstawowych i gimnazjum. Obowiązek ten gmina realizuje jako zadanie własne o charakterze obligatoryjnym wynikającym z ustawy o samorządzie gminnym. Na terenie Gminy Widuchowa położone są 3 placówki oświatowe: 1 przedszkole (Widuchowa), 1 szkoła podstawowa (Krzywin) oraz Zespół Szkół w Widuchowej przy ul. Barnima III/1, w którym mieści się Szkoła Podstawowa i Gimnazjum Publiczne. W chwili obecnej ok. 170 dzieci w wieku szkolnym uczęszcza do Szkoły Podstawowej w Krzywiniu, zaś do Zespołu Szkół uczęszcza ponad 506. Większość uczniów ze szkół podstawowych i Zespołu Szkół jest dowożona autobusem do szkół. Przy SP Krzywini prowadzony jest oddział przedszkolny dla dzieci w wieku 5-6 letnich.

Na terenie wsi Rynica nie istnieje żadna placówka oświatowa. Dzieci z tej miejscowości dowożone są do Szkół umiejscowionych w Widuchowej bądź Krzywiniu.

### 3.1.3 Obsługa ludności

W Rynicy brak jest dobrze rozwiniętej obsługi mieszkańców. Dla spełnienia potrzeb ludności różnego rodzaju instytucje publiczne działają w pobliskiej Widuchowej. Odległość wsi od siedziby gminy, służb bezpieczeństwa, urzędu pocztowego, apteki, gimnazjum, podstawowej opieki zdrowotnej, szkoły



podstawowej wynosi 10 km. Na terenie miejscowości istnieje, świetlica wiejska, kościół, cmentarz i punkty handlowe. W gminie Widuchowa funkcjonują dwie przychodnie rodzinne w Widuchowej i Krzywiniu, są oddziałami Niepublicznego Zakładu Opieki Zdrowotnej Przychodni Rodzinnej w Mieszkowicach. Mieszkańcy Rynicy korzystają z usług przychodni w Krzywiniu. Chcąc skorzystać ze specjalistycznej opieki medycznej mieszkańcy muszą dojeżdżać do

Gryfina lub Szczecina.

Rynica jest wsią sołecką. W Rynicy funkcjonuje także Rada Sołecka. Mieszkańcy wsi w sprawach administracyjnych wg właściwości miejscowej kierują się do Urzędu Gminy Widuchowa. Urząd Wójta Gminy sprawuje obecnie Pan Michał Lidwin.



Większość placówek kulturalnych koncentruje się we wsi Widuchowa, brak jest oferty na pozostałych obszarach wiejskich. Panuje powszechne odczucie, że w okresie ostatnich lat zmalał poziom uczestnictwa społeczności gminy w życiu kulturalnym. Należy wziąć pod uwagę fakt, że zmienił się model uczestnictwa w kulturze. Dlatego też priorytetem w dziedzinie kultury powinno być z jednej strony



wykorzystanie potencjału kulturalnego Gminy dla jej promocji wewnątrz, a z drugiej strony wykorzystanie potencjału kulturalnego Gminy dla jej promocji na zewnątrz, poprzez wzmocnienie istniejących i pobudzenie nowych potrzeb kulturalnych wśród jego mieszkańców.

Na terenie miejscowości Rynica istnieje **świetlica wiejska, która w ostatnim czasie została wyremontowana nakładem środków**

**własnych.** Jednak aby placówka właściwie funkcjonowała potrzebne jest dokonanie zakupów sprzętowych i wyposażeniowych pomocnych w prowadzeniu jednostki.

W ramach codziennej działalności prowadzonej przez gminę znajdują się następujące imprezy o charakterze stałym: Jarmark Widuchowski, Święto Kapusty, Dożynki Gminne, Dni Integracji Osób Niepełnosprawnych, Ekojarmark, Festiwal Zuzia i Piosenki Angielskiej, uroczyste spotkanie Emerytów, Rencistów i Inwalidów w Widuchowej, Dzień Babci i Dziadka, Ferie z piosenką, kilka imprez lokalnych; np. spotkania wigilijne, Dzień Matki, wyjazdy autokarowe, rowerowe, zajęcia w okresie wakacyjnym, Dzień Niepodległości, Krzywińska Liga Biegów Przelajowych.

Gminna Biblioteka Publiczna w Widuchowej od września 2000 roku działa w Zespole Szkół w Widuchowej i jest placówką skomputeryzowaną. Biblioteka nie jest jednak powiązana ze szkołą posiada odrębny budżet. Od 01 stycznia 2006r. biblioteka jest Instytucją Kultury.

W Rynicy nie działa żaden klub sportowy. Funkcje rekreacyjne dla mieszkańców miejscowości Rynica doskonale spełniają okoliczne, piękne, mieszane lasy.

Miejscowość Rynica posiada cenne walory turystyczne. Nie wszystkie są jednak w odpowiedni sposób wykorzystywane, jako czynnik promujący. Obiektami, które można skutecznie wykorzystywać jako atrakcje turystyczne jest przede wszystkim ryglowy kościół (XVIII wiek), oraz park. Aby wypromować miejscowość zaplanowano realizację kompleksowego projektu polegającego na budowie miejsc postojowych z zadaszeniem i wyposażeniem m.in. w miejscowości Rynica.

Przez wieś Rynica prowadzi rowerowy „Południowy Szlak Łącznikowy” (Ognica - Rynica - Krzywin Stacja PKP). Kolor szlaku - niebieski. Długość trasy - 8,95km. Trasa prowadzi drogami asfaltowymi i gruntowymi.



### 3.2 Inwentaryzacja zasobów technicznych

W skład infrastruktury technicznej gminy wchodzi wszelkiego rodzaju sieci, uzbrojenia terenu tworzące funkcjonalną, spójną całość. Istotnym czynnikiem jest również stan układu komunikacyjnego w układzie urbanistycznym. Rynica jest miejscowością o przeważającej funkcji rolniczej. Niemal cały areal pokrywają użytki rolne składające się z upraw polowych, łąk i pastwisk.. Funkcja usługowa oraz produkcyjna pełni wyłącznie rolę subsydiarną.

Struktura gospodarstw rolnych we wsi Rynica, stan na 2010 rok:


Powierzchnia	liczba gospodarstw rolnych
od 1 do 2 ha	12
2 – 5 ha	9
5 – 7 ha	-
7 – 10 ha	-
10 – 15 ha	1
powyżej 15	1
<b>Razem</b>	<b>23</b>

Źródło: Urząd Gminy Widuchowa

We wsi Rynica dominują bardzo drobne gospodarstwa rolne o powierzchni od 1 do 2 ha. We wsi dominują gleby klas bonitacyjnych IVb, V. Główne uprawy to zboża jare, kukurydza, ziemniaki. Jedno gospodarstwo rolne specjalizuje się w hodowli trzody chlewnej. Zarejestrowanych jest 7 podmiotów gospodarczych. Tylko jedno gospodarstwo rolne zajmuje powierzchnię powyżej 15 ha.

Miejscowość zajmuje obszar około 278 ha, w tym: grunty orne ok. 137 ha, z tego:

- łąki i pastwiska ok. 22 ha
- lasy i grunty leśne ok. 92 ha
- wody ok. 1 ha, grunty pod zabudowaniami ok. 6 ha
- nieużytki ok. 6 ha, inne ok. 14 ha.



Źródło: Urząd Gminy Widuchowa



### 3.2.1. Drogi

Gmina Widuchowa położona jest w środkowozachodniej części województwa, w bliskiej odległości od granicy państwowej z Niemcami. Powiązania z terenami województwa i kraju zapewniają drogi krajowe, wojewódzkie i powiatowe stanowiące szkielet układu drogowego, w tym: drogi krajowe- 18,58 km, drogi wojewódzkie – 19,76 km, drogi powiatowe – 40,06 km. Szkielet układu drogowego stanowią również drogi gminne o długości 32,469 km. Stan dróg powiatowych i gminnych jest niezadowalający – zniszczona nawierzchnia tych dróg, brak utwardzenia i źle utrzymane pobocza powodują ich okresową nieprzejezdność. Położenie w stosunku do tras komunikacyjnych miejscowości Rynica - przy drodze powiatowej Krzywina – Rynica. Wieś znajduje się 2 km na zachód od drogi od drogi krajowej nr 31 relacji Szczecin – Gryfino – Chojna – Kostrzyn- Słubice.

Połączenia komunikacyjne zapewnia PKS. Odległość drogowa do ośrodka gminnego wynosi 10 km.

### 3.2.2 Gazyfikacja

Miejscowość Rynica korzysta wyłącznie z gazu płynnego w butlach – propan – butan. Zaopatrzenie miejscowości gminy w gaz z sieci uwarunkowane jest realizacją wojewódzkiego programu gazyfikacji.

### 3.2.3 Wodociągi i kanalizacja

Blisko 100% obszaru gminy jest zwodociągowane. Brak natomiast dostatecznej infrastruktury służącej odprowadzaniu zanieczyszczeń komunalnych. Na terenie gminy znajduje się 7 stacji uzdatniania wody w miejscowościach Widuchowa, Krzywina, Ognica, Czarnówko, Żelechowo, Bolkowice, Rynica.

Łączna długość sieci wodociągowej wynosi 57,1 km. Administratorem wodociągów jest Zakład Gospodarki Komunalnej w Widuchowej. Wodociągu zbiorowego nie posiadają wsie Kiełbice i Wilcze.

Mieszkańcy tych wsi czerpią wodę ze studni przyzagrodowych. Obecnie Gmina realizuje dwie inwestycje wodociągowe dotyczące wsi Kiełbice, Wilcze oraz Żelechowo, Żarczyn i Kłodowo o łącznej wartości przekraczającej 3 mln zł.

Zasięg obsługi gminy siecią kanalizacyjną jest znacznie niższy od obsługi siecią wodociągową i wynosi zaledwie około 20 % w stosunku do potrzeb (około 11 km na terenie całej gminy). W Rynicy brak jest systemu kanalizacyjnego. Ścieki gromadzone są w zbiornikach bezodpływowych – szambach. Wiele gospodarstw ma nieuporządkowaną gospodarkę ściekową. Ścieki nie oczyszczone wywożone są bezpośrednio na pola lub zrzucone bezpośrednio do gruntu lub okolicznych rowów.

### 3.2.4 Gospodarka odpadami

System gospodarki odpadami komunalnymi ograniczony jest do zbierania odpadów komunalnych gromadzonych selektywnie i nieselektywnie. Odpady zbierane nieselektywnie kierowane są do unieszkodliwienia na składowiskach odpadów, zaś odpady zbierane selektywnie przekazywane do odzysku i recyklingu poza teren gminy. Zadania z zakresu zbierania odpadów komunalnych realizowane



są przez Zakład Gospodarki Komunalnej w Widuchowej posiadający stosowne zezwolenie. Zbieranie odpadów komunalnych gromadzonych nieselektywnie prowadzone jest metodą „odbioru bezpośredniego” oraz metodą „donoszenia”. Firma „JUMAR” i Zakład Gospodarki Komunalnej obsługują łącznie ok. 95% mieszkańców gminy.

Po zamknięciu wysypiska w Dębogórze śmieci (także z Rynicy) wywożone są na składowisko odpadów w miejscowości Gryfino Wschód gdzie są unieszkodliwiane. Odpady komunalne zbiera również przedsiębiorstwo JUMAR, który zabiera odpady selektywne (szkło i PET).

### **3.2.5 Telefonizacja i Internet**

Gmina obsługiwana jest przez 3 centrale telefoniczne, zlokalizowane w Widuchowej, Krzywinie i Żelechowie. W ostatnich latach położono linie światłowodową od Gryfina do Nawodnej. Jej trasa przebiega południkowo przez teren gminy Widuchowa i obejmuje Dębogórę, Widuchową, Krzywinię, Rynicę i Lubicz. Inwestycja ta umożliwi swobodny dostęp do Internetu. Na terenie gminy znajduje się również 7 stacji telefonii komórkowej GSM: Plus, Era oraz Orange.

### **3.2.6 Ciepłownictwo i energetyka**

Na obszarze gminy nie funkcjonuje sieć ciepłownicza, dominuje system lokalnych źródeł ciepła ogrzewających obiekty, w które są wbudowane lub ogrzewające obiekty sąsiadujące. Do ogrzewania stosuje się zarówno paliwa stałe, jak i płynne. Nie przewiduje się realizacji systemów ciepłowniczych zdalaczynnych, obejmujących całość lub część miejscowości. Przyjmuje się ogrzewanie urządzeniami lokalnymi wbudowanymi; zasilającymi w zasadzie obiekty leżące na jednej posesji. Ewentualne wspólne źródła ciepła mogą obejmować kilka posesji sąsiadujących. Rodzaj ogrzewania zależy od relacji kosztów pomiędzy różnymi nośnikami energii. Należy zapewnić przestrzenne możliwości korzystania z każdego rodzaju paliwa [paliwa stałe, oleje opałowe, gaz ziemny, gaz płynny, energia elektryczna, biogaz], według decyzji odbiorców opartych o własne kalkulacje ekonomiczne. Należy preferować stosowanie paliw niskozasiarczonych, korzystanie ze źródeł niekonwencjonalnych, ekologicznych oraz odchodzenie od stosowania paliw stałych.

W gminie Widuchowa zapotrzebowanie na energię ciepłą w około 80% pokrywane jest z palenisk indywidualnych i w około 20% z kotłowni lokalnych. Funkcjonujące kotłownie są w głównej mierze opalane węglem, koksem i miałem węglowym. Na terenie gminy znajduje się 11 lokalnych ciepłowni dostarczających energię do indywidualnych odbiorców, głównie na terenie miejscowości Widuchowa. Jak dotąd w strukturze użytkowania paliw energetycznych na terenie gminy, gaz ziemny pełni rolę pomniejszą, jednak jego wykorzystanie wydaje się być przyszłościowe i powinno być promowane jako przyjazne środowisku. Jednym z czynników warunkujących mały udział gazu, jest jego mała



dostępność, spowodowana brakiem sieci gazowniczej na terenie gminy i konieczność korzystania z uciążliwych butli gazowych. Obecnie 1376 gospodarstw domowych korzysta z takiego rozwiązania.

Co stanowi 80% ogółu gospodarstw domowych w gminie. Do gospodarstw tych należą również mieszkańcy Rynicy.

Gmina Widuchowa zasilana jest z wojewódzkiego systemu sieci 110 kV, poprzez stacje rozrządową 110/15 kV o mocy 2x16 MVA w Lubiczynie. Linia przebiega przez środek gminy w kierunku północ – południe. Energia dostarczana jest do odbiorców lokalnych napowietrzna linia o mocy 15 kV. Ma ona układ promienisty z początkiem w Lubiczynie. Układ sieci przedstawia się następująco:

- Lubiczyn – Widuchowa – Marwice – Dębogóra;
- Lubiczyn – Krzywlin – Rynica – Ognica;
- Lubiczyn – Krzywlin – Kłodowo – Żarczyn – Kiełbice – Żelechowo;
- Lubiczyn – Lubicz – Czarnówko – Pacholęta.

Na terenie gminy funkcjonują ponadto 62 stacje transformatorowe. Z szacunków wynika, że istniejąca sieć energetyczna w pełni pokrywa zapotrzebowanie na energię ze strony gospodarki komunalnej, zakładów produkcyjnych i gospodarstw indywidualnych. Linie przesyłowe energii elektrycznej stanowią najbardziej widoczny element infrastruktury technicznej na terenie gminy, często w sposób rażąco zaburzają harmonie wiejskiego krajobrazu. Szczególnie widoczne są te linie, które zostały niewłaściwie wkomponowane w lokalne układy, stanowiąc przykład nieprawidłowej polityki planowania przestrzennego. Miejscowość Rynica zasilana jest linia energetyczna napowietrzna o mocy 15 kV.

#### 4. Ocena mocnych i słabych stron miejscowości, w której będzie realizowana operacja

SILNE STRONY	BRAKI, PROBLEMY
istnienie świetlicy wiejskiej i plac zabaw	bezrobocie
walory krajobrazu przyrodniczego	zły stan dróg wewnętrznych – słaba jakość dróg gminnych
zabudowa zagrodowa i jednorodzinna stwarzająca warunki do rozwoju agroturystyki	brak sieci gazowej
rozwinęta sieć wodociągowa	brak aktualnego planu zagospodarowania przestrzennego
dobrze rozwinęta sieć telefoniczna	niski standard życia mieszkańców
brak przemysłu	brak zakładów pracy
występowanie obiektów dziedzictwa kulturowego i zabytków	słabo rozwinęta infrastruktura techniczna (brak kanalizacji)
	tradycyjne rolnictwo z rozdrobnionymi gospodarstwami
	niski poziom wykształcenia mieszkańców
	brak perspektyw dla młodzieży





SZANSE	ZAGROŻENIA
możliwość kształcenia się i poszerzania horyzontów myślowych	<b>bieda</b>
dostęp do literatury	duże wydatki na wyjazdy do innych miejscowości w celu korzystania z usług kulturalnych i zdrowotnych
organizacja imprez kulturowych, promocja miejscowości	negatywna ocena miejscowości i zły wygląd
dopłaty bezpośrednie dla rolnictwa	emigracja ludzi młodych
rozrywka dla dzieci, bezpieczne miejsce do zabawy, możliwość wypoczynku, spędzenia wolnego czasu	wzrost zagrożeń patologią społeczną
szybki, wygodny dostęp do informacji, wiedzy, sposób spędzania wolnego czasu	
szkolenia i dostęp do informacji	
możliwość rozwoju w danej dyscyplinie sportowej, zdrowa rywalizacja	
komfort, higiena, lepsze warunki sanitarne	
ożywienie gospodarcze dzięki modernizacji głównych ciągów komunikacyjnych	
poprawa estetyki miejscowości	
korzystanie ze środków unijnych	
warunki do powstawania gospodarstw agroturystycznych	

## 5. Opis i charakterystyka obszarów o szczególnym znaczeniu dla zaspokojenia potrzeb mieszkańców, sprzyjających nawiązywaniu kontaktów społecznych, ze względu na ich położenie oraz cechy funkcjonalno – przestrzenne

W miejscowości Rynica można wyróżnić kilka obszarów o szczególnym znaczeniu dla zaspokojenia potrzeb mieszkańców, sprzyjających nawiązywaniu kontaktów społecznych, ze względu na położenie oraz cechy funkcjonalno-przestrzenne.

Należą do nich:

### 1) Budynek świetlicy

Obecnie świetlica jest obiektem zmodernizowanym, ulokowanym w centralnym miejscu w miejscowości. Remont został wykonany nakładem środków własnych. Obiekt ten wykorzystywany jest do prowadzenia różnego rodzaju spotkań, konferencji oraz szkoleń dla miejscowej ludności. Aby podnieść komfort użytkowania obiektu, konieczne jest zakupienie niezbędnego sprzętu i wyposażenia pomocnego przy rozwijaniu działalności placówki.



## 2) Rowerowy „Południowy Szlak Łącznikowy” (Ognica - Rynica - Krzywlin Stacja PKP).

Przez teren miejscowości przebiega ścieżka rowerowa. Kolor szlaku - niebieski. Długość trasy - 8,95 km. Trasa prowadzi drogami asfaltowymi i gruntowymi. Stanowi ona część trasy turystycznej na terenie Gminy Widuchowa i jest obszarem bardzo atrakcyjnym dla turystów. Aby jeszcze bardziej zachęcić mieszkańców i turystów do aktywnego wypoczynku konieczna jest budowa miejsc postojowych z zadaszeniem i wyposażeniem w wiaty, stojak rowerowy i ławo stoły. Wpłyne to zdecydowanie na komfort rowerzystów i turystów.

## 3) Kościół i teren przykościelny

Jest kolejnym obszarem o szczególnym znaczeniu dla zaspokojenia potrzeb mieszkańców. To tutaj najczęściej spotykają się mieszkańcy i po mszy Świętej i dyskutują o przyszłości swojej miejscowości. Obiekt kościelny wymaga prac remontowych, które w chwili obecnej są częściowo realizowane.

## 6. Wizja rozwoju wsi Rynica – cel nadrzędny

- ✓ **Poprawa standardu życia mieszkańców poprzez stymulację rozwoju gospodarczego, w oparciu o dynamiczny rozwój Gminy Widuchowa.**
- ✓ **Zdobycie konkurencyjnej pozycji w regionie w zakresie rozwoju rekreacji przy wykorzystaniu posiadanych walorów kulturowych i klimatycznych**
- ✓ **Poprawa standardu życia poprzez podstawowe inwestycje infrastrukturalne, poprawiające bezpieczeństwo oraz stymulujące mieszkańców i turystów do różnych form aktywności.**

### Działania marketingowe i promocyjne

- ✓ stymulacja w zakresie wspierania aktywności fizycznej, w tym promocja gry w piłkę nożną i siatkową
- ✓ współpraca z instytucjami gminnymi zajmującymi się sportem i marketingiem,
- ✓ promocja wsi w czasie organizowania imprez sportowych i kulturalnych, w tym festynów,
- ✓ kreowanie okolic pofolwarczych oraz zabytkowego kościoła jak szczególnych atrakcji turystycznych,
- ✓ wsparcie dla pracy świetlicy wiejskiej.

## 7. Arkusz planowania długoterminowego

### 7.1. Poprawa wizerunku centrum miejscowości

Cel ten będzie realizowany poprzez:

- ✓ opracowanie i wdrożenie programów zachęcających do dbałości o estetykę w miejscowości Rynica, między innymi poprzez uczestnictwo w programach finansowanych ze środków unijnych, organizowane konkursy,



- ✓ działania na rzecz poprawy estetyki miejscowości i terenów wzdłuż najważniejszych obiektów, w tym zabytkowego kościoła, placu zabaw, świetlicy wiejskiej,
- ✓ działania na rzecz powstania małej architektury (kosze na śmieci, ławeczki, oświetlenie, nasadzenia, ogrodzenie itp. ), miejsca postojowe dla turystów z zadaszeniem i wyposażaniem

### **7.2. Rozwój infrastruktury na terenie miejscowości**

Wskazane cele będą realizowane poprzez wsparcie następujących zagadnień:

1. poprawa warunków życia poprzez:

- poprawę stanu dróg gminnych,
- podjęcie współpracy pomiędzy gminą i powiatem w celu pozyskania środków zewnętrznych na infrastrukturę drogową,
- modernizacja dróg wewnętrznych do wyższego standardu,
- instalacja dodatkowego oświetlenia ulicznego,

2. poprawę warunków świadczenia usług rekreacyjnych i kulturalnych poprzez:

- doposażenie świetlicy wiejskiej,
- budowa miejsc postojowych z zadaszeniem i wyposażeniem
- zagospodarowanie terenów zieleni publicznej,
- remont zabytkowego unikatowego na skalę województwa kościoła w Rynicy.

### **7.3. Podniesienie jakości kapitału ludzkiego wśród młodzieży i dorosłych**

W celu zatrzymania młodzieży, spadku bezrobocia oraz wzrostu liczby działających firm prywatnych niezbędne jest stworzenie warunków do rozwoju i kształcenia. Cel ten zostanie osiągnięty poprzez:

1. Działanie na rzecz dopasowania kwalifikacji ludności do potrzeb rynku pracy w zakresie:

- opracowania wspólnie z Powiatowym Urzędem Pracy programu szkoleń podnoszących i zmieniających kwalifikacje w zależności od ujawniających się potrzeb na rynku pracy i próby pozyskania na to środków z Programu Operacyjnego Kapitał Ludzki.

2. Wspieranie działań na rzecz poprawy jakości oświaty w zakresie:

- odbudowy obiektów sportowych i placu zabaw, a także obiektów infrastruktury turystycznej,
- doposażenie świetlicy wiejskiej,

### **7.4. Rozwój zaplecza sportowego w celu rozwoju sportu na poziomie lokalnym i regionalnym**

Baza sportowa w każdej miejscowości jest nieodzownym elementem funkcjonowania każdej społeczności. Dlatego też przedstawiciele miejscowości Rynica postawili na:

- ✓ promowanie i rozwijanie wśród młodzieży i dorosłych dyscyplin sportowych takich jak: piłka siatkowa, piłka nożna i inne



- ✓ budowę, modernizację i rozbudowę obiektów,
- ✓ organizowanie rozgrywek o zasięgu gminnym i powiatowym,
- ✓ wsparcie celem utworzenia lokalnego klubu sportowego

## 8. Arkusz planowania krótkoterminowego

W czasie zebrania wiejskiego mieszkańcy miejscowości zgłosili do dyskusji wiele pilnych i koniecznych inwestycji, które ułatwiłyby im codzienne funkcjonowanie. Inwestycje te zostały przedstawione poniżej, jako tematy, które w miarę posiadanych środków i wsparcia pozabudżetowego będą realizowane.

Należą do nich:

lp.	nazwa inwestycji	
1	Zakup wyposażenia dla świetlic wiejskich we wsiach Pacholeta, Żelechowo, Kłodowo, Rynica, Czarnówko, Bolkowice i Żarczyn w Gminie Widuchowa	2010-2017
2	Budowa miejsc postojowych z zadaszeniem i wyposażeniem a także ustawienie rzeźb promujących Gminę przy szlaku turystycznym w Gminie Widuchowa - Krzywini, Marwice, Ognica, Pacholeta, Rynica, Widuchowa, Żelechowo	
3	Remont zabytkowego unikatowego na skalę województwa kościoła, który jest miejscem spotkań osób niepełnosprawnych oraz byłych i obecnych mieszkańców	

*źródło: dane z konsultacji społecznych*

## 9. Opis planowanych zadań inwestycyjnych i przedsięwzięć aktywizujących społeczność lokalną w okresie, co najmniej 7 lat od przyjęcia Planu Odnowy Miejscowości, w kolejności wynikających z przyjętych priorytetów rozwoju miejscowości, z podaniem szacunkowych kosztów ich realizacji

Położenie miejscowości oraz jej rolniczy charakter sprawiają, że raczej niemożliwy jest rozwój w kierunku stricte industrialnym. Po dokonaniu analizy zasobów miejscowości można dojść do wniosku, że wieś zachowa swój rolniczy charakter, przy stopniowym umacnianiu się sektora usług, w tym usług turystycznych. Konieczne są jednak inwestycje, które poprawią jakość życia mieszkańców.

Drugi zakres niezbędnych inwestycji tworzą inwestycje poprawiające infrastrukturę kulturalną, sportową i rekreacyjną. Pozwoli to na zaspokojenie potrzeb mieszkańców oraz potencjalnych turystów w zakresie zagospodarowania czasu po zakończeniu dnia pracy zawodowej, bądź w przypadku dzieci i młodzieży w czasie wolnym od zajęć szkolnych.

W celu realizacji powyższych założeń należałoby podjąć następujące działania:



- a) Przygotować koncepcję rozwoju miejscowości i omówić ją z mieszkańcami.
- b) Przygotować dokumentację projektowo – aplikacyjną i składać wnioski do różnych funduszy, także unijnych.
- c) Przeprowadzić wskazane inwestycje – m.in. doposażyć świetlicę, wybudować miejsca postojowe z zadaszeniem i wyposażeniem przy szlaku turystycznym z przeznaczeniem dla turystów i mieszkańców.
- d) Wybudować zaplecze dla boisk sportowych, rozbudować plac zabaw itd., dać tym samym „zielone światło” dla rozwoju organizacji społeczno – sportowych.

***Poniżej przedstawiono zestawienie inwestycji, które Gmina, instytucje kultury, organizacje pozarządowe składać będą w ramach różnych programów unijnych, bądź pozabudżetowych.***

**Zestawienie ogólne planowanych zadań, kosztów i czasu ich realizacji:**

LP.	CHARAKTER ZADANIA	SZACUNKOWA WARTOŚĆ	ROK REALIZACJI
1	Zakup wyposażenia dla świetlic wiejskich we wsiach Pacholeńta, Żelechowo, Kłodowo, Rynica, Czarnówko, Bolkowice i Żarczyn w Gminie Widuchowa	171 388, 64 zł	2010 - 2011
2	Budowa miejsc postojowych z zadaszeniem i wyposażeniem a także ustawienie rzeźb promujących Gminę przy szlaku turystycznym w Gminie Widuchowa - Krzywin, Marwice, Ognica, Pacholeńta, Rynica, Widuchowa, Żelechowo	182 310,72 zł.	2010 -2011
3	Remont zabytkowego unikatowego na skalę województwa kościoła, który jest miejscem spotkań osób niepełnosprawnych oraz byłych i obecnych mieszkańców	500 000, 00 zł	2010 - 2017

*źródło: Urząd Gminy Widuchowa*

W zależności od przygotowanej dokumentacji technicznej i kosztorysowej Gmina Widuchowa będzie starała się o pozyskanie dofinansowania ze środków zewnętrznych – Programu Rozwoju Obszarów Wiejskich, Regionalnego Programu Operacyjnego Województwa Zachodniopomorskiego lub innych możliwych. Wartość dofinansowania uzależniona będzie od szczegółowych kryteriów programowych.

### **Projekt nr 1 na rok 2010 - 2011**

#### **Nazwa:**

Zadaniem priorytetowym nr 1, przewidzianym do realizacji w ramach Programu Rozwoju Obszarów Wiejskich jest „**Zakup wyposażenia dla świetlic wiejskich we wsiach Pacholeńta, Żelechowo, Kłodowo, Rynica, Czarnówko, Bolkowice i Żarczyn w Gminie Widuchowa**”.

Na terenie miejscowości Rynica inwestycja zostanie zrealizowana na terenie działki nr 116, obręb ewidencyjny Rynica.

**Cel:**

Celem planowanego projektu będzie poprawa warunków świadczenia usług kulturalnych we wsiach Pacholęta, Żelechowo, Kłodowo, Rynica, Czarnówko, Bolkowice i Żarczyn poprzez zakup niezbędnego wyposażenia do prowadzenia działalności kulturalnej w w.w miejscowościach. Elementy te mają podnieść jakość świadczonych usług oraz doprowadzić do urozmaicenia prowadzonych zajęć i imprez.

**Przeznaczenie:**

Poprawa jakości i dostępności do lepszej jakościowo infrastruktury społecznej.

Poprawa estetyki wsi

Mobilizacja lokalnej społeczności

**Kwota końcowa i wskazanie źródła jej pozyskania:**

Całkowity, łączny koszt realizacji zadania wynosi 171.388,64 zł., natomiast część dotycząca miejscowości Rynica to kwota rządu: 22.929,42 zł. + wartość aktualizacji POM-u.

Planuje się że część środków pochodzić będzie z Programu Rozwoju Obszarów Wiejskich – działanie „Odnowa i rozwój wsi” oraz ze środków własnych Gminy Widuchowa, bądź w razie konieczności innych możliwych.

**Harmonogram realizacji:**

Harmonogram realizacji inwestycji to rok 2010 i 2011.

lp.	Zakres rzeczowy inwestycji dotyczącej miejscowości Rynica			wartość robót brutto
1.	Zakup wyposażenia dla świetlicy w Rynicy			<b>22.929,42</b>
1.1.	Kuchenka gazowo - elektryczna - 4 palnikowa z piekarnikiem elektrycznym	szt.	1	919,00
1.2	Lodówka zamrażarka (lodówka min. 220l, zamrażarka min. 120 l - 4 szuflady)	szt.	1	1 060,00
1.3	Telewizor LCD 32"	szt.	1	1 445,00
1.4	DVD	szt.	1	155,00
1.5	Laptop (17,3, 4 GB pamięci)	szt.	2	4 322,00
1.6	Myszka do laptopa	szt.	2	21,98
1.7	Torba na laptopa	szt.	2	158,00
1.8	Kosiarka spalinowa z koszem jeżdżąca	szt.	1	497,00
1.9	Zestaw garnków (4 szt. w zestawie)	szt.	1	88,45
1.10	Drukarka laserowa kolorowa	szt.	1	499,00
1.11	Talerze (zestawy głębokie + płytkie)	osób	80	1 089,60
1.11	Stoły świetlicowe 120x 80	szt.	25	4 148,00
1.13	Krzesła świetlicowe	szt.	100	5 978,00
1.14	Szklanki 250 ml	szt.	80	171,20
1.15	Sztućce (kpl = łyżki + widelce + noże)	kpl	8	182,48
1.16	wieża HIFI z odtwarzaczem płyt CD - 2 płytowym	szt.	1	610,00
1.17	Zestaw kawowy na 12 osób	szt.	2	65,64
1.18	Wieszaki stojące	szt.	2	233,02



1.19	Lustro	szt.	1	61,00
1.20	Pojemniki na ręczniki	szt.	1	44,53
1.21	Mikrofalówka	szt.	1	289,00
1.22	Czajnik bezprzewodowy	szt.	3	168,00
1.23	Termosy konferencyjne	szt.	2	86,62
1.24	Kosze na śmieci 30 l	szt.	3	73,17
1.25	Gra - stół do piłkarzyków	szt.	1	219,00
1.26	Wycieraczki wejściowe	szt.	2	51,22
1.27	Tablica korkowa 170 x 100	szt.	1	84,79
1.28	Tablica informacyjna 50 x 30 "światlica wiejska"	szt.	1	34,16
1.29	Tace kelnerskie	szt.	3	15,36
1.30	Deski do krojenia	szt.	3	37,32
1.31	Zestaw noży (7 elementów)	szt.	1	121,88
<b>RAZEM :</b>				<b>22.929,42</b>

### Projekt nr 2 na lata 2010-2011

Kolejnym planowanym do realizacji projektem kompleksowym, obejmującym również wieś Rynica jest budowa miejsc postojowych z zadaszeniem i wyposażeniem a także ustawienie rzeźb promujących Gminę przy szlaku turystycznym w Gminie Widuchowa - Krzywin, Marvice, Ognica, Pacholęta, Rynica, Widuchowa, Żelechowo.

Inwestycja zostanie przeprowadzona na działce nr 110/1, obręb ewidencyjny Rynica. Teren przedmiotowej działki jest niezabudowany i nie zabudowany. Na działce występuje drzewostan. Działka od strony północnej, południowej i wschodniej graniczy z nie zabudowaną działką nr 332016/4, od strony zachodniej graniczy z zabudowaną działką nr 109/2.

Działka nr 110/1 w Rynicy stanowi część trasy turystycznej na terenie Gminy Widuchowa.

Na terenie działki projektu się:

- nawierzchnie utwardzone żwirowe
- małą architekturę – wiatę z miejscami do siedzenia, stojak na rowery
- osłonę śmietnikową.


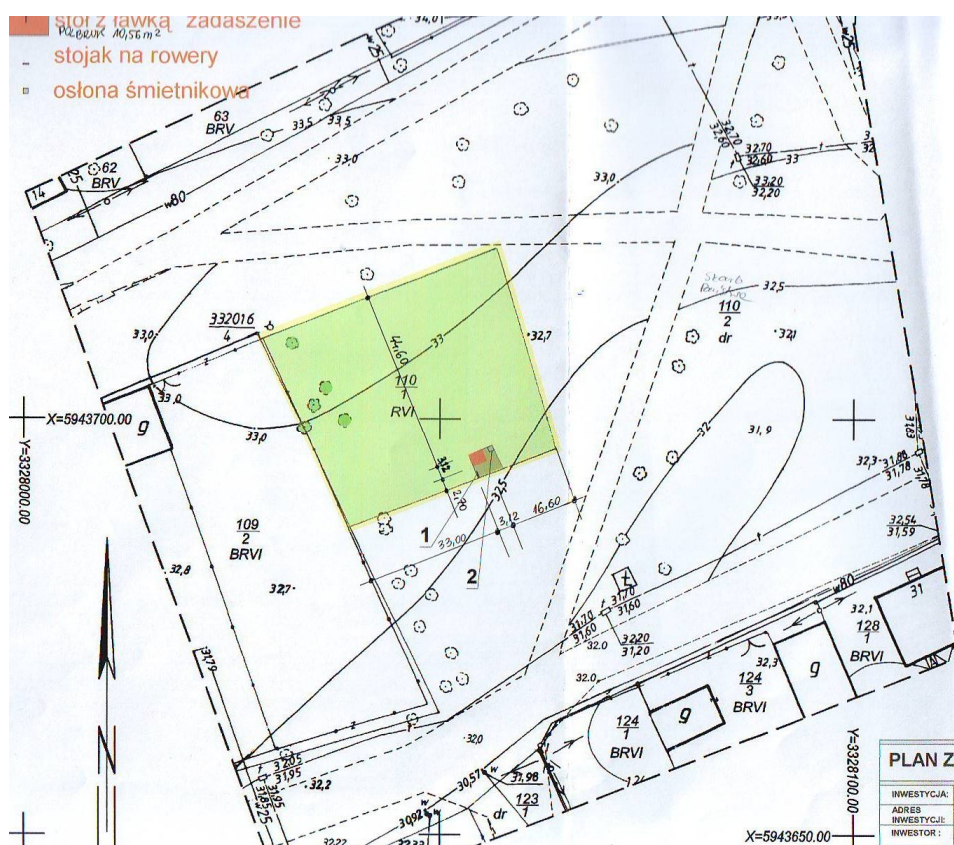
Konstrukcja wiaty będzie drewniana, na słupach, więźba drewniana, dach czterospadowy, przekryty gontem bitumicznym. Wiata usytuowana będzie na planie kwadratu mogąc jednocześnie pomieścić od 6 do 8 osób. Będzie ona dostępna także dla osób niepełnosprawnych.

Ławostół wykonany będzie w konstrukcji drewnianej, typowej.

Stojak na rowery zaplanowano typowy, metalowy.

Nawierzchnie wykonane zostaną z polbruku na chudym betonie i warstwie piasku zagęszczonego pod zadaszeniem, natomiast przed zadaszeniem wykonana zostanie nawierzchnia żwirowa.

Poniżej przedstawiono plan zagospodarowania terenu oraz wizualizację planowanych do zakupu wiat dla wskazanych miejscowości.



Źródło: dokumentacja techniczna inwestycji

### **Nazwa:**

Budowa miejsc postojowych z zadaszeniem i wyposażeniem a także ustawienie rzeźb promujących Gminę przy szlaku turystycznym w Gminie Widuchowa - Krzywin, Marwice, Ognica, Pacholęta, Rynica, Widuchowa, Żelechowo

### **Cel:**

Celem realizowanego projektu jest poprawa warunków i jakości świadczenia usług turystycznych we wsiach Krzywin, Marwice, Ognica, Pacholęta, Rynica, Widuchowa, Żelechowo poprzez budowę miejsc postojowych z zadaszeniem i wyposażeniem (m.in. stojaki na rowery, wiata z zadaszeniem, śmietniki,





ławostoły, tablice informacyjne). Elementy te mają doprowadzić do zwiększenia ilości odwiedzin w Gminie Widuchowa przez turystów oraz umilić ich czas spędzany na tym obszarze..

**Przeznaczenie:**

Obiekt przeznaczony będzie do poprawy warunków życia mieszkańców wsi Krzywin, Marwice, Ognica, Pacholęta, Rynica, Widuchowa, Żelechowo poprawiając tym samym komfort w miejscu zamieszkania a jednocześnie prowadząc do zwiększenia komfortu korzystania z infrastruktury przez turystów.

**Harmonogram realizacji:**

Inwestycję zaplanowano do realizacji na lata 2010-2011

Ip.	Zakres rzeczowy inwestycji dotyczącej miejscowości Rynica			wartość robót brutto
1.	Budowa miejsca postojowego z zadaszeniem przy szlaku turystycznym w Gminie Widuchowa - Rynica			<b>21.100,79</b>
1.1.	Utwardzenie terenu	kpl	1	8 049,14
1.2	Wiata turystyczna	kpl	1	13 051,65
<b>RAZEM :</b>				<b>21 100,79</b>

**Kwota końcowa i wskazanie źródła jej pozyskania:**

Inwestycję oszacowano na kwotę 182.310,72 zł. Wartość dotycząca miejscowości Rynica to kwota rzędu 21.100,79 zł. + wartość aktualizacji POM-ów, inspektor nadzoru oraz aktualizacja kosztorysów. Planuje się że część środków pochodzić będzie z Programu Rozwoju Obszarów Wiejskich – działanie „Odnowa i rozwój wsi” oraz ze środków własnych Gminy Widuchowa, bądź w razie konieczności innych możliwych.

**Projekt nr 3 na lata 2010 - 2017**

Zadaniem priorytetowym nr 3, przewidzianym do realizacji w ramach Programu Rozwoju Obszarów Wiejskich jest zadanie pod nazwą: „Remont zabytkowego unikatowego na skalę województwa kościoła, który jest miejscem spotkań osób niepełnosprawnych oraz byłych i obecnych mieszkańców”.

**Cel przedsięwzięcia:**

Celem projektu będzie poprawa warunków zabytkowego kościoła w Rynicy poprzez dokonanie prac remontowych na szeroką skalę. Wyremontowany obiekt przyczyni się do Promocji miejscowości, zwiększenia ilości turystów na tym obszarze a przede wszystkim ochroni ten piękny zabytek przed niszczeniem.

**Przeznaczenie:**

Obiekt przeznaczony jest dla mieszkańców miejscowości oraz turystów. Jego remont poprawi estetykę miejscowości oraz umożliwi promocję na szeroką skalę



### **Harmonogram realizacji:**

Harmonogram realizacji inwestycji to lata 2010 – 2017.

Część robót jest w trakcie realizacji. Wiele jeszcze elementów jest do wykonania w przyszłości. Szczegóły znane będą po opracowaniu szczegółowej dokumentacji technicznej i kosztorysowej

### **Kwota końcowa i wskazanie źródła jej pozyskania:**

Całkowity, łączny koszt realizacji zadania oszacowano na kwotę 500.000 zł.

Planuje się że część środków pochodzić będzie z będzie z Programu Rozwoju Obszarów Wiejskich – działanie „Odnowa i rozwój wsi” oraz Leader, realizowanego za pośrednictwem Lokalnej Grupy Działania lub Regionalnego Programu Operacyjnego Województwa Zachodniopomorskiego. Środki stanowiące wkład własny pochodzić będą z budżetu gminy.

## **10. Zarządzanie**

Jednostką odpowiedzialną za realizację całego Planu Odnowy Miejscowości Rynica jest nieformalna Grupa Odnowy Miejscowości, w skład, której weszli członkowie Rady Gminy z Panem Wójtem Michałem Lidwinem na czele oraz przedstawiciele Urzędu Gminy, członkowie Rady Sołeckiej i zgłoszeni mieszkańcy miejscowości.

## **11. Zgodność Planu Odnowy Miejscowości z dokumentami wyższego rzędu**

Zapisy zawarte w Planie Odnowy Miejscowości spełniają warunek zgodności z zapisami zawartymi w dokumentach dotyczących rozwoju Gminy „Strategią Rozwoju Gminy Widuchowa”, „Planem Rozwoju Lokalnego Gminy Widuchowa”, „Wieloletnim Planem Inwestycyjnych Gmina Widuchowa” oraz dokumentami na szczeblu powiatu i województwa oraz zapisami Narodowego Planu Rozwoju na lata 2007 - 2013. Ponadto Plan Odnowy jest zgodny z celami Programu Rozwoju Obszarów Wiejskich, działanie – „Odnowa i rozwój wsi”, a także działaniem „Podstawowe usługi dla gospodarki i ludności wiejskiej” czy Leader , realizowanej za pośrednictwem Lokalnej Grupy Działania.

Cele i zadania określone w Planie Odnowy Miejscowości Rynica są wewnętrznie zgodne, a ich osiągnięcie i realizacja nie powoduje negatywnych skutków dla osiągnięcia celów i realizacji zadań strategii wyższego rzędu. Niektóre z zapisanych celów i zadań mogą być realizowane przy wykorzystaniu wsparcia jednostek administracyjnych gminy i wyższego szczebla. Te ostatnie, bowiem posiadają w swoich dokumentach zapisy, których realizacja wywoła pozytywne efekty dla rozwoju miejscowości Rynica. Taki zapis Planu pozwolił na osiągnięcie integracji polityki kształtowania rozwoju gospodarczego na szczeblu, gminnym, powiatowym i wojewódzkim.

Załącznik Nr 14  
do Protokołu Nr V/2011  
z V Sesji Rady Gminy Widuchowa  
w dniu 28 lutego 2011r.

UCHWAŁA Nr V/28/2011  
RADY GMINY WIDUCHOWA  
z dnia 28 lutego 2011 roku

w sprawie zatwierdzenia Planu Odnowy Miejscowości Widuchowa na lata 2010 - 2017.

Na podstawie art. 18 ust.2 pkt 6 ustawy z dnia 8 marca 1990 r. o samorządzie gminnym ( Dz. U. z 2001 r. Nr 142, poz.1591 ,z 2002 r. Nr 23 , poz.220, Nr 62 , poz.558 , Nr 113, poz.984,Nr 153,poz.1271, Nr 214,poz.1806 z 2003 r. Dz.U. Nr 80 ,poz.717 ,Dz.U. Nr 162,poz.1568, z 2004 r. Nr 102 ,poz.1055, nr 116,poz.1203 , z 2005 r. Nr 172 poz. 1441, Nr 175, poz.1457 , z 2006 r. Nr 17,poz. 128 , Nr 181,poz.1337 , z 2007 r. Nr 48,poz.327, Nr 138 , poz. 974 , Nr 173 ,poz.1218, z 2008 r. Nr 180 , poz.1111 , Nr 223 , poz. 1458 , z 2009 r. Nr 52 , poz. 420 , Nr 157, poz.1241,z 2010 r. Nr 28, poz.142 i 146, Nr 40, poz. 230, Nr 106, poz. 675) Rada Gminy Widuchowa uchwala, co następuje :

§ 1. Zatwierdza się Plan Odnowy Miejscowości Widuchowa na lata 2010 – 2017 przyjęty Uchwałą Nr 1 Zebrania Wiejskiego w Widuchowej z dnia 17 lutego 2011 roku stanowiący załącznik do niniejszej uchwały.

§ 2. Wykonanie uchwały powierza się Wójtowi Gminy Widuchowa.

§ 3. Traci moc Uchwała Nr XIV/152/2008 Rady Gminy Widuchowa z dnia 29 maja 2008 roku w sprawie zatwierdzenia Planu Odnowy Miejscowości Widuchowa na lata 2007- 2015.

§ 4. Uchwała wchodzi w życie z dniem podjęcia.

PRZEWODNICZĄCY  
RADY GMINY  
Józefa Juczyszyn

Uzasadnienie do Uchwały Nr V/28/2011  
Rady Gminy Widuchowa  
z dnia 28 lutego 2011 r.

1  
dane

Plan Odnowy Miejscowości jest jednym z najważniejszych elementów odnowy wsi, jej rozwoju oraz poprawy warunków pracy i życia mieszkańców. Sporządzenie i uchwalenie takiego dokumentu stanowi niezbędny warunek przy aplikowaniu o środki finansowe w ramach „Programu Rozwoju Obszarów Wiejskich na lata 2007-2015” działanie „Odnowa i rozwój wsi”.

Celem działania „Odnowa i rozwój wsi” jest poprawa jakości życia na obszarach wiejskich poprzez zaspokojenie potrzeb społecznych i kulturalnych mieszkańców wsi oraz promowanie obszarów wiejskich. Działanie umożliwi rozwój tożsamości społeczności wiejskiej, zachowanie dziedzictwa kulturowego i specyfikacji obszarów wiejskich oraz wpłynie na wzrost ich atrakcyjności turystycznej i inwestycyjnej.

Załącznik do Uchwały Nr V/28/2011  
Rady Gminy Widuchowa  
z dnia 28 lutego 2011 r.

# Plan Odnowy Miejscowości Widuchowa na lata 2010 – 2017 Gmina Widuchowa



**Szczecin, grudzień 2010r.**

Dokument wykonała firma:

**ECD Europejskie Centrum Doradcze, Dariusz Klityński**

Oddział Poznań  
ul. Stefana Batorego 82a/4  
60-687 Poznań  
tel.: (61) 82 17 402  
fax. (61) 64 21 506

Oddział Szczecin  
ul. Bohaterów Warszawy 34/35  
70-340 Szczecin  
tel.: (91) 48 44 000  
fax. (91) 88 60 005

e-mail: [biuro@ecd.az.pl](mailto:biuro@ecd.az.pl), [www.ecd.az.pl](http://www.ecd.az.pl)  
mobil: 501 017 281



## Spis treści

<b>Spis treści</b> .....	<b>2</b>
<b>1. Wstęp</b> .....	<b>3</b>
<b>2. Charakterystyka miejscowości, w której będzie realizowana operacja</b> .....	<b>5</b>
2.1. Położenie .....	5
2.2. Historia i teraźniejszość .....	6
2.3. Określenie przestrzennej struktury miejscowości.....	8
<b>3. Inwentaryzacja zasobów służących odnowie miejscowości</b> .....	<b>11</b>
3.1. Inwentaryzacja zasobów społecznych .....	11
3.1.1. Ludność .....	11
3.1.2. Szkolnictwo .....	13
3.1.3. Obsługa ludności .....	13
3.2. Inwentaryzacja zasobów technicznych .....	14
3.2.1. Drogi .....	15
3.2.2. Gazyfikacja.....	15
3.2.3. Wodociągi i kanalizacja .....	16
3.2.4. Gospodarka odpadami .....	16
3.2.5. Telefonizacja i Internet .....	16
3.2.6. Ciepłownictwo i energetyka.....	16
<b>4. Ocena mocnych i słabych stron miejscowości, w której będzie realizowana operacja</b> .....	<b>18</b>
<b>5. Opis i charakterystyka obszarów o szczególnym znaczeniu dla zaspokojenia potrzeb mieszkańców, sprzyjających nawiązywaniu kontaktów społecznych, ze względu na ich położenie oraz cechy funkcjonalno – przestrzenne</b> .....	<b>19</b>
<b>6. Wizja rozwoju wsi Widuchowa – cel nadrzędny</b> .....	<b>20</b>
<b>7. Arkusz planowania długoterminowego</b> .....	<b>20</b>
7.1. Poprawa wizerunku centrum miejscowości.....	20
7.2. Rozwój infrastruktury na terenie miejscowości .....	20
7.3. Podniesienie jakości kapitału ludzkiego wśród młodzieży i dorosłych.....	21
7.4. Rozwój zaplecza sportowego w celu rozwoju sportu na poziomie lokalnym i regionalnym ...	21
<b>8. Arkusz planowania krótkoterminowego</b> .....	<b>22</b>
<b>9. Opis planowanych zadań inwestycyjnych i przedsięwzięć aktywizujących społeczność lokalną w okresie, co najmniej 7 lat od przyjęcia Planu Odnowy Miejscowości, w kolejności wynikających z przyjętych priorytetów rozwoju miejscowości, z podaniem szacunkowych kosztów ich realizacji</b> .....	<b>22</b>
<b>10. Zarządzanie</b> .....	<b>31</b>
<b>11. Zgodność Planu Odnowy Miejscowości z dokumentami wyższego rzędu</b> .....	<b>32</b>



## 1. Wstęp

Rozwój i odnowa obszarów wiejskich to jedno z kluczowych wyzwań, jakie stoją przed Polską w okresie integracji z Unią Europejską. Zasadniczym jej celem jest wzmocnienie działań służących zmniejszaniu istniejących dysproporcji i różnic w poziomie rozwoju obszarów wiejskich w stosunku do terenów miejskich. Plan Odnowy Miejscowości jest jednym z najważniejszych elementów odnowy wsi, jej rozwoju oraz poprawy warunków pracy i życia mieszkańców. Sporządzenie i uchwalenie takiego dokumentu stanowi niezbędny warunek przy aplikowaniu o środki finansowe w ramach „Programu Rozwoju Obszarów Wiejskich 2007-2013” działanie „Odnowa i rozwój wsi”, jak przy innych funduszach z UE stanowić będzie wytyczne dla władz Gminy Widuchowa przy opracowaniu kierunków rozwoju miejscowości Widuchowa. Celem działania „Odnowa i rozwój wsi” jest poprawa jakości życia na obszarach wiejskich poprzez zaspokojenie potrzeb społecznych i kulturalnych mieszkańców wsi oraz promowanie obszarów wiejskich. Działanie umożliwi rozwój tożsamości społeczności wiejskiej, zachowanie dziedzictwa kulturowego i specyfiki obszarów wiejskich oraz wpłynie na wzrost ich atrakcyjności turystycznej i inwestycyjnej.

W ramach działania pomocą finansową zostaną objęte projekty dotyczące:

1. budowy, przebudowy, remontu lub wyposażenia obiektów:
  - a) pełniących funkcje publiczne, społeczno-kulturalne, rekreacyjne i sportowe,
  - b) służących promocji obszarów wiejskich, w tym propagowaniu i zachowaniu dziedzictwa historycznego, tradycji, sztuki oraz kultury,
2. kształtowania obszaru przestrzeni publicznej;
3. budowy remontu lub przebudowy infrastruktury związanej z rozwojem funkcji turystycznych, sportowych lub społeczno-kulturalnych;
4. zakupu obiektów charakterystycznych dla tradycji budownictwa w danym regionie, w tym budynków będących zabytkami, z przeznaczeniem na cele publiczne;
5. odnawiania, eksponowania lub konserwacji lokalnych pomników historycznych, budynków będących zabytkami lub miejsc pamięci;
6. kultywowania tradycji społeczności lokalnej oraz tradycyjnych zawodów.

Obszarem realizacji Planu Odnowy Miejscowości Widuchowa jest obszar tej miejscowości.

Niniejsze opracowanie zawiera charakterystykę miejscowości, inwentaryzację zasobów służącą ujęciu stanu rzeczywistego, analizę SWOT, czyli mocne i słabe strony miejscowości, planowane kierunki rozwoju, przedsięwzięcia wraz z szacunkowym kosztorysem i harmonogramem działań.



Plan Odnowy Miejscowości to dokument, który określa strategię działań w sferze społeczno-gospodarczej na lata 2010-2017. Podstawą opracowania planu jest Plan Rozwoju Lokalnego Gminy Widuchowa na lata 2007 – 2015 i Strategia Rozwoju Gminy Widuchowa na lata 2007 -2015.

Niniejszy plan jest planem otwartym stwarzającym możliwość aktualizacji w zależności od potrzeb społecznych i uwarunkowań finansowych. Oznacza to, że mogą być dopisywane nowe zadania, a także to, że może zmienić się kolejność ich realizacji w zależności od uruchomienia i dostępu do funduszy UE. Uwarunkowania Planu Odnowy Miejscowości polegają na tym, że ma on zdecentralizowany, lokalny charakter, obejmuje ograniczony teren jednej miejscowości i przygotowywany jest (przy udziale przedstawicieli gminy) z inicjatywy i przez mieszkańców miejscowości.

Specyfika planu polega na tym, że jest on ukierunkowany na zagadnienia cywilizacyjno-kulturowe, koncentruje się na prostych, lokalnych przedsięwzięciach, które prowadzić mają do poprawy standardu i jakości życia mieszkańców. Ma mniej pro-gospodarczy, a bardziej pro-społeczny i pro-kulturowy charakter. I dzięki temu może stanowić doskonale uzupełnienie strategii rozwoju całej gminy, która zazwyczaj koncentruje się na zagadnieniach infrastrukturalnych i gospodarczych.

Celem planu jest podtrzymanie lub odtworzenie atrakcyjności wsi jako miejsca zamieszkania i zaplanowanie oraz przeprowadzenie tego w sposób dostępny, oczekiwany i popierany oraz wykonalny dla lokalnej społeczności. Jest to szczególnie ważne w dzisiejszej sytuacji, gdy miasta oferują konkurencyjną alternatywę zamieszkania, a rolnictwo traci swą atrakcyjność jako źródło utrzymania, co prowadzi m.in. do migracji młodych ludzi, szczególnie tych lepiej wykształconych ze wsi do miasta.

Idea odnowy wsi wyrasta z przekonania, że odnowiona, doinwestowana i ożywiona kulturowo wieś odzyska swoją atrakcyjność jako miejsce zamieszkania, zapewni swoim mieszkańcom godziwy standard i jakość życia oraz zdoła zatrzymać młodzież na miejscu. Nie jako „mini-miasto”, wysoko zurbanizowana i konkurująca z ośrodkami miejskimi bogactwem oferty, ale właśnie jako „nowa wieś”, nowoczesna, lecz ceniąca i zachowująca swój wiejski charakter i kulturową specyfikę.

Plan Odnowy ma więc charakter „planu małych kroków”, ale w kierunku wielkich celów. Małych kroków, które podejmowane przez mieszkańców przy finansowym i organizacyjnym wsparciu gminy doprowadzić mają do trwałej poprawy miejscowych warunków życia.

Korzyści wynikające z posiadania Planu Odnowy:

1. Plan umożliwi efektywne gospodarowanie zasobami takimi, jak środowisko, ludzie, infrastruktura i środki finansowe.
2. Zapisanie tego procesu w formie dokumentu umożliwi stałą ocenę postępów i korygowanie błędów przez wszystkich członków społeczności lokalnej.
3. Dokument umożliwi zaangażowanie władz lokalnych oraz mieszkańców w planowanie swojej przyszłości. Uwzględnienie różnych opinii, pomysłów i koncepcji często wymaga consensusu.





Osiągnięty na drodze otwartej dyskusji pozwala na wypracowanie strategii, z którą będzie identyfikowała się społeczność lokalna.

4. Tworzenie Planu Odnowy sprzyja realistycznej ocenie mocnych i słabych stron miejscowości a przez to przyjrzenie się możliwościom oraz potencjalnym problemom, które mogą się pojawić w przyszłości. W ten sposób można uniknąć wielu trudności.

Podstawą tworzenia Planu Odnowy jest zdanie sobie sprawy z lokalnych zasobów i potencjałów, zmobilizowanie ich, zainwestowanie w rozwój i stworzenie systemu działań partnerskich tak, aby uzyskać efekt żywiołowego przyrastania inicjatyw i kumulowania się ich skutków. Projekt wprowadzonych do Planu zadań powstał w oparciu o wytyczne środowiska lokalnego i konsultacji społecznych.

## 2. Charakterystyka miejscowości, w której będzie realizowana operacja

### 2.1. Położenie

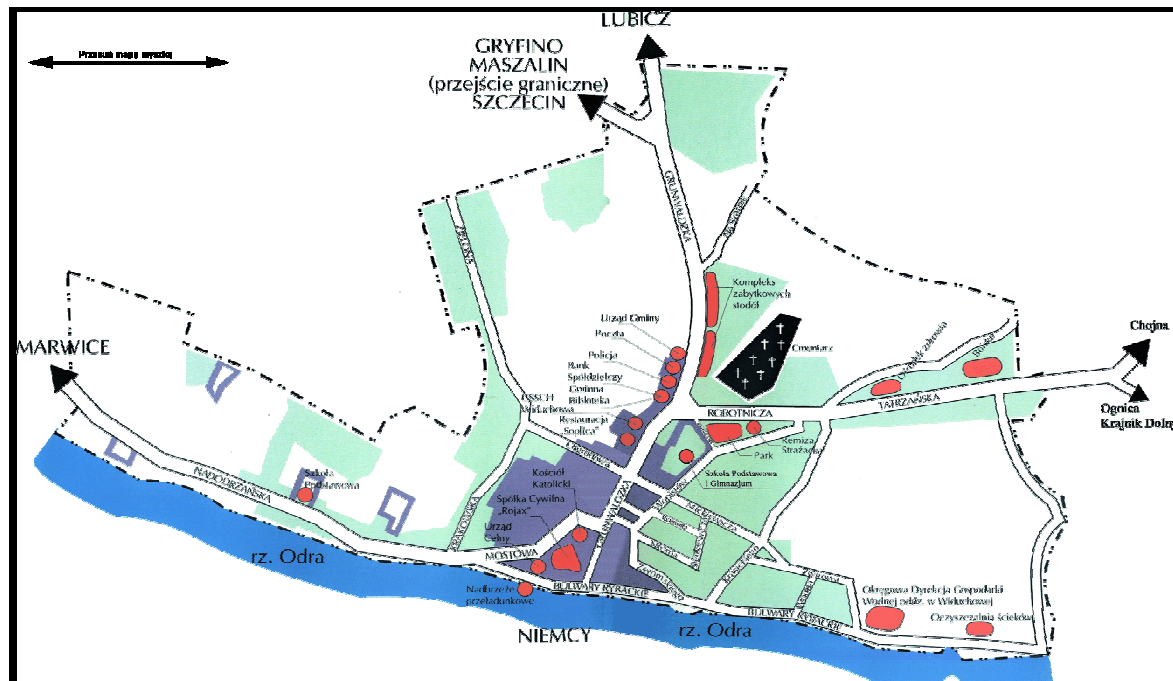
Gmina Widuchowa położona jest w zachodniej części województwa zachodniopomorskiego, w środkowo – zachodniej części powiatu gryfińskiego. Graniczy ona od strony północnej z gminą Gryfino, od strony wschodniej z gminą Banie, od strony południowej z gminą Chojna, natomiast od strony zachodniej przez rzekę Odrę z Republiką Federalną Niemiec. Jest jedną ze 114 gmin województwa. Gmina zajmuje powierzchnię 210 km<sup>2</sup>. W skład gminy wchodzi 14 jednostek osadniczych.

Siedzibą gminy jest miejscowość Widuchowa – (położenie geograficzne N 53°07' E 14°22'), która liczy 1377 mieszkańców. Ogółem liczba mieszkańców zamieszkujących gminę Widuchowa wynosi 5542 (stan na koniec roku 2009). Do najważniejszych szlaków komunikacyjnych przechodzących przez teren gminy należą: droga krajowa nr 31, droga wojewódzka nr 122 oraz zelektryfikowana linia kolei normalnotorowej relacji Kostrzyn – Szczecin. Zgodnie z podziałem Polski na mezoregiony fizycznogeograficzne wg Kondrackiego obszar gminy leży w zasięgu prowincji Niż Środkoeuropejski i podprowincji Północno – Bałtyckie. Teren gminy leży w granicach makroregionu Północno – Bałtyckie oraz makroregionu Pojezierze Zachodniopomorskie. W skład pierwszego makroregionu wchodzi część mezoregionu Doliny Dolnej Odry oraz niewielki skrawek Równiny Wełtyńskiej, natomiast w skład drugiego makroregionu wchodzi północno – zachodnia część Pojezierza Myśliborskiego.

**Widuchowa** – największa miejscowość w Gminie Widuchowa, położona przy drodze krajowej nr 31 relacji Gryfino – Chojna.



Widuchowa znajduje się w odległości 18 km od Gryfina (stolica powiatu), 45 km od Szczecina (stolica województwa), 42 km do Pyrzyc, 189 km do Koszalina, 95 km do Gorzowa Wielkopolskiego, 228 km od Poznania, 544 km od Warszawy. Współrzędne geograficzne miejscowości Widuchowa wg GPS wynoszą 53.12762°N, 14.38982°E



## 2.2. Historia i teraźniejszość

**Widuchowa** - to jeden z najstarszych słowiańskich grodów nadodrzańskich. Dokument wystawiony 8 czerwca 1159 r. przez pierwszego Biskupa Pomorskiego Adalberta podaje iż w XII w. biegł przez Widuchowę szlak handlowy. W XIII wieku Widuchowa posiadała własny targ, była typowym ośrodkiem rolniczym należącym do prywatnego właściciela. W wyniku utarczek między Piastami a Brandenburczykami, w 1278 r. Brandenburczycy przyłączyli Ziemię Widuchowska do swych terenów. Widuchowa wróciła do księstwa Szczecińskiego dopiero w 1302 r., a 17 kwietnia 1347 r. z rąk księcia Barnima III otrzymała prawa miejskie. Wraz z przywilejami miasto otrzymało herb ( kolorowy rysunek - trzy wieże na wspólnym postumencie o kształcie mostu, pod mostem płynący po wodzie łabędź ) i pieczęć miejską. W XV wieku na ziemiach Pomorza Zachodniego nastąpił zastój w handlu, rzemiośle i rolnictwie. Początek XVII w. to okres osłabienia władzy państwowej na Pomorzu Zachodnim. Od 1648 r. Widuchowa była pod panowaniem Szwedów. Na mocy traktatu z 1679 r. część Księstwa Szczecińskiego położonego na prawym brzegu Odry, a wraz z nią Widuchowa przeszła we władanie Brandenburczyków. Widuchowa była ważnym punktem etapowym w handlu zbożem. Zboże dowożono tu z Ziemi Pyrzyckiej, by następnie transportować je rzeką Odłą do Szczecina. Do dziś zachowały się liczne stodoły, w których wówczas magazynowano zboże. Wpłynęło to pozytywnie na rozwój rzemiosła.



Po 1718 r. powstało w Widuchowej sześć zakładów przędzalniczych. W 1872 r. wybudowano w mieście cukrownię a rok później linię kolejową łączącą Szczecin z Kostrzynem. Mimo licznych pożarów ogarniających miasto oraz czterokrotnie wybuchającej epidemii cholery właśnie na XVIII i XIX w. przypada poważny rozwój miasta. Podczas działań wojennych w 1945 r. miasto zostało zburzone w 80%. Od tego czasu Widuchowa przestała odgrywać rolę miasta. (Ale nigdy nie odebrano jej formalnie praw miejskich)

Obiekty wpisane do rejestru zabytków w miejscowości Widuchowa:

obiekt	nr rejestru	data wpisania do rejestru	nr decyzji
magazyn, ul. Grunwaldzka 29	93	2002-03-13	DZ-4200/65/O/2000/2002
willa, ul. Grunwaldzka 4	1072	1987-03-25	Kl.III.5340/10/87
poczta, ul. Grunwaldzka 9	1245	1993-11-30	PSOZ/Sz- n/III/5340/214/93
budynek mieszkalny, ul. Grunwaldzka 25	1348	1997-08-21	DZ-4200/22/O/97
budynek mieszkalny, ul. Grunwaldzka 23	1347	1997-08-21	DZ-4200/21/O/97
kościół NSPJ	150	1956-08-01	Kl.V.-0/150/56
willa, ul. Grunwaldzka 8	286	2006-11-23	DZ-4200/37/O/2006
budynek mieszkalny, ul. Grunwaldzka 27	1349	1997-08-21	DZ-4200/23/O/97
teren Starego Miasta	289	1956-02-27	Kl.V.-0/60/56

*źródło: Rejestr Zabytków Województwa Zachodniopomorskiego*

**Ważnymi obiektami i instytucjami istniejącymi dziś na terenie miejscowości Widuchowa są:**

- a) Kościół parafialny pw. Najświętszego Serca Pana Jezusa
- b) Plac zabaw
- c) Przystanek autobusowy
- d) Urząd Gminy
- e) Posterunek Policji
- f) Zespół Szkół w Widuchowej
- g) OSP Widuchowa
- h) Urząd Pocztowy
- i) Gminna Biblioteka Publiczna w Widuchowej
- j) Stacja Paliw
- k) Przedszkole Gminne
- l) Przychodnia lekarska



Zestawienie wartości kulturowych miejscowości Widuchowa prezentuje poniższa tabela:

obiekt	miejscowość Widuchowa
kościół	Tak
kaplica	Nie
pałac, dwór, ew. ruiny	Tak
zabudowa przemysłowa	Tak
zabudowa komunalna	Tak
zabudowa gospodarcza	Tak
Parki	Tak
pomniki przyrody	Nie
cmentarz	Tak
stanowiska archeologiczne	Tak
Mury	Tak
obiekty wpisane lub planowane do wpisu do rejestru zabytków	Tak

*źródło: opracowanie własne*

### 2.3. Określenie przestrzennej struktury miejscowości

#### a) Dominanta przestrzenna

Dominantą przestrzenną miejscowości jest wzniesiony w XIII wieku nad brzegiem Odry kościół, jest budowlą salową, założoną na planie prostokąta, bez chóru, z wieżą zachodnią tej samej szerokości co nawa. Ściany wzniesione są z dokładnie obrobionych kwadr granitowych ułożonych w regularne warstwy. Wszystkie elewacje posiadają ukośnie profilowany cokół na wysokości trzeciej kwadry, przechodzący na ościeża portali oraz profilowany gzyms. Od strony północnej dobudowano zakrytą sklepioną połową sklepienia kolebkowego i krytą dachem pulpitymym. Kościół posiada strop drewniany



i kryty jest blaszanym dachem dwuspadowym. Ciekawie prezentuje się szczyt wschodni zdobiony blendą w formie krzyża, pod którego ramionami znajdują się dwie blendy ostrołukowe. Nieco niżej znajduje się zamurowane duże okno w formie ostrołukowej. Ościeża jak i ściana w bezpośrednim jego sąsiedztwie, noszą ślady licznych przemurowań. Ze względu na obecny jeszcze miejscami tynk, nie sposób dziś do końca

ustalić pierwotną kompozycję ściany szczytowej. Sam szczyt zwieńczony jest symetrycznie rozmieszczonymi pinaklami. W ścianach północnej i południowej zachowały się ślady pierwotnych okien, o wąskich ościeżach zamkniętych ostrołukiem. Nie sposób jest jednak ustalić ich liczby i dokładnego rozmieszczenia.



Prawdopodobnie podczas przebudowy przeprowadzonej w XVIII wieku, zostały one zamurowane i zastąpione obecnymi, dużymi, o ościeżach rozglifionych na zewnątrz, zamkniętych łukiem odcinkowym i skośnym parapetem. Być może część z nich osadowiona jest w miejscu wcześniejszych. W ścianie południowej znajdują się dwa ostrołukowe, granitowe, dwukrotnie schodkowane portale. Obecność ukośnie profilowanego cokołu zachodzącego na ich ościeża, świadczy, iż przynajmniej w dolnej partii zachowały swą pierwotną, niezmienną formę. Główny portal znajduje się w zachodniej ścianie wieży. Wykonany jest z ciosów i kłińców granitowych o trzykrotnie schodkowanych ościeżach, zamkniętych ostrołukiem bez zwornika. Masyw wieżowy założony na planie prostokąta zachował się tylko do wysokości murów nawy. W górnej swej partii przechodzi w kwadratową, szachulcową wieżę, zwieńczoną latarnią z barokowym hełmem. Plac kościelny, na którym znajdował się cmentarz, otoczony jest kamienno-ceglanym murem z bramkami. W skład wyposażenia wchodzi ołtarz ambonowy z 1725 roku, ławki i empora chórowa z XIX wieku, dzwony z 1787 i 1703 roku (znajdują się na przykościelnej dzwonnicy), misa chrzcielna z pierwszej połowy XIX wieku, krucyfiks i obraz olejny (opłakiwanie Chrystusa) z XIX wieku.

#### **a) Otwarte przestrzenie wspólne**

Na terenie miejscowości Widuchowa nie istnieje rynek czy deptak. Jednak za przestrzeń wspólną może lokalnie uchodzić wnętrze owalnicy w centrum miejscowości przy której znajduje się OSP oraz Zespół Szkół w Widuchowej, plac zabaw oraz park. Jednak twierdzenie, iż owalnica jest najważniejszą przestrzenią wspólną było by uproszczeniem. Miejscowość Widuchowa jest zdecydowanie bardziej skomplikowanym organizmem. Za przestrzeń wspólną należy także uznać teren przy ulicy mostowej w okolicy zabytkowego, średniowiecznego kościoła pw. Najświętszego Serca Pana Jezusa, teren cmentarza, boisko. Ważnym lecz zaniedbanym terenem stanowiącym przestrzeń wspólną jest teren przyodrze wraz z ulicą Bulwary Rybackie. Na wysokim brzegu Odry znajdują się ruiny zamku, które mogą docelowo stanowić dużą atrakcję turystyczną oraz przestrzeń wspólną dla mieszkańców miejscowości i gminy.

#### **b) Elementy charakterystyczne dla danej miejscowości.**

- Kościół filialny pw. Wniebowzięcia NMP

Kościół parafialny pw. Najświętszego Serca Pana Jezusa został wzniesiony w XIII wieku nad brzegiem Odry, na planie prostokąta, jako budowla salowa, bez chóru z wieżą zachodnią tej samej szerokości, co nawa. Ściany wzniesione są z dokładnie obrobionych kwadr granitowych ułożonych w regularne warstwy. Wszystkie elewacje posiadają ukośnie profilowany cokół na wysokości trzeciej kwadry, przechodzący na ościeża portali oraz profilowany gzyms. Od strony północnej dobudowano zakrytą sklepioną połową sklepienia kolebkowego i krytą dachem pulpitowym. Kościół posiada strop drewniany i kryty jest blaszanym dachem dwuspadowym.



Ciekawie prezentuje się szczyt wschodni zdobiony blendą w formie krzyża, pod którego ramionami znajdują się dwie blendy ostrołukowe. Nieco niżej znajduje się zamurowane duże okno w formie ostrołukowej. Ościeża jak i ściana w bezpośrednim jego sąsiedztwie, noszą ślady licznych przemurowań.

Ze względu na obecny jeszcze miejscami tynk, nie sposób do końca ustalić pierwotną kompozycję ściany szczytowej. Sam szczyt zwieńczony jest symetrycznie rozmieszczonymi pinaklami. W ścianach północnej i południowej zachowały się ślady pierwotnych okien o wąskich ościeżach zamkniętych ostrołukiem. Trudno jednak ustalić ich liczby i dokładnego rozmieszczenia. Prawdopodobnie podczas przebudowy przeprowadzanej w XVIII w., zostały one zamurowane i zastąpione obecnymi, dużymi, o ościeżach rozglifionych na zewnątrz, zamkniętych łukiem odcinkowym i skośnie parapetem. Być może część z nich usadowiona jest w miejscu wcześniejszych. W ścianie południowej natomiast znajdują się dwa ostrołukowe granitowe, dwukrotnie schodkowane portale. Obecność ukośnie profilowanego cokołu zachodzącego na ich ościeża świadczy, iż przynajmniej w dolnej partii zachowały swą pierwotną, niezmienną formę. Główny portal znajduje się w zachodniej ścianie wieży. Wykonany jest z ciosów i kłińców granitowych o trzykrotnie schodkowanych ościeżach, zamkniętych ostrołukiem bez zwornika. Masyw wieżowy założony na planie prostokąta zachował się tylko do wysokości murów nawy. W górnej swej partii przechodzi w kwadratową, szachulcową wieżę, zwieńczoną latarnią z barokowym hełmem. Plac kościelny, na którym znajdował się cmentarz, otoczony jest kamienno-ceglanym murem z bramkami. We wnętrzu kościoła na szczególną uwagę zasługuje: ołtarz ambonowy z 1725 r., ławki i empora chórowa z XIX w., dzwony z 1703 i 1787 r. - na przykościelnej dzwonnicy, misa chrzcielna z pierwszej połowy XIX wieku, krucyfiks i obraz olejny (opłakiwanie Chrystusa) z XIX wieku.

- Pozostałości po oryginalnej zabudowie ryglowej

Reliktem zabudowy XVIII i XIX wiekowej jest zespół pięciu dwukondygnacyjnych kamieniczek szachulcowych (nr 23, 25, 27, 35 i budynku posadowionego po wschodniej stronie kamieniczki nr 23). W trzech środkowych kamieniczkach uczytelniony jest szkielet konstrukcyjny (wypełnienia z cegły ceramicznej, farchy otynkowane i bielone); dwie skrajne są otynkowane. Obiekty te mają powiększone wtórnie otwory okienne i stolarkę o XIX-wiecznej metryce. Kompozycja elewacji frontowych (w trzech środkowych obiektach 6-osiowa, w zachodnim 7-osiowa, we wschodnim 3-osiowa) zachodnia. Porównanie panoramy Widuchowej z 1744r. z w/w budynkami skłania do stwierdzenia o ich tożsamości chronologicznej; jedynym odstępstwem - w zakresie konstrukcyjnym - jest brak zastrzałów przynaroznych (rozmieszczonych dwupoziomowo) w budynkach przy ul. Grunwaldzkiej.



- Budynek Urzędu Gminy

Budynek Urzędu Gminy - ul. Grunwaldzka nr 8 - to murowana willa o przysadzistej bryle (dach wysoki, naczółkowy, pokryty ceramiczną dachówką). W ścianach szczytowych fragmenty wykonane w technice szachulcowej, potraktowanej jako element dekoracyjny.

W budynku tym zwraca uwagę stolarka okienna - ozdobnie rozmieszczone szczebliny w oknach werandy i delikatny detal architektoniczny. Obiekt wzniesiony został przypuszczalnie w latach 10-tych XX w. i już w okresie międzywojennym pełnił funkcję siedziby miejscowych władz samorządowych.

- Byłe suszarnie tytoniu

Zespół zlokalizowany na trójkątnym obszarze zawartym pomiędzy ul. Grunwaldzką, Barnima III i cmentarzem. W przeważającej części są to obiekty jednoklepkowe, o symetrycznym rozplanowaniu formalnym i funkcjonalnym. Część z nich jest dwukondygnacyjna, (co wynikało z pierwotnej ich funkcji - suszarni tytoniu). Są to obiekty zbudowane w technice mieszanej (pierwsza kondygnacja murowana z cegły ceramicznej, druga w technice szachulcowej - jak np. w stodole usytuowanej pomiędzy skrajnymi wschodnimi obiektami ciągów stodół), są wreszcie całkowicie murowane z cegły ceramicznej (np. trzy stodoły zachodnie w ciągu obiektów przy ul. Grunwaldzkiej). Znaczną rolę w zróznicowaniu chronologicznym - najstarszy datować należy na pierwszą połowę XIX w., a najmłodsze murowane na początku XX w. W większości stodół zwracają uwagę otwory wentylacyjne (w formie drzwiczek lub zadeskowanych pól międzyryglowych), umieszczone w obrębie ścian drugiej kondygnacji lub ściankach kolankowych.

### 3. Inwentaryzacja zasobów służących odnowie miejscowości

#### 3.1. Inwentaryzacja zasobów społecznych

##### 3.1.1. Ludność

Widuchowa to największa miejscowość położona w Gminie Widuchowa, przez którą przebiega droga krajowa nr 31 Gryfino – Chojna.

Na podstawie danych pochodzących z ewidencji ludności Urzędu Gminy Widuchowa, w 2010 roku miejscowa populacja liczy 1374 osoby, natomiast wg stanu na dzień 31.12.2009r. miejscowość zamieszkiwało 1362 mieszkańców.

Tabela przedstawia zmiany demograficzne w miejscowości Widuchowa w ciągu ostatnich 5 lat.

lata	2005	2006	2007	2008	2009	2010
liczba ludności	1364	1361	1350	1354	1362	1374

*źródło danych: dane z Urzędu Gminy Widuchowa*



Spółeczność ta charakteryzuje się wysokim zróżnicowaniem wiekowym. Także struktura zawodowa nie jest jednorodna. Dominującym trendem w sferze zatrudnienia jest porzucanie przez osoby młode pracy na roli na rzecz innych form zatrudnienia, które uzyskują w okolicznych zakładach pracy oraz prywatnych firmach, ze szczególnym uwzględnieniem miasta Gryfino i Szczecin.

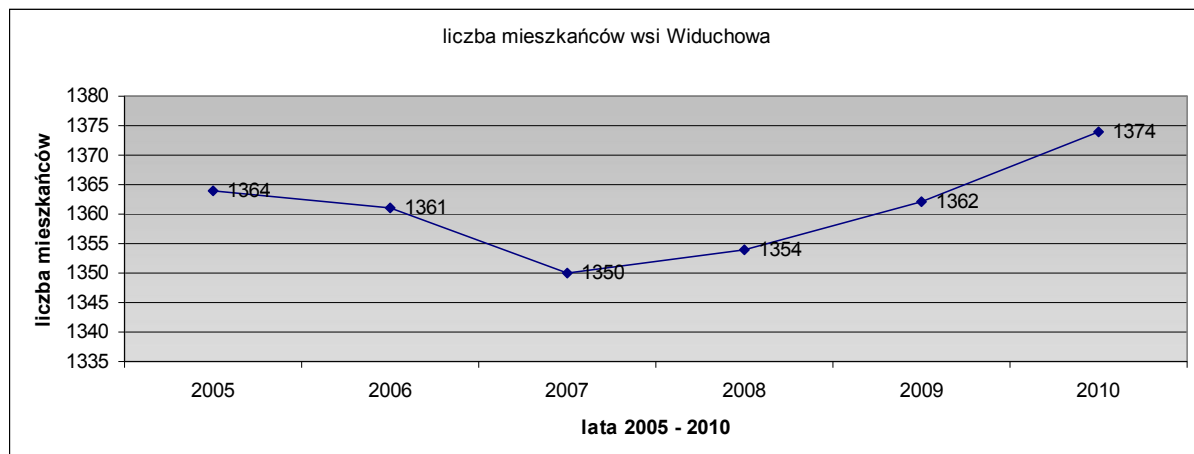
Nie bez znaczenia również w tej kwestii jest masowa emigracja za pracą za granicę, czemu również sprzyja bliskość granicy z Niemcami.

Ważnym źródłem zarobkowania jest także praca w administracji (gminnej oraz podległej) renty, zasiłki dla bezrobotnych, zasiłki pomocy społecznej. Dane liczbowe wskazują wzrost ludności wsi w latach minionych.

Należy dodać, że umownie po 1989 roku demografia jest zawsze obciążona ryzykiem popełnienia relatywnie dużego błędu. Przyczyną jest zaniedbywanie obowiązku meldunkowego wynikającego z „Ustawy o ewidencji ludności i dowodach osobistych”.

W przypadku miejscowości zmiany nierejestrowane mają prawdopodobnie charakter czasowy, nierzutujący na obraz demografii trwałej.

Tabela przedstawia wzrost ludności miejscowości Widuchowa w latach 2005 – 2010.



*źródło danych: dane z Urzędu Gminy Widuchowa*

Dodatkowo założyć należy nierejestrowane migracje młodzieży do większych ośrodków, spowodowane edukacją oraz poszukiwaniem szans na rozwój zawodowy. W przeciwieństwie do migracji zarobkowej pojedynczych członków rodzin, która ma charakter z reguły czasowy, migracje młodzieży zwykle mają charakter ostateczny.

Głównym źródłem utrzymania mieszkańców Widuchowa jest praca w sferze produkcyjno – usługowej, emerytury, renty, zasiłki dla bezrobotnych, zasiłki pomocy społecznej. Rolnictwo ze względu na niewielki obszar dominujących gospodarstw rolnych nie może być traktowane jako najbardziej efektywne źródło zarobkowania.





**Na terenie Gminy Widuchowa wskaźnik bezrobocia kształtuje się na poziomie 11,7 % i jest o 1,1 % wyższy niż średnia w Powiecie Gryfińskim.**

Zestawienie osób bezrobotnych na tle Powiatu Gryfińskiego. Stan na miesiąc grudzień 2010r.:

bezrobotni wg gmin					
Miasto / Gmina	Ogółem		zamieszkali na wsi		wskaźnik bezrobocia
	Razem	Kobiety	razem	kobiety	
G Banie	491	262	491	262	11,8%
G Stare Czarnowo	193	112	193	112	7,6%
<b>G Widuchowa</b>	<b>421</b>	<b>232</b>	<b>421</b>	<b>232</b>	<b>11,7%</b>
MG Cedynia	406	196	261	131	14,4%
MG Chojna	1247	654	734	384	13,5%
MG Gryfino	1640	865	653	381	7,7%
MG Mieszkowice	543	282	293	160	11,5%
MG Moryń	383	193	278	147	13,2%
MG Trzcińsko Zdrój	481	242	286	160	13,8%
Powiat Gryfiński	5805	3038	3610	1969	10,6%

*źródło: dane z Wojewódzkiego Urzędu Pracy w Szczecinie*

### 3.1.2 Szkolnictwo

Ustawa o systemie oświaty nałożyła na gminy obowiązek prowadzenia przedszkoli, klas zerowych oraz szkół podstawowych i gimnazjum. Obowiązek ten gmina realizuje jako zadanie własne o charakterze obligatoryjnym wynikającym z ustawy o samorządzie gminnym. Na terenie Gminy Widuchowa położone są 3 placówki oświatowe: 1 przedszkole (Widuchowa), 1 szkoła podstawowa (Krzywin) oraz Zespół Szkół w Widuchowej przy ul. Barnima III/1, w którym mieści się Szkoła Podstawowa i Gimnazjum Publiczne. W chwili obecnej ok. 170 dzieci w wieku szkolnym uczęszcza do Szkoły Podstawowej w Krzywiniu, zaś do Zespołu Szkół uczęszcza ponad 506. Większość uczniów ze szkół podstawowych i Zespołu Szkół jest dowożona autobusem do szkół. Przy SP Krzywin prowadzony jest oddział przedszkolny dla dzieci w wieku 5-6 letnich.

### 3.1.3 Obsługa ludności

Widuchowa jest miejscowością sołecką o najlepiej rozwiniętej obsłudze mieszkańców na terenie całej Gminy. Miejscowość jest siedzibą władz Gminy Widuchowa. Urząd Wójta Gminy sprawuje obecnie Pan Michał Lidwin. Na jej terenie znajduje się Urząd Gminy, obraduje także Rada Gminy Widuchowa. Dodatkowo na terenie wsi lokalizuje się posterunek policji. Ważnym jest także, że na terenie Widuchowej znajduje się Zespół Szkół, Przedszkole Gminne, apteka oraz przychodnia lekarska będąca



oddziałem Niepublicznego Zakładu Opieki Zdrowotnej Przychodni Rodzinnej w Mieszkowicach. Chcąc skorzystać ze specjalistycznej opieki medycznej mieszkańcy muszą dojeżdżać do Gryfina lub Szczecina.

Do dyspozycji mieszkańców pozostają także punkty handlowe w tym stacja paliw „Bliska”.

W ramach codziennej działalności prowadzonej przez gminę znajdują się następujące imprezy o charakterze stałym: Jarmark Widuchowski, Święto Kapusty, Dożynki Gminne, Dni Integracji Osób Niepełnosprawnych, Ekojarmark, Festiwal Zuzia i Piosenki Angielskiej, uroczyste spotkanie Emerytów, Rencistów i Inwalidów w Widuchowej, Dzień Babci i Dziadka, Ferie z piosenką, kilka imprez lokalnych; np. spotkania wigilijne, Dzień Matki, wyjazdy autokarowe, rowerowe, zajęcia w okresie wakacyjnym, Dzień Niepodległości, Krzywińska Liga Biegów Przelajowych.

Gminna Biblioteka Publiczna w Widuchowej od września 2000 roku działa w Zespole Szkół w Widuchowej i jest placówką skomputeryzowaną. Biblioteka nie jest jednak powiązana ze szkołą posiada odrębny budżet. Od 01 stycznia 2006r. biblioteka jest Instytucją Kultury.

### 3.2 Inwentaryzacja zasobów technicznych

W skład infrastruktury technicznej gminy wchodzi wszelkiego rodzaju sieci, uzbrojenia terenu tworzące funkcjonalną, spójną całość. Istotnym czynnikiem jest również stan układu komunikacyjnego w układzie urbanistycznym. Widuchowa nie jest miejscowością o przeważającej funkcji rolniczej. Rolnictwo nie jest zasadniczym źródłem zarobkowania. Wiele osób posiada zatrudnienie poza miejscem zamieszkania (głównie w Gryfinie i w Szczecinie). Dominują zamiejscowe etaty w sektorze produkcyjnym i usługowym. Struktura gospodarstw rolnych w miejscowości Widuchowa, stan na 2010 rok:

Powierzchnia	liczba gospodarstw rolnych
od 1 do 2 ha	30
2 – 5 ha	8
5 – 7 ha	3
7 – 10 ha	2
10 – 15 ha	2
powyżej 15	7
<b>Razem</b>	<b>52</b>

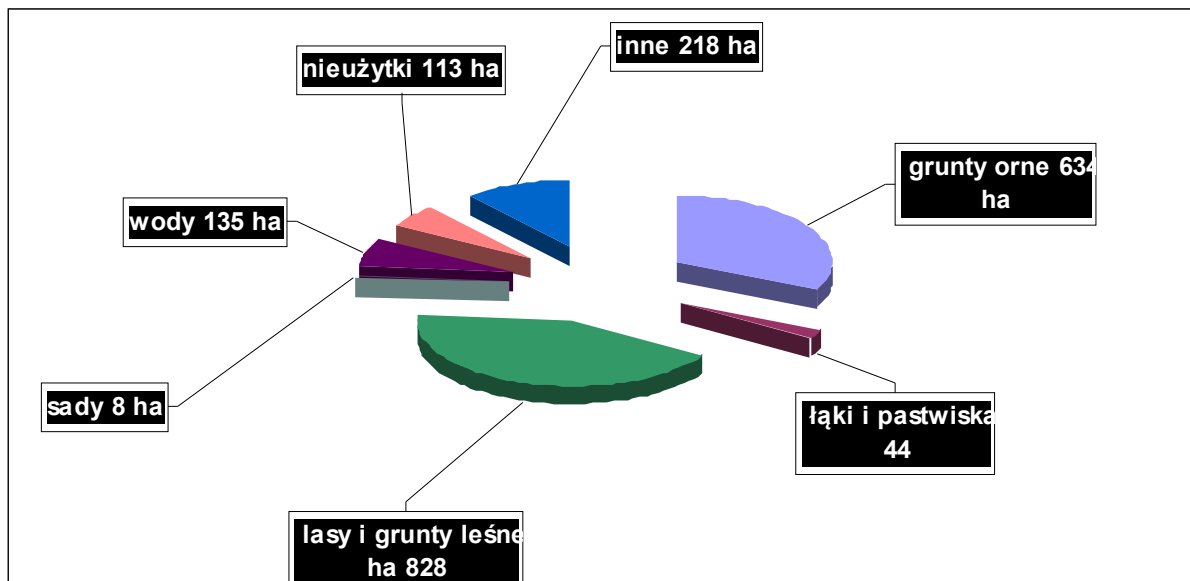
Źródło: Urząd Gminy Widuchowa

W miejscowości Widuchowa dominują bardzo drobne gospodarstwa rolne o powierzchni od 1 do 5 ha. We wsi dominują gleby klas bonitacyjnych IV- V. Gospodarstwa rolne nie specjalizują się w hodowli trzody chlewnej i bydła. W zakresie rolnictwa przeważa produkcja rolna na użytek własnych gospodarstw domowych.



Miejscowość zajmuje obszar około 1980 ha, w tym

- grunty orne ok. 634 ha,
- sady ok. 8 ha
- łąki ok. 44 ha
- lasy i grunty leśne ok. 828 ha
- wody ok. 135 ha
- grunty pod zabudowaniami ok. 81 ha
- nieużytki ok. 113 ha
- i inne ok. 137 ha.



Źródło: Urząd Gminy Widuchowa

### 3.2.1. Drogi

Gmina Widuchowa położona jest w środkowozachodniej części województwa, w bliskiej odległości od granicy państwowej z Niemcami. Powiązania z terenami województwa i kraju zapewniają drogi krajowe, wojewódzkie i powiatowe stanowiące szkielet układu drogowego, w tym: drogi krajowe- 18,58 km, drogi wojewódzkie – 19,76 km, drogi powiatowe – 40,06 km. Szkielet układu drogowego stanowią również drogi gminne o długości 32,469 km. Stan dróg powiatowych i gminnych jest niezadowolający – zniszczona nawierzchnia tych dróg, brak utwardzenia i źle utrzymane pobocza powodują ich okresową nieprzejezdną. Miejscowość Widuchowa znajduje się przy drodze krajowej relacji Chojna – Gryfino.

### 3.2.2 Gazyfikacja

Miejscowość Widuchowa korzysta wyłącznie z gazu płynnego w butlach – propan – butan. Zaopatrzenie miejscowości gminy w gaz z sieci uwarunkowane jest realizacją wojewódzkiego programu gazyfikacji.



### 3.2.3 Wodociągi i kanalizacja

Blisko 100% obszaru gminy jest zwodociągowane. Brak natomiast dostatecznej infrastruktury służącej odprowadzaniu zanieczyszczeń komunalnych. Na terenie gminy znajduje się 7 stacji uzdatniania wody w miejscowościach Widuchowa, Krzywin, Ognica, Czarnówko, Żelechowo, Bolkowice, Rynica.

Łączna długość sieci wodociągowej wynosi 57,1 km. Administratorem wodociągów jest Zakład Gospodarki Komunalnej w Widuchowej. Wodociągu zbiorowego nie posiadają wsie Kielbice i Wilcze.

Mieszkańcy tych wsi czerpią wodę ze studni przyzagrodowych. Obecnie gmina realizuje dwie inwestycje wodociągowe dotyczące właśnie wsi Kielbice i Wilcze o łącznej wartości przekraczającej 3 mln zł.

Zasięg obsługi gminy siecią kanalizacyjną jest znacznie niższy od obsługi siecią wodociągową i wynosi zaledwie około 20 % w stosunku do potrzeb (około 11 km na terenie całej gminy). Na terenie miejscowości Widuchowa znajduje się sieć kanalizacji sanitarnej oraz oczyszczalnia ścieków wymagająca remontu i przebudowy.

### 3.2.4 Gospodarka odpadami

System gospodarki odpadami komunalnymi ograniczony jest do zbierania odpadów komunalnych gromadzonych selektywnie i nieselektywnie. Odpady zbierane nieselektywnie kierowane są do unieszkodliwienia na składowiskach odpadów, zaś odpady zbierane selektywnie przekazywane do odzysku i recyklingu poza teren gminy. Zadania z zakresu zbierania odpadów komunalnych realizowane są przez Zakład Gospodarki Komunalnej w Widuchowej posiadający stosowne zezwolenie. Zbieranie odpadów komunalnych gromadzonych nieselektywnie prowadzone jest metodą „odbioru bezpośredniego” oraz metodą „donoszenia”. Firma „JUMAR” i Zakład Gospodarki Komunalnej obsługują łącznie ok. 95% mieszkańców gminy.

Po zamknięciu wysypiska w Dębogórze śmieci (także z Widuchowej) wywożone są na składowisko odpadów w miejscowości Gryfino Wschód gdzie są unieszkodliwiane. Odpady komunalne zbiera również przedsiębiorstwo JUMAR, który zabiera odpady selektywne (szkło i PET).

### 3.2.5 Telefonizacja i Internet

Gmina obsługiwana jest przez 3 centrale telefoniczne, zlokalizowane w Widuchowej, Krzywiniu i Żelechowie. W ostatnich latach położono linie światłowodową od Gryfina do Nawodnej. Jej trasa przebiega południkowo przez teren gminy Widuchowa i obejmuje Dębogórę, Widuchową, Krzywin, Rynicę i Lubicz. Inwestycja ta umożliwi swobodny dostęp do Internetu. Na terenie gminy znajduje się również 7 stacji telefonii komórkowej GSM: Plus, Era oraz Orange.

### 3.2.6 Ciepłownictwo i energetyka

Na obszarze gminy nie funkcjonuje sieć ciepłownicza, dominuje system lokalnych źródeł ciepła ogrzewających obiekty, w które są wbudowane lub ogrzewające obiekty sąsiadujące. Do ogrzewania



stosuje się zarówno paliwa stałe, jak i płynne. Nie przewiduje się realizacji systemów ciepłowniczych zdalacyjnych, obejmujących całość lub część miejscowości. Przyjmuje się ogrzewanie urządzeniami lokalnymi wbudowanymi; zasilającymi w zasadzie obiekty leżące na jednej posesji. Ewentualne wspólne źródła ciepła mogą obejmować kilka posesji sąsiadujących. Rodzaj ogrzewania zależy od relacji kosztów pomiędzy różnymi nośnikami energii. Należy zapewnić przestrzenne możliwości korzystania z każdego rodzaju paliwa [paliwa stałe, oleje opałowe, gaz ziemny, gaz płynny, energia elektryczna, biogaz], według decyzji odbiorców opartych o własne kalkulacje ekonomiczne. Należy preferować stosowanie paliw niskozasiarczonych, korzystanie ze źródeł niekonwencjonalnych, ekologicznych oraz odchodzenie od stosowania paliw stałych. W gminie Widuchowa zapotrzebowanie na energię ciepłą w około 80% pokrywane jest z palenisk indywidualnych i w około 20% z kotłowni lokalnych. Funkcjonujące kotłownie są w głównej mierze opalane węglem, koksem i miałem węglowym. Na terenie gminy znajduje się 11 lokalnych ciepłowni dostarczających energię do indywidualnych odbiorców, głównie na terenie miejscowości Widuchowa. Jak dotąd w strukturze użytkowania paliw energetycznych na terenie gminy, gaz ziemny pełni rolę pomniejszą, jednak jego wykorzystanie wydaje się być przyszłościowe i powinno być promowane jako przyjazne środowisku. Jednym z czynników warunkujących mały udział gazu, jest jego mała dostępność, spowodowana brakiem sieci gazowniczej na terenie gminy i konieczność korzystania z uciążliwych butli gazowych. Obecnie 1376 gospodarstw domowych korzysta z takiego rozwiązania, co stanowi 80% ogółu gospodarstw domowych w gminie. Do gospodarstw tych należą również mieszkańcy Widuchowej.

Gmina Widuchowa zasilana jest z wojewódzkiego systemu sieci 110 kV, poprzez stacje rozrządową 110/15 kV o mocy 2x16 MVA w Lubiczynie. Linia przebiega przez środek gminy w kierunku północ – południe. Energia dostarczana jest do odbiorców lokalnych napowietrzna linia o mocy 15 kV. Ma ona układ promienisty z początkiem w Lubiczynie. Układ sieci przedstawia się następująco:

- Lubiczyn – Widuchowa – Marwice – Dębogóra;
- Lubiczyn – Krzywin – Rynica – Ognica;
- Lubiczyn – Krzywin – Kłodowo – Żarczyn – Kielbice – Żelechowo;
- Lubiczyn – Lubicz – Czarnówko – Pacholęta.

Na terenie gminy funkcjonują ponadto 62 stacje transformatorowe. Z szacunków wynika, że istniejąca sieć energetyczna w pełni pokrywa zapotrzebowanie na energię ze strony gospodarki komunalnej, zakładów produkcyjnych i gospodarstw indywidualnych. Linie przesyłowe energii elektrycznej stanowią najbardziej widoczny element infrastruktury technicznej na terenie gminy, często w sposób rażąco zaburzają harmonie wiejskiego krajobrazu. Szczególnie widoczne są te linie, które zostały niewłaściwie wkomponowane w lokalne układy, stanowiąc przykład nieprawidłowej polityki planowania przestrzennego. Miejscowość Widuchowa zasilana jest linia energetyczna napowietrzna o mocy 15 kV.



#### 4. Ocena mocnych i słabych stron miejscowości, w której będzie realizowana operacja

SILNE STRONY	BRAKI, PROBLEMY
istnienie świetlicy OSP i placu zabaw	bezrobocie
walory krajobrazu przyrodniczego	zły stan dróg wewnętrznych – słaba jakość dróg gminnych
zabudowa zagrodowa i jednorodzinna stwarzająca warunki do rozwoju agroturystyki	brak sieci gazowej
rozwinięta sieć wodociągowa	brak aktualnego planu zagospodarowania przestrzennego
dobrze rozwinięta sieć telefoniczna	niski standard życia mieszkańców
brak przemysłu	brak zakładów pracy
występowanie obiektów dziedzictwa kulturowego i zabytków	tradycyjne rolnictwo z rozdrobnionymi gospodarstwami
	niski poziom wykształcenia mieszkańców
	brak perspektyw dla młodzieży

SZANSE	ZAGROŻENIA
możliwość kształcenia się i poszerzania horyzontów myślowych	bieda
dostęp do literatury	duże wydatki na wyjazdy do innych miejscowości w celu korzystania z usług kulturalnych i zdrowotnych
organizacja imprez kulturowych, promocja miejscowości	negatywna ocena miejscowości i zły wygląd
dopłaty bezpośrednie dla rolnictwa	emigracja ludzi młodych
rozrywka dla dzieci, bezpieczne miejsce do zabawy, możliwość wypoczynku, spędzenia wolnego czasu	wzrost zagrożeń patologią społeczną
szybki, wygodny dostęp do informacji, wiedzy, sposób spędzania wolnego czasu	
szkolenia i dostęp do informacji	
możliwość rozwoju w danej dyscyplinie sportowej, zdrowa rywalizacja	
komfort, higiena, lepsze warunki sanitarne	
ożywienie gospodarcze dzięki modernizacji głównych ciągów komunikacyjnych	
poprawa estetyki miejscowości	
korzystanie ze środków unijnych	
warunki do powstawania gospodarstw agroturystycznych	



## 5. Opis i charakterystyka obszarów o szczególnym znaczeniu dla zaspokojenia potrzeb mieszkańców, sprzyjających nawiązywaniu kontaktów społecznych, ze względu na ich położenie oraz cechy funkcjonalno – przestrzenne

W miejscowości Widuchowa można wyróżnić kilka obszarów o szczególnym znaczeniu dla zaspokojenia potrzeb mieszkańców, sprzyjających nawiązywaniu kontaktów społecznych, ze względu na położenie oraz cechy funkcjonalno-przestrzenne.

Należą do nich:

### 1) Szlaki rowerowe i turystyczne

Przez miejscowość Widuchowa przebiegają następujące szlaki rowerowe i turystyczne:

- **Szlak Nadodrzański- "Łabędzi"** (Gryfino) - Marwice - Widuchowa - Ognica - (Krajnik Dolny)  
Kolor szlaku: zielony, długość trasy: 11,02 km, drogi: asfaltowe, brukowane i gruntowe. Szlak prowadzi przez Park Krajobrazowy Doliny Dolnej Odry obejmujący tereny leżące w Dolinie Odry pomiędzy Widuchową a Szczecinem, mokradła poprzecinane siecią kanałów i starorzeczy, łożowiska i lasy łęgowe. Park jest jednym z ostatnich w Europie Środkowej miejsc gdzie zachowała się unikatowa przyroda związana ze środowiskiem wodno-błotnym. Żyją tutaj m.in.: wydry, bobry, ale także sarny i jelenie; ponad 200 gatunków ptaków, w tym gatunki rzadkie jak: orzeł bielik, gadożer, kania ruda, batalion, wodniczka, żuraw. Rozlewiska Odry są miejscem odpoczynku ptaków przelatujących z i na południe.
- **Szlak Rowerowy "Zielona Odra"** (156 km) (Szumiłowo - Namyslin - Kłósów - Czelin - Gozdowice - Siekierki - Stara Rudnica - Stary Kostrzynek - Osinów Dolny - Cedynia - Lubiechów Dolny - Bielinek - Piasek - Zatoń Dolna - Krajnik Górny - Krajnik Dolny - Ognica - Widuchowa - Marwice - Krzypnica - Krajnik - Pniewo - Gryfino - Żabnica - Dębce - Stare Brynki - Leśnictwo Radziszewko - Puszcza Bukowa - Szczecin).

Jak sama nazwa wskazuje, szlak rowerowy biegnący wzdłuż Odry, na odcinku Szumiłowo (woj. lubuskie) - Szczecin, przez jeden z najcenniejszych i najbardziej zachwycających terenów przyrodniczych w skali kraju. "Zielona Odra" to raj dla rowerzystów, miłośników natury i krajoznawstwa, a także magiczne miejsce dla zakochanych. Parki krajobrazowe, rezerваты i pomniki przyrody, parki podworskie z cennym drzewostanem, liczne punkty widokowe, rozlewiska Odry, a także słynna Dolina Miłości, są magnesem dla osób szukających ciszy, spokoju i kontaktu z naturą.

Aby wspomóc i rozpropagować wśród mieszkańców i turystów aktywny wypoczynek w ramach inwestycji na najbliższy rok (2011) zaplanowano budowę miejsc postojowych z zadaniem



i wyposażeniem a także ustawienie rzeźb promujących Gminę przy szlaku turystycznym w Gminie Widuchowa, obejmującym także miejscowość Widuchowa.

## **2) Teren przykościelny**

Jest kolejnym obszarem o szczególnym znaczeniu dla zaspokojenia potrzeb mieszkańców. To tutaj najczęściej spotykają się mieszkańcy i po mszy Świętej i dyskutują o przyszłości swojej miejscowości.

## **6. Wizja rozwoju wsi Widuchowa – cel nadrzędny**

- ✓ **Poprawa standardu życia mieszkańców poprzez stymulację rozwoju gospodarczego, w oparciu o dynamiczny rozwój Gminy Widuchowa.**
- ✓ **Zdobycie konkurencyjnej pozycji w regionie w zakresie rozwoju rekreacji przy wykorzystaniu posiadanych walorów kulturowych i klimatycznych**
- ✓ **Poprawa standardu życia poprzez podstawowe inwestycje infrastrukturalne, poprawiające bezpieczeństwo oraz stymulujące mieszkańców i turystów do różnych form aktywności.**

### **Działania marketingowe i promocyjne**

- ✓ stymulacja w zakresie wspierania aktywności fizycznej, w tym promocja gry w piłkę nożną i siatkową
- ✓ współpraca z instytucjami gminnymi zajmującymi się sportem i marketingiem,
- ✓ promocja wsi w czasie organizowania imprez sportowych i kulturalnych, w tym festynów,
- ✓ kreowanie okolic pofolwarcznych oraz zabytkowego kościoła jak szczególnych atrakcji turystycznych, a przede wszystkim kreowanie okolic Odry.

## **7. Arkusz planowania długoterminowego**

### **7.1. Poprawa wizerunku centrum miejscowości**

Cel ten będzie realizowany poprzez:

- ✓ opracowanie i wdrożenie programów zachęcających do dbałości o estetykę w miejscowości Widuchowa, między innymi poprzez uczestnictwo w programach finansowanych ze środków unijnych, organizowane konkursy,
- ✓ działania na rzecz poprawy estetyki miejscowości i terenów wzdłuż najważniejszych obiektów, w tym zabytkowego kościoła, placu zabaw, zabudowań zabytkowych (kamienic, obiektów publicznych),
- ✓ działania na rzecz powstania małej architektury (kosze na śmieci, ławeczki, oświetlenie, nasadzenia, ogrodzenie itp. ).

### **7.2. Rozwój infrastruktury na terenie miejscowości**

Wskazane cele będą realizowane poprzez wsparcie następujących zagadnień:





1. poprawa warunków życia poprzez:

- poprawę stanu dróg gminnych,
- podjęcie współpracy pomiędzy gminą i powiatem w celu pozyskania środków zewnętrznych na infrastrukturę drogową,
- modernizacja dróg wewnętrznych do wyższego standardu,
- instalacja dodatkowego oświetlenia ulicznego,

2. poprawę warunków świadczenia usług rekreacyjnych i kulturalnych poprzez:

- budowę domu kultury w Widuchowej, przebudowę ul. Bulwary Rybackie (nad Odrą)
- wykonanie ciągów pieszych wokół zabytkowego kościoła pw. NSPJ w Widuchowej,
- budowę miejsc postojowych z zadaszeniem i wyposażeniem a także ustawienie rzeźb promujących Gminę przy szlaku turystycznym w Gminie Widuchowa,
- zagospodarowanie terenów zieleni publicznej.

### **7.3. Podniesienie jakości kapitału ludzkiego wśród młodzieży i dorosłych**

W celu zatrzymania młodzieży, spadku bezrobocia oraz wzrostu liczby działających firm prywatnych niezbędne jest stworzenie warunków do rozwoju i kształcenia. Cel ten zostanie osiągnięty poprzez:

1. Działanie na rzecz dopasowania kwalifikacji ludności do potrzeb rynku pracy w zakresie:

- opracowania wspólnie z Powiatowym Urzędem Pracy programu szkoleń podnoszących i zmieniających kwalifikacje w zależności od ujawniających się potrzeb na rynku pracy i próby pozyskania na to środków z Programu Operacyjnego Kapitał Ludzki oraz Leader.

2. Wspieranie działań na rzecz poprawy jakości oświaty w zakresie:

- budowy i odbudowy obiektów sportowych i placu zabaw,
- budowy domu kultury,.

### **7.4. Rozwój zaplecza sportowego w celu rozwoju sportu na poziomie lokalnym i regionalnym**

Baza sportowa w każdej miejscowości jest nieodzownym elementem funkcjonowania każdej społeczności. Dlatego też przedstawiciele miejscowości Widuchowa postavili na:

- ✓ promowanie i rozwijanie wśród młodzieży i dorosłych dyscyplin sportowych takich jak: piłka siatkowa, piłka nożna i inne
- ✓ budowę, modernizację i rozbudowę obiektów,
- ✓ organizowanie rozgrywek o zasięgu gminnym i powiatowym,
- ✓ wsparcie celem utworzenia lokalnego klubu sportowego



## 8. Arkusz planowania krótkoterminowego

W czasie zebrania wiejskiego mieszkańcy miejscowości zgłosili do dyskusji wiele pilnych i koniecznych inwestycji, które ułatwiłyby im codzienne funkcjonowanie. Inwestycje te zostały przedstawione poniżej, jako tematy, które w miarę posiadanych środków i wsparcia pozabudżetowego będą realizowane.

Należą do nich:

lp.	nazwa inwestycji	2010-2017
1	Budowa miejsc postojowych z zadaszeniem i wyposażeniem a także ustawienie rzeźb promujących Gminę przy szlaku turystycznym w Gminie Widuchowa - Krzywin, Marwice, Ognica, Pacholeta, Rynica, Widuchowa, Żelechowo	
2	Budowa kanalizacji deszczowej w ulicach Sienkiewicza, Mickiewicza, Reymonta w Widuchowej	
3	Wykonanie ciągów pieszych wokół zabytkowego kościoła pw. NSPJ w Widuchowej	
4	Budowa domu kultury	
5	Przebudowa ul. Bulwary Rybackie	
6	Remonty dróg gminnych	
7	Modernizacja boiska sportowego	
8	Remont ośrodka zdrowia (dach, elewacja)	
9	Modernizacja i rozbudowa oczyszczalni ścieków	

*źródło: dane z konsultacji społecznych*

## 9. Opis planowanych zadań inwestycyjnych i przedsięwzięć aktywizujących społeczność lokalną w okresie, co najmniej 7 lat od przyjęcia Planu Odnowy Miejscowości, w kolejności wynikających z przyjętych priorytetów rozwoju miejscowości, z podaniem szacunkowych kosztów ich realizacji

Położenie miejscowości oraz jej rolniczy charakter sprawiają, że raczej niemożliwy jest rozwój w kierunku stricte industrialnym. Po dokonaniu analizy zasobów miejscowości można dojść do wniosku, że miejscowość zachowa swój rolniczy charakter, przy stopniowym umacnianiu się sektora usług, w tym usług turystycznych. Konieczne są jednak inwestycje, które poprawią jakość życia mieszkańców.

Drugi zakres niezbędnych inwestycji tworzą inwestycje poprawiające infrastrukturę kulturalną, sportową i rekreacyjną. Pozwoli to na zaspokojenie potrzeb mieszkańców oraz potencjalnych turystów w zakresie



zagosparowania czasu po zakończeniu dnia pracy zawodowej, bądź w przypadku dzieci i młodzieży w czasie wolnym od zajęć szkolnych.

W celu realizacji powyższych założeń należałoby podjąć następujące działania:

- a) Przygotować koncepcję rozwoju miejscowości i omówić ją z mieszkańcami.
- b) Przygotować dokumentację projektowo – aplikacyjną i składać wnioski do różnych funduszy, także unijnych.
- c) Przeprowadzić wskazane inwestycje – m.in. wyremontować drogi gminne przebiegające przez miejscowość, wybudować dom kultury, uzbroić działki, wybudować kanalizację deszczową, zmodernizować ośrodek zdrowia, etc.
- d) Zmodernizować boisko sportowe, itd., dać tym samym „zielone światło” dla rozwoju organizacji społeczno – sportowych.

***Poniżej przedstawiono zestawienie inwestycji, które Gmina, instytucje kultury, organizacje pozarządowe składać będą w ramach różnych programów unijnych, bądź pozabudżetowych.***

**Zestawienie ogólne planowanych zadań, kosztów i czasu ich realizacji:**

LP.	CHARAKTER ZADANIA	SZACUNKOWA WARTOŚĆ	ROK REALIZACJI
1	Budowa miejsc postojowych z zadaszeniem i wyposażeniem a także ustawienie rzeźb promujących Gminę przy szlaku turystycznym w Gminie Widuchowa - Krzywin, Marwice, Ognica, Pacholęta, Rynica, Widuchowa, Żelechowo	182 310,72 zł.	2010 -2011
2	Budowa kanalizacji deszczowej w ulicach Sienkiewicza, Mickiewicza, Reymonta w Widuchowej	500 000,00 zł.	2009-2012
3	Wykonanie ciągów pieszych wokół zabytkowego kościoła pw. NSPJ w Widuchowej	152 991,04 zł.	2011 -2012
4	Budowa domu kultury	1 500 000,00 zł.	2011-2014
5	Przebudowa ul. Bulwary Rybackie	3 325 000,00 zł.	2011-2012
6	Remonty dróg gminnych	1 500 000,00 zł.	2012-2017
7	Modernizacja boiska sportowego	300 000,00 zł.	2013-2015
8	Remont ośrodka zdrowia (dach, elewacja)	500 000,00 zł.	2014-2015
9	Modernizacja i rozbudowa oczyszczalni ścieków	2 000 000,00 zł.	2016-2017

*źródło: Urząd Gminy Widuchowa*



W zależności od przygotowanej dokumentacji technicznej i kosztorysowej Gmina Widuchowa będzie starała się o pozyskanie dofinansowania ze środków zewnętrznych – Programu Rozwoju Obszarów Wiejskich, Regionalnego Programu Operacyjnego Województwa Zachodniopomorskiego lub innych możliwych. Wartość dofinansowania uzależniona będzie od szczegółowych kryteriów programowych.

### **Projekt nr 1 na lata 2010-2011**

Zadaniem priorytetowym do realizacji jako projektem kompleksowym, obejmującym również miejscowość Widuchowa jest budowa miejsc postojowych z zadaszeniem i wyposażeniem a także ustawienie rzeźb promujących Gminę przy szlaku turystycznym w Gminie Widuchowa - Krzywín, Marwice, Ognica, Pacholęta, Rynica, Widuchowa, Żelechowo.

Inwestycja zostanie przeprowadzona na działce nr 628, obręb ewidencyjny Widuchowa 2. Teren przedmiotowej działki jest uzbrojony, niezabudowany. Na działce nie występuje drzewostan. Działka zagospodarowana jest zielenią niską i średnią oraz jest częściowo utwardzona.

Działka od strony zachodniej graniczy z rzeką Odrą, od wschodu (na terenie objętym opracowaniem\_ graniczy z zabudowaną działką nr 367, nie zabudowaną działką nr 340 i z działkami drogowymi nr 341, 378.

Działka nr 628 w Widuchowej stanowi część trasy turystycznej na terenie Gminy Widuchowa.

Na terenie działki projektuje się:

- małą architekturę – wiatę z miejscami do siedzenia, stojak na rowery
- osłonę śmietnikową,
- tablicę informacyjną turystyczną,
- rzeźbę promującą Gminę.


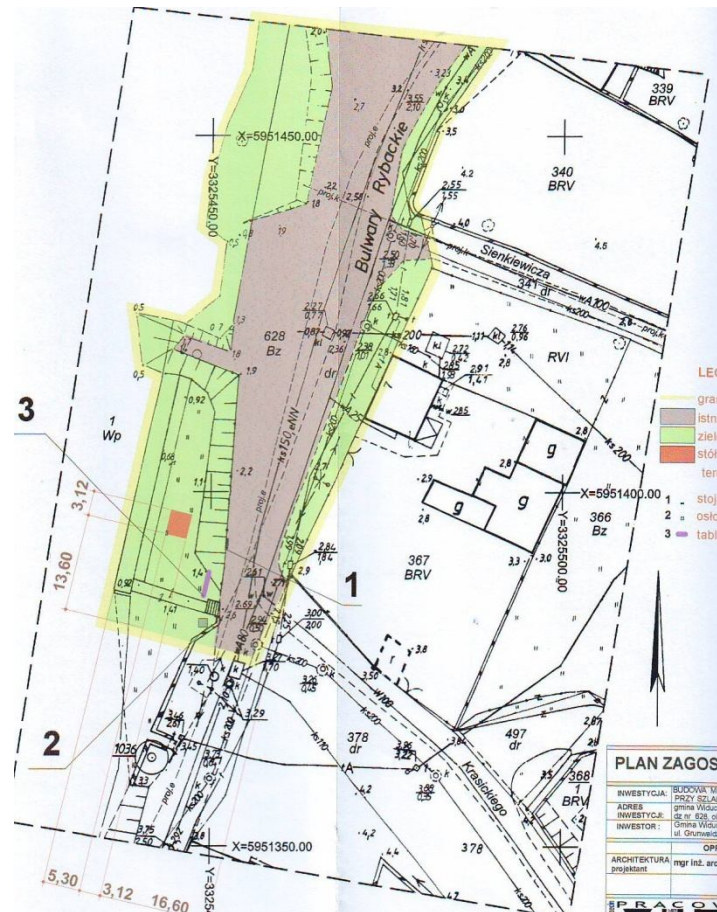
Konstrukcja wiaty będzie drewniana, na słupach, więźba drewniana, dach czterospadowy, przekryty gontem bitumicznym. Wiatą usytuowana będzie na planie kwadratu mogąc jednocześnie pomieścić od 6 do 8 osób. Będzie ona dostępna także dla osób niepełnosprawnych.

Ławostół wykonany będzie w konstrukcji drewnianej, typowej.

Stojak na rowery zaplanowano typowy, metalowy.

Nawierzchnie wykonane zostaną z polbruku na chudym betonie i warstwie piasku zagęszczonego pod zadaszeniem.

Poniżej przedstawiono plan zagospodarowania terenu oraz wizualizację planowanych do zakupu wiat dla wskazanych miejscowości.



Źródło: dokumentacja techniczna inwestycji

**Nazwa:**

Budowa miejsc postojowych z zadaszeniem i wyposażeniem a także ustawienie rzeźb promujących Gminę przy szlaku turystycznym w Gminie Widuchowa - Krzywin, Marwice, Ognica, Pacholęta, Rynica, Widuchowa, Żelechowo

**Cel:**

Celem realizowanego projektu jest poprawa warunków i jakości świadczenia usług turystycznych we wsiach Krzywin, Marwice, Ognica, Pacholęta, Rynica, Widuchowa, Żelechowo poprzez budowę miejsc



postojowych z zadaszeniem i wyposażeniem (m.in. stojaki na rowery, wiata z zadaszeniem, śmietniki, ławostoly, tablice informacyjne). Elementy te mają doprowadzić do zwiększenia ilości odwiedzin w Gminie Widuchowa przez turystów oraz umilić ich czas spędzany na tym obszarze.

#### **Przeznaczenie:**

Obiekt przeznaczony będzie do poprawy warunków życia mieszkańców wsi Krzywin, Marwice, Ognica, Pacholeta, Rynica, Widuchowa, Żelechowo poprawiając tym samym komfort w miejscu zamieszkania a jednocześnie prowadząc do zwiększenia komfortu korzystania z infrastruktury przez turystów.

#### **Harmonogram realizacji:**

Inwestycję zaplanowano do realizacji na lata 2010-2011

lp.	Zakres rzeczowy inwestycji dotyczącej miejscowości Widuchowa			wartość robót brutto
1.	Budowa miejsca postojowego z zadaszeniem przy szlaku turystycznym w Gminie Widuchowa – Widuchowa			<b>23.374,53</b>
1.1.	Utwardzenie terenu	Kpl	1	10.322,88
1.2	Wiata turystyczna	Kpl	1	13.051,65
2.	Wykonanie i ustawienie rzeźb promujących Gminę we wsiach Widuchowa, Krzywin, Żelechowo, Ognica			<b>5.000,00</b>
2.1	Wykonanie i ustawienie rzeźb promujących Gminę	Szt.	1	5.000,00
<b>RAZEM :</b>				<b>28.374,53</b>

#### **Kwota końcowa i wskazanie źródła jej pozyskania:**

Inwestycję oszacowano na kwotę 182.310,72 zł. Wartość dotycząca miejscowości Widuchowa to kwota rzędu 28.374,53 zł. + wartość aktualizacji POM-ów, inspektor nadzoru oraz aktualizacja kosztorysów.

Planuje się że część środków pochodzić będzie z Programu Rozwoju Obszarów Wiejskich – działanie „Odnowa i rozwój wsi” oraz ze środków własnych Gminy Widuchowa, bądź w razie konieczności innych możliwych.

#### **Projekt nr 2 na lata 2009-2012**

Zadaniem priorytetowym nr 2, przewidzianym do realizacji jest zadanie „**Budowa kanalizacji deszczowej w ulicach Sienkiewicza, Mickiewicza, Reymonta w Widuchowej**”.

#### **Cel:**

Celem planowanego projektu będzie poprawa warunków życia mieszkańców miejscowości Widuchowa poprzez budowę kanalizacji deszczowej w miejscowości poprawiając jednocześnie bezpieczeństwo dzięki odprowadzaniu wody poza ulice.

**Przeznaczenie:**

Poprawa bezpieczeństwa  
Poprawa komfortu jazdy  
Poprawa estetyki miejscowości  
Poprawa parametrów technicznych

**Harmonogram realizacji:**

Inwestycję zaplanowano do realizacji na lata 2009-2012

**Kwota końcowa i wskazanie źródła jej pozyskania:**

Inwestycję oszacowano na kwotę 500.000 zł.  
Środki na inwestycję pochodzić będą z budżetu gminy.

**Projekt nr 3 na lata 2011-2012**

Zadaniem priorytetowym nr 3, przewidzianym do realizacji ze środków PROW jest zadanie „**Wykonanie ciągów pieszych wokół zabytkowego kościoła pw. NSPJ w Widuchowej.**”.

**Cel:**

Realizacja inwestycji przyczyni się do wzrostu atrakcyjności kulturowej i turystycznej miejscowości Widuchowa wraz z najbliższą okolicą. Wykonanie ciągów pieszych wokół zabytkowego kościoła pozwoli na zagospodarowanie terenu wokół zabytku będącego dziedzictwem kulturowym gminy i miejscowości Widuchowa. Inwestycja polepszy warunki dla parafian i dla turystów odwiedzających kościół..

**Przeznaczenie:**

Poprawa estetyki miejscowości  
Poprawa parametrów technicznych

**Harmonogram realizacji:**

Inwestycję zaplanowano do realizacji na lata 2011-2012

**Kwota końcowa i wskazanie źródła jej pozyskania:**

Inwestycję oszacowano na kwotę 152.991,49 zł.  
Środki na inwestycję pochodzić będą z budżetu Parafii oraz z Programu PROW, działanie „Odnowa i rozwój wsi”.

**Projekt nr 4 na rok 2011 - 2014****Nazwa:**

Zadaniem priorytetowym nr 4, przewidzianym do realizacji w ramach Programu Rozwoju Obszarów Wiejskich jest „**Budowa domu kultury**”.

**Cel:**

Celem planowanego projektu będzie poprawa warunków świadczenia usług kulturalnych na terenie miejscowości Widuchowa poprzez budowę domu kultury, którego na dzień dzisiejszy w Gminie nie ma. Elementy te mają podnieść jakość świadczonych usług oraz doprowadzić do urozmaicenia prowadzonych zajęć i imprez w stolicy Gminy jaką jest miejscowość Widuchowa.

**Przeznaczenie:**

Poprawa jakości i dostępności do lepszej jakościowo infrastruktury społecznej.

Poprawa estetyki wsi

Mobilizacja lokalnej społeczności

**Kwota końcowa i wskazanie źródła jej pozyskania:**

Całkowity, łączny koszt realizacji zadania oszacowano na kwotę 1.500.000 zł.

Planuje się że część środków pochodzić będzie z Programu Rozwoju Obszarów Wiejskich – działanie „Odnowa i rozwój wsi” oraz ze środków własnych Gminy Widuchowa, bądź w razie konieczności innych możliwych (RPO WZ, LEADER, EWT)

**Harmonogram realizacji:**

Harmonogram realizacji inwestycji to lata 2011-2014

**Projekt nr 5 na rok 2011 - 2012**

Zadaniem priorytetowym nr 5, przewidzianym do realizacji w ramach Programu Rozwoju Obszarów Wiejskich jest „Przebudowa ul. Bulwary Rybackie”.

**Cel przedsięwzięcia:**

Celem projektu jest poprawa atrakcyjności turystycznej w Gminie Widuchowa poprzez doprowadzenie Bulwarów Rybackich w Widuchowej do standardu promenady spacerowej. W ramach projektu przewiduje się wdrożenie nowych form turystyki poprzez przebudowę ul. Bulwary Rybackie w ciąg pieszo-jezdny - strefę ruchu uspokojonego, budowę oświetlenia ulicznego, przebudowę sieci teletechnicznej oraz zagospodarowanie terenu mające na celu uporządkowanie i uatrakcyjnienie planowanej promenady spacerowej (nawierzchnie utwardzone, dojścia do części rekreacyjnych przy nabrzeżu, latarnie uliczne, ławki z śmietnikami, uporządkowanie zieleni istniejącej, nasadzenie nowych drzew, zieleń ozdobna).

Powstała infrastruktura będzie I etapem większego przedsięwzięcia polegającego na zagospodarowaniu terenu nad rzeką Odrą w miejsca rozwijające formy turystyki aktywnej (żeglarstwo, wędkarstwo, przewozy pasażerskie i towarowe, etc) i będzie w sposób ogólny i bezpłatny udostępniania wszystkim zainteresowanym mieszkańcom miejscowości i gminy a przede wszystkim turystom. Projekt jest zgodny z celami RPO określonymi w osi priorytetowej nr 5 – Turystyka, kultura i rewitalizacja,





działanie 5.1 Infrastruktura turystyczna, poddziałanie 5.1.1 Infrastruktura turystyki, z uwagi na ważność rozwoju całego województwa i jego atrakcyjności dzięki obszarom wodnym, na których rozwija się infrastruktura turystyczna

**Przeznaczenie:**

Obiekt przeznaczony będzie do rozwoju miejscowości pod kątem turystycznym oraz tym samym przyciągnięcia większej ilości turystów.

**Harmonogram realizacji:**

Harmonogram realizacji inwestycji to lata 2011-2012

**Kwota końcowa i wskazanie źródła jej pozyskania:**

Całkowity, łączny koszt realizacji zadania wynosi 3 325 000,00 zł.

Planuje się że część środków pochodzić będzie z będzie z Programu Rozwoju Obszarów Wiejskich – działanie „Odnowa i rozwój wsi” oraz Leader lub Regionalnego Programu Operacyjnego Województwa Zachodniopomorskiego. Środki stanowiące wkład własny pochodzić będą z budżetu gminy. Elementy dotyczące inwestycji znane będą po opracowaniu dokumentacji technicznej i kosztorysowej.

**Projekt nr 6 na lata 2012-2017**

Zadaniem priorytetowym nr 6, przewidzianym do realizacji jest zadanie „**Remonty dróg gminnych**”.

**Cel:**

Celem planowanego projektu będzie poprawa warunków życia mieszkańców miejscowości Widuchowa poprzez remont dróg gminnych w miejscowości poprawiając jednocześnie bezpieczeństwo.

**Przeznaczenie:**

Poprawa bezpieczeństwa

Poprawa komfortu jazdy

Poprawa estetyki wsi

Poprawa parametrów technicznych

**Harmonogram realizacji:**

Inwestycję zaplanowano do realizacji na lata 2012-2017

**Kwota końcowa i wskazanie źródła jej pozyskania:**

Inwestycję oszacowano na kwotę 1.500.000 zł.

Całość kosztów będzie dokładnie znana po opracowaniu dokumentacji technicznej i kosztorysowej dla w.w zadania.

Planuje się że część środków pochodzić będzie z Funduszu Ochrony Gruntów Rolnych bądź RPO WZ. Środki stanowiące wkład własny pochodzić będą z budżetu gminy.



### **Projekt nr 7 na rok 2013 - 2015**

Zadaniem priorytetowym nr 7, przewidzianym do realizacji w ramach Programu Rozwoju Obszarów Wiejskich jest „**Modernizacja boiska sportowego**”.

#### **Cel przedsięwzięcia:**

Celem projektu będzie podniesienie standardu życia sportowego mieszkańców wsi Widuchowa poprzez modernizację istniejącego boiska sportowego. Zmodernizowany obiekt przyczyni się do prawidłowego rozwoju fizycznego mieszkańców w/w miejscowości. Posiadanie przez wieś boiska o właściwych parametrach umożliwi także organizację wszelkiego rodzaju imprez sportowych oraz zwiększenia zainteresowania sportem i czynnym wypoczynkiem mieszkańców miejscowości integrując ich wzajemnie.

#### **Przeznaczenie:**

Obiekt przeznaczony będzie do realizacji pasji sportowych dzieci, młodzieży i dorosłych mieszkańców miejscowości.

#### **Harmonogram realizacji:**

Harmonogram realizacji inwestycji to lata 2013-2015

#### **Kwota końcowa i wskazanie źródła jej pozyskania:**

Całkowity, łączny koszt realizacji zadania wynosi 300 000,00 zł.

Planuje się że część środków pochodzących będzie z budżetu z Programu Rozwoju Obszarów Wiejskich – działanie „Odnowa i rozwój wsi” oraz Leader lub Regionalnego Programu Operacyjnego Województwa Zachodniopomorskiego. Środki stanowiące wkład własny pochodzą z budżetu gminy. Elementy dotyczące inwestycji znane będą po opracowaniu dokumentacji technicznej i kosztorysowej.

### **Projekt nr 8 na lata 2014-2015**

Kolejnym planowanym do realizacji zadaniem jest projekt edukacyjno – zdrowotny

#### **Nazwa:**

Remont ośrodka zdrowia (dach, elewacja)

#### **Cel:**

Celem planowanego projektu będzie podniesienie jakości świadczonych usług z zakresu zdrowia poprzez remont ośrodka zdrowia na terenie miejscowości w tym zmianę elewacji oraz remont dachu.

#### **Przeznaczenie:**

Poprawa dostępności i jakości świadczonych usług społeczno – zdrowotnych

Poprawa komfortu leczenia

Poprawa estetyki wsi

**Harmonogram realizacji:**

Inwestycję zaplanowano do realizacji na lata 2014-2015

**Kwota końcowa i wskazanie źródła jej pozyskania:**

Inwestycję oszacowano na kwotę 500.000 zł.

Środki na inwestycję pochodzą będą z budżetu gminy oraz dostępnych funduszy pozabudżetowych – RPO WZ, Leader realizowany za pośrednictwem Lokalnej Grupy Działania – DIROW.

**Projekt nr 9 na lata 2016-2017**

Zaplanowanym na kolejne lata projektem jest Modernizacja i rozbudowa oczyszczalni ścieków

**Nazwa:**

Modernizacja i rozbudowa oczyszczalni ścieków

**Cel:**

Celem planowanego projektu będzie poprawa warunków życia mieszkańców miejscowości Widuchowa poprzez modernizację oczyszczalni ścieków oraz tym samym poprawę warunków technicznych inwestycji.

**Przeznaczenie:**

Obiekt przeznaczony będzie do poprawy warunków życia mieszkańców wsi Widuchowa poprawiając tym samym komfort w miejscu zamieszkania i ochronę środowiska.

**Harmonogram realizacji:**

Inwestycję zaplanowano do realizacji na lata 2016-2017

Szczegóły inwestycji zostaną określone po szczegółowym opracowaniu dokumentacji projektowej i kosztorysowej.

**Kwota końcowa i wskazanie źródła jej pozyskania:**

Inwestycję oszacowano na kwotę 2.000.000 zł.

Planuje się że część środków pochodzą będzie z Programu Rozwoju Obszarów Wiejskich – działanie „Podstawowe usługi dla gospodarki i ludności wiejskiej” lub Regionalnego Programu Operacyjnego Województwa Zachodniopomorskiego, działanie 4.3 Zaopatrzenie w wodę i oczyszczanie ścieków. Środki stanowiące wkład własny pochodzą będą z budżetu gminy

## 10. Zarządzanie

Jednostką odpowiedzialną za realizację całego Planu Odnowy Miejscowości Widuchowa jest nieformalna Grupa Odnowy Miejscowości, w skład, której weszli członkowie Rady Gminy z Panem Wójtem Michałem Lidwinem na czele oraz przedstawiciele Urzędu Gminy, członkowie Rady Sołeckiej i zgłoszeni mieszkańcy miejscowości.



## 11. Zgodność Planu Odnowy Miejscowości z dokumentami wyższego rzędu

Zapisy zawarte w Planie Odnowy Miejscowości spełniają warunek zgodności z zapisami zawartymi w dokumentach dotyczących rozwoju Gminy „Strategią Rozwoju Gminy Widuchowa”, „Planem Rozwoju Lokalnego Gminy Widuchowa”, „Wieloletnim Planem Inwestycyjnych Gmina Widuchowa” oraz dokumentami na szczeblu powiatu i województwa oraz zapisami Narodowego Planu Rozwoju na lata 2007 - 2013. Ponadto Plan Odnowy jest zgodny z celami Programu Rozwoju Obszarów Wiejskich, działanie – „Odnowa i rozwój wsi”, a także działaniem „Podstawowe usługi dla gospodarki i ludności wiejskiej” czy Leader realizowanej za pośrednictwem Lokalnej Grupy Działania DIROW.

Cele i zadania określone w Planie Odnowy Miejscowości Widuchowa są wewnętrznie zgodne, a ich osiągnięcie i realizacja nie powoduje negatywnych skutków dla osiągnięcia celów i realizacji zadań strategii wyższego rzędu. Niektóre z zapisanych celów i zadań mogą być realizowane przy wykorzystaniu wsparcia jednostek administracyjnych gminy i wyższego szczebla. Te ostatnie, bowiem posiadają w swoich dokumentach zapisy, których realizacja wywoła pozytywne efekty dla rozwoju miejscowości Widuchowa. Taki zapis Planu pozwolił na osiągnięcie integracji polityki kształtowania rozwoju gospodarczego na szczeblu, gminnym, powiatowym i wojewódzkim.

Zatwierdził Nr 15  
do Protokołu Nr V/2011  
z V Sesji Rady Gminy Widuchowa  
w dniu 28 lutego 2011 r.

UCHWAŁA Nr V/29/2011  
RADY GMINY WIDUCHOWA  
z dnia 28 lutego 2011 roku

w sprawie zatwierdzenia Planu Odnowy Miejscowości Żarczyn na lata 2010 - 2017.

Na podstawie art. 18 ust.2 pkt 6 ustawy z dnia 8 marca 1990 r. o samorządzie gminnym ( Dz. U. z 2001 r. Nr 142, poz.1591 ,z 2002 r. Nr 23 , poz.220, Nr 62 , poz.558 , Nr 113, poz.984,Nr 153,poz.1271, Nr 214,poz.1806 z 2003 r. Dz.U. Nr 80 ,poz.717 ,Dz.U. Nr 162,poz.1568, z 2004 r. Nr 102 ,poz.1055, nr 116,poz.1203 , z 2005 r. Nr 172 poz. 1441, Nr 175, poz.1457 , z 2006 r. Nr 17,poz. 128 , Nr 181,poz.1337 , z 2007 r. Nr 48,poz.327, Nr 138 , poz. 974 , Nr 173 ,poz.1218, z 2008 r. Nr 180 , poz.1111 , Nr 223 , poz. 1458 , z 2009 r. Nr 52 , poz. 420 , Nr 157, poz.1241,z 2010 r. Nr 28, poz.142 i 146, Nr 40, poz. 230, Nr 106, poz. 675) Rada Gminy Widuchowa uchwała, co następuje :

§ 1. Zatwierdza się Planu Odnowy Miejscowości Żarczyn na lata 2010 – 2017 przyjęty Uchwałą Nr 1 Zebrania Wiejskiego w Żarczyn z dnia 16 lutego 2011 roku stanowiący załącznik do niniejszej uchwały.

§ 2. Wykonanie uchwały powierza się Wójtowi Gminy Widuchowa.

§ 3. Traci moc Uchwała Nr XIV/153/2008 Rady Gminy Widuchowa z dnia 29 maja 2008 roku w sprawie zatwierdzenia Planu Odnowy Miejscowości Żarczyn na lata 2007- 2015 oraz Uchwała Nr XXI/222/2009 Rady Gminy Widuchowa z dnia 25 marca 2009 roku w sprawie zatwierdzenia zmiany Planu Odnowy Miejscowości Żarczyn na lata 2007- 2015.

§ 4. Uchwała wchodzi w życie z dniem podjęcia.

PRZEWODNICZĄCY  
RADY GMINY  
  
Józefa Juszyszyn

kww

Uzasadnienie do Uchwały Nr V/29/2011  
Rady Gminy Widuchowa  
z dnia 28 lutego 2011 r.

Plan Odnowy Miejscowości jest jednym z najważniejszych elementów odnowy wsi, jej rozwoju oraz poprawy warunków pracy i życia mieszkańców. Sporządzenie i uchwalenie takiego dokumentu stanowi niezbędny warunek przy aplikowaniu o środki finansowe w ramach „Programu Rozwoju Obszarów Wiejskich na lata 2007-2015” działanie „Odnowa i rozwój wsi”.

Celem działania „Odnowa i rozwój wsi” jest poprawa jakości życia na obszarach wiejskich poprzez zaspokojenie potrzeb społecznych i kulturalnych mieszkańców wsi oraz promowanie obszarów wiejskich. Działanie umożliwi rozwój tożsamości społeczności wiejskiej, zachowanie dziedzictwa kulturowego i specyfikacji obszarów wiejskich oraz wpłynie na wzrost ich atrakcyjności turystycznej i inwestycyjnej.

Załącznik do Uchwały Nr V/29/2011  
Rady Gminy Widuchowa  
z dnia 28 lutego 2011 r.

# Plan Odnowy Miejscowości Żarczyn na lata 2010 – 2017 Gmina Widuchowa



Szczecin, grudzień 2010r.

<b>ECD Europejskie Centrum Doradcze, Dariusz Klityński</b>	
Oddział Poznań ul. Stefana Batorego 82a/4 60-687 Poznań tel.: (061) 82 17 402 fax. (061) 64 21 506	<u>Oddział Szczecin</u> ul. Bohaterów Warszawy 34/35 70-340 Szczecin tel.: (091) 48 44 000 fax. (091) 88 60 005
e-mail: <a href="mailto:biuro@ecd.az.pl">biuro@ecd.az.pl</a> , <a href="http://www.ecd.az.pl">www.ecd.az.pl</a> mobil: 501 017 281	

## Spis treści

Spis treści.....	2
<b>1. Wstęp.....</b>	<b>3</b>
<b>2. Charakterystyka miejscowości, w której będzie realizowana operacja.....</b>	<b>5</b>
2.1. Położenie.....	5
2.2. Historia i teraźniejszość.....	6
2.3. Określenie przestrzennej struktury miejscowości.....	7
<b>3. Inwentaryzacja zasobów służących odnowie miejscowości.....</b>	<b>8</b>
3.1. Inwentaryzacja zasobów społecznych.....	8
3.1.1. Ludność.....	8
3.1.2. Szkolnictwo.....	10
3.1.3. Obsługa ludności.....	10
3.1.4. Kultura, sport i turystyka.....	11
3.2. Inwentaryzacja zasobów technicznych.....	12
3.2.1. Drogi.....	13
3.2.2. Gazyfikacja.....	13
3.2.3. Wodociągi i kanalizacja.....	13
3.2.4. Gospodarka odpadami.....	14
3.2.5. Telefonizacja i Internet.....	14
3.2.6. Ciepłownictwo i energetyka.....	14
<b>4. Ocena mocnych i słabych stron miejscowości, w której będzie realizowana operacja.....</b>	<b>15</b>
<b>5. Opis i charakterystyka obszarów o szczególnym znaczeniu dla zaspokojenia potrzeb mieszkańców, sprzyjających nawiązywaniu kontaktów społecznych, ze względu na ich położenie oraz cechy funkcjonalno – przestrzenne.....</b>	<b>16</b>
<b>6. Wizja rozwoju wsi Żarczyn – cel nadrzędny.....</b>	<b>18</b>
<b>7. Arkusz planowania długoterminowego.....</b>	<b>18</b>
7.1. Poprawa wizerunku centrum miejscowości.....	18
7.2. Rozwój infrastruktury na terenie miejscowości.....	18
7.3. Podniesienie jakości kapitału ludzkiego wśród młodzieży i dorosłych.....	19
7.4. Rozwój zaplecza sportowego w celu rozwoju sportu na poziomie lokalnym i regionalnym ...	19
<b>8. Arkusz planowania krótkoterminowego.....</b>	<b>19</b>
<b>9. Opis planowanych zadań inwestycyjnych i przedsięwzięć aktywizujących społeczność lokalną w okresie, co najmniej 7 lat od przyjęcia Planu Odnowy Miejscowości, w kolejności wynikających z przyjętych priorytetów rozwoju miejscowości, z podaniem szacunkowych kosztów ich realizacji.....</b>	<b>20</b>
<b>10. Zarządzanie.....</b>	<b>26</b>
<b>11. Zgodność Planu Odnowy Miejscowości z dokumentami wyższego rzędu.....</b>	<b>26</b>





## 1. Wstęp

Rozwój i odnowa obszarów wiejskich to jedno z kluczowych wyzwań, jakie stoją przed Polską w okresie integracji z Unią Europejską. Zasadniczym jej celem jest wzmocnienie działań służących zmniejszaniu istniejących dysproporcji i różnic w poziomie rozwoju obszarów wiejskich w stosunku do terenów miejskich. Plan Odnowy Miejscowości jest jednym z najważniejszych elementów odnowy wsi, jej rozwoju oraz poprawy warunków pracy i życia mieszkańców. Sporządzenie i uchwalenie takiego dokumentu stanowi niezbędny warunek przy aplikowaniu o środki finansowe w ramach „Programu Rozwoju Obszarów Wiejskich 2007-2013” działanie „Odnowa i rozwój wsi”, jak przy innych funduszach z UE stanowić będzie wytyczne dla władz Gminy Widuchowa przy opracowaniu kierunków rozwoju miejscowości Żarczyn. Celem działania „Odnowa i rozwój wsi” jest poprawa jakości życia na obszarach wiejskich poprzez zaspokojenie potrzeb społecznych i kulturalnych mieszkańców wsi oraz promowanie obszarów wiejskich. Działanie umożliwi rozwój tożsamości społeczności wiejskiej, zachowanie dziedzictwa kulturowego i specyfiki obszarów wiejskich oraz wpłynie na wzrost ich atrakcyjności turystycznej i inwestycyjnej.

W ramach działania pomocą finansową zostaną objęte projekty dotyczące:

1. budowy, przebudowy, remontu lub wyposażenia obiektów:
  - a) pełniących funkcje publiczne, społeczno-kulturalne, rekreacyjne i sportowe,
  - b) służących promocji obszarów wiejskich, w tym propagowaniu i zachowaniu dziedzictwa historycznego, tradycji, sztuki oraz kultury,
2. kształtowania obszaru przestrzeni publicznej;
3. budowy remontu lub przebudowy infrastruktury związanej z rozwojem funkcji turystycznych, sportowych lub społeczno-kulturalnych;
4. zakupu obiektów charakterystycznych dla tradycji budownictwa w danym regionie, w tym budynków będących zabytkami, z przeznaczeniem na cele publiczne;
5. odnawiania, eksponowania lub konserwacji lokalnych pomników historycznych, budynków będących zabytkami lub miejsc pamięci;
6. kultywowania tradycji społeczności lokalnej oraz tradycyjnych zawodów.

Obszarem realizacji Planu Odnowy Miejscowości Żarczyn jest obszar tej miejscowości.

Niniejsze opracowanie zawiera charakterystykę miejscowości, inwentaryzację zasobów służącą ujęciu stanu rzeczywistego, analizę SWOT, czyli mocne i słabe strony miejscowości, planowane kierunki rozwoju, przedsięwzięcia wraz z szacunkowym kosztorysem i harmonogramem działań.



Plan Odnowy Miejscowości Żarczyn to dokument, który określa strategię działań w sferze społeczno-gospodarczej na lata 2010-2017. Podstawą opracowania planu jest Plan Rozwoju Lokalnego Gminy Widuchowa na lata 2007 – 2015 i Strategia Rozwoju Gminy Widuchowa na lata 2007 -2015.

Niniejszy plan jest planem otwartym stwarzającym możliwość aktualizacji w zależności od potrzeb społecznych i uwarunkowań finansowych. Oznacza to, że mogą być dopisywane nowe zadania, a także to, że może zmienić się kolejność ich realizacji w zależności od uruchomienia i dostępu do funduszy UE. Uwarunkowania Planu Odnowy Miejscowości polegają na tym, że ma on zdecentralizowany, lokalny charakter, obejmuje ograniczony teren jednej miejscowości i przygotowywany jest (przy udziale przedstawicieli gminy) z inicjatywy i przez mieszkańców miejscowości.

Specyfika planu polega na tym, że jest on ukierunkowany na zagadnienia cywilizacyjno-kulturowe, koncentruje się na prostych, lokalnych przedsięwzięciach, które prowadzić mają do poprawy standardu i jakości życia mieszkańców. Ma mniej pro-gospodarczy, a bardziej pro-społeczny i pro-kulturowy charakter. I dzięki temu może stanowić doskonale uzupełnienie strategii rozwoju całej gminy, która zazwyczaj koncentruje się na zagadnieniach infrastrukturalnych i gospodarczych.

Celem planu jest podtrzymanie lub odtworzenie atrakcyjności wsi jako miejsca zamieszkania i zaplanowanie oraz przeprowadzenie tego w sposób dostępny, oczekiwany i popierany oraz wykonalny dla lokalnej społeczności. Jest to szczególnie ważne w dzisiejszej sytuacji, gdy miasta oferują konkurencyjną alternatywę zamieszkania, a rolnictwo traci swą atrakcyjność jako źródło utrzymania, co prowadzi m.in. do migracji młodych ludzi, szczególnie tych lepiej wykształconych ze wsi do miasta.

Idea odnowy wsi wyrasta z przekonania, że odnowiona, doinwestowana i ożywiona kulturowo wieś odzyska swoją atrakcyjność jako miejsce zamieszkania, zapewni swoim mieszkańcom godziwy standard i jakość życia oraz zdoła zatrzymać młodzież na miejscu. Nie jako „mini-miasto”, wysoko zurbanizowana i konkurująca z ośrodkami miejskimi bogactwem oferty, ale właśnie jako „nowa wieś”, nowoczesna, lecz ceniąca i zachowująca swój wiejski charakter i kulturową specyfikę.

Plan Odnowy ma więc charakter „planu małych kroków”, ale w kierunku wielkich celów. Małych kroków, które podejmowane przez mieszkańców przy finansowym i organizacyjnym wsparciu gminy doprowadzić mają do trwałej poprawy miejscowych warunków życia.

Korzyści wynikające z posiadania Planu Odnowy:

1. Plan umożliwi efektywne gospodarowanie zasobami takimi, jak środowisko, ludzie, infrastruktura i środki finansowe.
2. Zapisanie tego procesu w formie dokumentu umożliwia stałą ocenę postępów i korygowanie błędów przez wszystkich członków społeczności lokalnej.
3. Dokument umożliwi zaangażowanie władz lokalnych oraz mieszkańców w planowanie swojej przyszłości. Uwzględnienie różnych opinii, pomysłów i koncepcji często wymaga consensusu.



Osiągnięty na drodze otwartej dyskusji pozwala na wypracowanie strategii, z którą będzie identyfikowała się społeczność lokalna.

4. Tworzenie Planu Odnowy sprzyja realistycznej ocenie mocnych i słabych stron miejscowości a przez to przyjrzenie się możliwościom oraz potencjalnym problemom, które mogą się pojawić w przyszłości. W ten sposób można uniknąć wielu trudności.

Podstawą tworzenia Planu Odnowy jest zdanie sobie sprawy z lokalnych zasobów i potencjałów, zmobilizowanie ich, zainwestowanie w rozwój i stworzenie systemu działań partnerskich tak, aby uzyskać efekt żywiołowego przyrastania inicjatyw i kumulowania się ich skutków. Projekt wprowadzonych do Planu zadań powstał w oparciu o wytyczne środowiska lokalnego i konsultacji społecznych.

## 2. Charakterystyka miejscowości, w której będzie realizowana operacja

### 2.1. Położenie

Gmina Widuchowa położona jest w zachodniej części województwa zachodniopomorskiego, w środkowo – zachodniej części powiatu gryfińskiego. Graniczy ona od strony północnej z gminą Gryfino, od strony wschodniej z gminą Banie, od strony południowej z gminą Chojna, natomiast od strony zachodniej przez rzekę Odrę z Republiką Federalną Niemiec. Jest jedną ze 114 gmin województwa. Gmina zajmuje powierzchnię 210 km<sup>2</sup>. W skład gminy wchodzi 14 jednostek osadniczych.

Siedzibą gminy jest miejscowość Widuchowa – (położenie geograficzne N 53°07' E 14°22'), która liczy 1377 mieszkańców. Ogółem liczba mieszkańców zamieszkujących gminę Widuchowa wynosi 5542 (stan na koniec roku 2009). Do najważniejszych szlaków komunikacyjnych przechodzących przez teren gminy należą: droga krajowa nr 31, droga wojewódzka nr 122 oraz zelektryfikowana linia kolei normalnotorowej relacji Kostrzyn – Szczecin. Zgodnie z podziałem Polski na mezoregiony fizycznogeograficzne wg Kondrackiego obszar gminy leży w zasięgu prowincji Niż Środkoeuropejski i podprowincji Północno – Bałtyckie. Teren gminy leży w granicach makroregionu Północno – Bałtyckie oraz makroregionu Pojezierze Zachodniopomorskie. W skład pierwszego makroregionu wchodzi część mezoregionu Doliny Dolnej Odry oraz niewielki skrawek Równiny Wełtyńskiej, natomiast w skład drugiego makroregionu wchodzi północno – zachodnia część Pojezierza Myśliborskiego.



**Żarczyn** – wieś sołecka, położna we wschodniej części Gminy Widuchowa, przy drodze wojewódzkiej nr 122 relacji Krajnik Dolny (granica) – Krzywin – Żarczyn – Banie – Pyrzyce – Piasecznik. Droga przebiega przez 4 powiaty: powiat gryfiński, pyrzycki, stargardzki i choszczeński. Wieś posiada tradycyjny układ owalnicowy. Zabudowania gospodarskie i mieszkalne lokalizują się przy ciągach komunikacyjnych. Większość terenu zajmują użytki rolne składające się z łąk, pastwisk i upraw polowych. W Żarczynie lokalizuje się bardzo ciekawy zabytek, romański kościół z XIII wieku. Na terenie wsi odnaleźć można także pozostałości po starym folwarku oraz parku podworskim.


Wieś Żarczyn wg danych z ewidencji ludności Gminy Widuchowa liczy 393 mieszkańców (stan na 31.12.2009r.).

Żarczyn znajduje się w odległości 14 km od Widuchowej (stolica gminy), 31 km od Gryfina (stolica powiatu), 59 km od Szczecina (stolica województwa), 26 km do Pyrzyce, 201 km do Koszalina, 75 km do Gorzowa Wielkopolskiego, 208 km od Poznania, 517 km od Warszawy.

Współrzędne geograficzne wsi Żarczyn wg GPS wynoszą 53.09685°N, 14.54735°E.

## 2.2. Historia i teraźniejszość

**Żarczyn** – trudno do końca ustalić najwcześniejsze dzieje Żarczyna. Być może jest śladem słowiańskiej



osady, zanim w XIII w. doszło tu do kolonizacji na prawie niemieckim i nadania nazwy Schonfeld. Inne źródła podają Arnolda i Mikołaja z Schonfeld jako świadków nabycia przez księcia Bogusława IV lasu k/ Pacholąt. Zachował się także przekaz z końca XIII w., mówiący o zainteresowaniu wsią przez wielką rodzinę Wedłów. Przez kolejne wieki była własnością kilku rodów aż po 1788 r. stała się własnością państwową, także w połowie XIX wieku znajdowały się tutaj szkoła, młyn, wiatrak, restauracja, 2 zakłady przemysłowe. Kościół pw. św. Stanisława BM. Pochodzi z końca XIII w. wybudowano go z kostki granitowej, na planie prostokąta bez chóru. Od zachodu mieści

się wieża o szerokości nawy z XIV w., portale z uskokami: zachodni, 2 południowe i jeden od strony północnej, otwory okienne ostrołukowe. W szczytowej ścianie wschodniej znajdują się 3 okna przesklepione łukiem okrągłym, w szczycie natomiast blendy podłużne zakończone ostrołukiem. W XIV w. dobudowano wieżę. W pobliżu kościoła znajduje się fragment pomnika poświęconego mieszkańcom wsi poległym w I wojnie światowej. Brak nazwisk poległych. Świątynia została zniszczona w 1945r. i przywrócona do świetności w latach 1977-79. W elementach budulca granitowego odnaleziono motyw



„szachownic”, który jest charakterystyczny dla wielu XIII wiecznych romańskich kościołów położonych na Pomorzu Zachodnim, Ziemi Lubuskiej, Brandenburgii oraz Dolnych Łużyc. Ornament szachownicy jest przedmiotem badań naukowców z wielu krajów. Stał się między innymi kanwą dla znanej książki dla dzieci i młodzieży autorstwa Zbigniewa Nienackiego pod nazwą „Pan Samochodzik i dziwne szachownice” (dawniej „Księga strachów”). Obiekty wpisane do rejestru zabytków we wsi Żarczyn:

obiekt	nr rejestru
Kościół	366

źródło: Rejestr Zabytków Województwa Zachodniopomorskiego

**Ważnymi obiektami istniejącymi dziś na terenie miejscowości Żarczyn są:**

- Kościół Filialny pw. Św. Stanisława Męczennika
- Plac zabaw
- Przystanek autobusowy
- Świetlica wiejska

Zestawienie wartości kulturowych miejscowości Żarczyn prezentuje poniższa tabela:

obiekt	miejscowość Żarczyn
kościół	Tak
kaplica	Nie
pałac, dwór, ew. ruiny	Nie
zabudowa przemysłowa	Nie
zabudowa komunalna	Tak
zabudowa gospodarcza	Tak
parki	Tak
pomniki przyrody	Nie
cmentarz	Tak
stanowiska archeologiczne	Nie
mury	Tak
obiekty wpisane lub planowane do wpisu do rejestru zabytków	Tak

źródło: opracowanie własne

### 2.3. Określenie przestrzennej struktury miejscowości

#### a) Dominanta przestrzenna

W miejscowości Żarczyn zabudowa koncentruje się wokół szlaków komunikacyjnych, w tym po obu stronach drogi wojewódzkiej nr 122.

Najbardziej charakterystycznym i górującym nad okolicą elementem architektury wsi Żarczyn pozostaje zabytkowy kościół filialny pw. Św. Stanisława Męczennika. Świątynia posadowiona na nizinym terenie jest widoczna ze znacznej odległości za sprawą wyniosłej kościelnej wieży. Kościół pochodzi z końca XIII w. wybudowano go z kostki granitowej, na planie prostokąta bez chóru. Od zachodu mieści się wieża o szerokości nawy z XIV w. Wieża kościelna stanowi ścisłą dominantę, doskonale nadaje się na punkt



widokowy. Teren otoczony jest murem kamiennym w obrębie, którego znajdował się przykościelny cmentarz.

#### a) Otwarte przestrzenie wspólne

Na terenie miejscowości Żarczyn nie istnieje rynek czy deptak. Jednak za przestrzeń wspólną może lokalnie uchodzić wnętrze owalnicy oraz XIX wieczny park podworski. Do dyspozycji mieszkańców pozostaje także, teren zlokalizowany wokół kościoła filialnego p.w. Św. Stanisława Męczennika, który jest otoczony kamiennym murem. Istotnym elementem powszechnie dostępnym jest także atrakcyjny teren placu zabaw.

#### b) Elementy charakterystyczne dla danej miejscowości.

Elementami charakterystycznymi w miejscowości Żarczyn są:

- Kościół

Na terenie wsi Żarczyn znajduje się średniowieczny, wzniesiony w drugiej połowie XIII wieku orientowany kościół wybudowany go z kostki granitowej, na planie prostokąta bez chóru. Od strony zachodniej lokalizuje się wieża o szerokości nawy z XIV w. Otwory okienne mają konstrukcję ostrołukową. W szczytowej ścianie wschodniej znajdują się 3 okna przesklepione łukiem okrągłym, w szczycie natomiast blendy podłużne zakończone ostrołukiem.

Teren kościoła ogrodzony jest kamiennym murem w granicach, którego uprzednio znajdował się uprzedni przykościelny cmentarz. Świątynia figuruje w rejestrze zabytków pod numerem 366. Kościół doznał poważnych uszkodzeń w trakcie II Wojny Światowej. Ze zniszczeń został odbudowany w latach 1977- 1979.

- Park podworski oraz pozostałości folwarku

Na terenie wsi Żarczyn znajdują się pozostałości zabudowań po tradycyjnym, prywatnym, wielkoobszarowym gospodarstwie rolnym. Zespół folwarczny został częściowo zachowany. Zachowała się także kolonia mieszkalna dla dawnych robotników folwarcznych.

Cenną pozostałością jest także naturalistyczny park dworski z 2 połowy XIX wieku.

### 3. Inwentaryzacja zasobów służących odnowie miejscowości

#### 3.1. Inwentaryzacja zasobów społecznych

##### 3.1.1. Ludność

Żarczyn to średniej wielkości wieś sołecka położona w Gminie Widuchowa, przez którą przebiega droga wojewódzka nr 122. Na podstawie danych pochodzących z ewidencji ludności Urzędu Gminy Widuchowa, w 2009 roku miejscowa populacja liczy 393 osób (stan na 31.12.2009r.)

Tabela przedstawia zmiany demograficzne w miejscowości Żarczyn w ciągu ostatnich 5 lat.



lata	2005	2006	2007	2008	2009	2010
liczba ludności	408	403	393	401	393	398

*źródło danych:* dane z Urzędu Gminy Widuchowa

Spoleczność ta charakteryzuje się wysokim zróżnicowaniem wiekowym. Także struktura zawodowa nie jest jednorodna. Wynika to z jednej strony z rolniczego charakteru miejscowości, o którym decyduje starsza część społeczeństwa, z drugiej strony zaś młodzi rezygnują z pracy na roli na rzecz innych form zatrudnienia, które uzyskują w okolicznych zakładach pracy oraz prywatnych firmach, ze szczególnym uwzględnieniem miasta Gryfino i Szczecin. Nie bez znaczenia również w tej kwestii jest masowa emigracja za pracą za granicę, czemu również sprzyja bliskość granicy z Niemcami. Tylko niewielka część pracowników PGR-u zdołała znaleźć zatrudnienie w innych gałęziach gospodarki. Pozostała grupa w wieku produkcyjnym przebywa od wielu lat na bezrobociu. Źródłem utrzymania mieszkańców Żarczyna jest praca w rolnictwie, w sferze produkcyjno- usługowej, renty, zasiłki dla bezrobotnych, zasiłki pomocy społecznej. Znaczną część mieszkańców stanowią ludzie mieszkający tu od wielu lat. Należy dodać, że umownie po 1989 roku demografia jest zawsze obciążona ryzykiem popełnienia relatywnie dużego błędu. Przyczyną jest zaniedbywanie obowiązku meldunkowego wynikającego z „Ustawy o ewidencji ludności i dowodach osobistych”. W przypadku wsi Żarczyn zmiany nierejestrowane mają prawdopodobnie charakter czasowy, nierzutujący na obraz demografii trwałej. Tabela przedstawia wzrost ludności wsi Żarczyn w latach 2005 – 2010.



*źródło danych:* dane z Urzędu Gminy Widuchowa

Dodatkowo założyć należy nierejestrowane migracje młodzieży do większych ośrodków, spowodowane edukacją oraz poszukiwaniem szans na rozwój zawodowy. W przeciwieństwie do migracji zarobkowej pojedynczych członków rodzin, która ma charakter z reguły czasowy, migracje młodzieży zwykle mają charakter ostateczny.



**Na terenie Gminy Widuchowa wskaźnik bezrobocia kształtuje się na poziomie 11,7 % i jest o 1,1 % wyższy niż średnia w Powiecie Gryfińskim.**

Zestawienie osób bezrobotnych na tle Powiatu Gryfińskiego. Stan na miesiąc grudzień 2010r.:

bezrobotni wg gmin					
Miasto / Gmina	ogółem		zamieszkali na wsi		wskaźnik bezrobocia
	Razem	kobiety	razem	kobiety	
G Banie	491	262	491	262	11,8%
G Stare Czarnowo	193	112	193	112	7,6%
<b>G Widuchowa</b>	<b>421</b>	<b>232</b>	<b>421</b>	<b>232</b>	<b>11,7%</b>
MG Cedynia	406	196	261	131	14,4%
MG Chojna	1247	654	734	384	13,5%
MG Gryfino	1640	865	653	381	7,7%
MG Mieszkowice	543	282	293	160	11,5%
MG Moryń	383	193	278	147	13,2%
MG Trzcianko Zdrój	481	242	286	160	13,8%
Powiat Gryfiński	5805	3038	3610	1969	10,6%

*źródło: dane z Wojewódzkiego Urzędu Pracy w Szczecinie*

### 3.1.2 Szkolnictwo

Ustawa o systemie oświaty nałożyła na gminy obowiązek prowadzenia przedszkoli, klas zerowych oraz szkół podstawowych i gimnazjum. Obowiązek ten gmina realizuje jako zadanie własne o charakterze obligatoryjnym wynikającym z ustawy o samorządzie gminnym. Na terenie Gminy Widuchowa położone są 3 placówki oświatowe: 1 przedszkole (Widuchowa), 1 szkoła podstawowa (Krzywin) oraz Zespół Szkół w Widuchowej przy ul. Barnima III/1, w którym mieści się Szkoła Podstawowa i Gimnazjum Publiczne. W chwili obecnej ok. 170 dzieci w wieku szkolnym uczęszcza do Szkoły Podstawowej w Krzywinie, zaś do Zespołu Szkół uczęszcza ponad 506. Większość uczniów ze szkół podstawowych i Zespołu Szkół jest dowożona autobusem do szkół. Przy SP Krzywin prowadzony jest oddział przedszkolny dla dzieci w wieku 5-6 letnich.

Na terenie wsi Żarczyn nie istnieje żadna placówka oświatowa. Dzieci z tej miejscowości dowożone są do Szkół umiejscowionych w Widuchowej bądź Krzywinie.

### 3.1.3 Obsługa ludności

W Żarczynie brak jest dobrze rozwiniętej obsługi mieszkańców. Dla spełnienia potrzeb ludności różnego rodzaju instytucje publiczne działają w pobliskiej Widuchowej. Odległość wsi od siedziby gminy, służb bezpieczeństwa, urzędu pocztowego, apteki, gimnazjum, podstawowej opieki zdrowotnej, szkoły podstawowej wynosi kilkanaście kilometrów. Na terenie miejscowości istnieje, świetlica wiejska, kościół,





cmentarz i punkty handlowe. W gminie Widuchowa funkcjonują dwie przychodnie rodzinne w Widuchowej i Krzywinie, są oddziałami Niepublicznego Zakładu Opieki Zdrowotnej Przychodni Rodzinnej w Mieszkowicach. Mieszkańcy Żarczyna korzystają z usług przychodni w Krzywinie. Chcąc skorzystać ze specjalistycznej opieki medycznej mieszkańcy muszą dojeżdżać do Gryfina lub Szczecina.

Żarczyn jest wsią sołecką. Funkcjonuje tu również Rada Sołecka. Mieszkańcy wsi w sprawach administracyjnych wg właściwości miejscowej kierują się do Urzędu Gminy w Widuchowej. Urząd Wójta Gminy sprawuje obecnie Pan Michał Lidwin.

### 3.1.4 Kultura, sport i turystyka

Większość placówek kulturalnych koncentruje się we wsi Widuchowa, brak jest oferty na pozostałych obszarach wiejskich. Panuje powszechne odczucie, że w okresie ostatnich lat zmalał poziom uczestnictwa społeczności gminy w życiu kulturalnym. Należy wziąć pod uwagę fakt, że zmienił się model uczestnictwa w kulturze. Dlatego też priorytetem w dziedzinie kultury powinno być z jednej strony wykorzystanie potencjału kulturalnego Gminy dla jej promocji wewnątrz, a z drugiej strony



wykorzystanie potencjału kulturalnego Gminy dla jej promocji na zewnątrz, poprzez wzmocnienie istniejących i pobudzenie nowych potrzeb kulturalnych wśród jego mieszkańców. **Na terenie miejscowości Żarczyn istnieje stworzona świetlica wiejska jako obiekt kulturowy, w którym mieszkańcy mogą się spotkać. W ostatnim czasie wykonany został generalny remont placówki. Pomimo tego brakuje w nim jeszcze odpowiedniego wyposażenia.** W ramach codziennej działalności prowadzonej przez gminę znajdują się następujące imprezy o charakterze stałym: Jarmark Widuchowska, Święto Kapusty, Dożynki Gminne, Dni Integracji Osób Niepełnosprawnych, Ekojarmark, Festiwal Zuzia i Piosenki Angielskiej, uroczyste spotkanie Emerytów, Rencistów i Inwalidów w Widuchowej, Dzień Babci i Dziadka, Ferie z piosenką, kilka imprez lokalnych; np. spotkania wigilijne, Dzień





Matki, wyjazdy autokarowe, rowerowe, zajęcia w okresie wakacyjnym, Dzień Niepodległości, Krzywińska Liga Biegów Przelajowych.

Gminna Biblioteka Publiczna w Widuchowej od września 2000 roku działa w Zespole Szkół w Widuchowej i jest placówką skomputeryzowaną. Biblioteka nie jest jednak powiązana ze szkołą posiada odrębny budżet. Od 01 stycznia 2006r. biblioteka jest Instytucją Kultury.

W Żarczyn nie działa żaden klub sportowy. Funkcje rekreacyjne dla mieszkańców miejscowości Żarczyn doskonale spełniają okoliczne, piękne, mieszane lasy.

Miejscowość Żarczyn posiada cenne walory turystyczne. Nie wszystkie są jednak w odpowiedni sposób wykorzystywane, jako czynnik promujący. Obiektami, które można skutecznie wykorzystywać jako atrakcje turystyczne jest średniowieczny kościół (XIII wiek), oraz park wraz zabudowaniami stanowiącymi pozostałość po starym folwarku.

### 3.2 Inwentaryzacja zasobów technicznych

W skład infrastruktury technicznej gminy wchodzi wszelkiego rodzaju sieci, uzbrojenia terenu tworzące funkcjonalną, spójną całość. Istotnym czynnikiem jest również stan układu komunikacyjnego w układzie urbanistycznym. Żarczyn jest miejscowością o przeważającej funkcji rolniczej. Niemal cały areal pokrywają użytki rolne składające się z upraw polowych, łąk i pastwisk. Lasy zajmują relatywnie niską powierzchnię w stosunku do gruntów wykorzystywanych rolniczo. Funkcja usługowa oraz produkcyjna pełni wyłącznie rolę subsydiarną.

Struktura gospodarstw rolnych we wsi Żarczyn, stan na 2010 rok:

Powierzchnia	liczba gospodarstw rolnych
od 1 do 2 ha	9
2 – 5 ha	4
5 – 7 ha	2
7 – 10 ha	2
10 – 15 ha	3
powyżej 15	5
<b>Razem</b>	<b>25</b>

Źródło: Urząd Gminy Widuchowa

We wsi Żarczyn dominują gospodarstwa rolne o powierzchni od 1 do 5 ha. Zasadniczym profilem produkcji jest produkcja roślinno-zwierzęca. Zanikł sektor spółdzielczy oraz funkcja obsługi rolnictwa.

Miejscowość zajmuje obszar około 1856 ha, w tym: grunty orne 1208 ha, sady ok. 1 ha, łąki i pastwiska ok. 12 ha, lasy i grunty leśne ok.437 ha, wody ok. 12 ha, grunty pod zabudowaniami ok. 16 ha, nieużytki ok. 65 ha, inne ok. 108 ha.



We wsi dominują gleby klas bonitacyjnych IIIa, III b, IVa. Gospodarstwa rolne nie specjalizują się w hodowli trzody chlewnej, bydła. Źródłem utrzymania mieszkańców Żarczyna jest w małym stopniu praca w rolnictwie, w sferze produkcyjno – usługowej, emerytury, renty, zasiłki dla bezrobotnych, zasiłki pomocy społecznej.

W ostatnim okresie z pomocy Opieki Społecznej skorzystało 24 rodziny.

Zarejestrowanych jest 27 podmiotów gospodarczych.

### **3.2.1. Drogi**

Gmina Widuchowa położona jest w środkowozachodniej części województwa, w bliskiej odległości od granicy państwowej z Niemcami. Powiązania z terenami województwa i kraju zapewniają drogi krajowe, wojewódzkie i powiatowe stanowiące szkielet układu drogowego, w tym: drogi krajowe- 18,58 km, drogi wojewódzkie – 19,76 km, drogi powiatowe – 40,06 km. Szkielet układu drogowego stanowią również drogi gminne o długości 32,469 km. Stan dróg powiatowych i gminnych jest niezadowalający – zniszczona nawierzchnia tych dróg, brak utwardzenia i źle utrzymane pobocza powodują ich okresową nieprzejezdną. Położenie w stosunku do tras komunikacyjnych miejscowości Żarczyn jest następujące:

- przy drodze wojewódzkiej relacji Krajnik Dolny – Banie.

Połączenia komunikacyjne tylko PKS i przewoźnik prywatny.

Odległość drogowa do ośrodka gminnego wynosi 12 km.

### **3.2.2 Gazyfikacja**

Miejscowość Żarczyn korzysta wyłącznie z gazu płynnego w butlach – propan – butan. Zaopatrzenie miejscowości gminy w gaz z sieci uwarunkowane jest realizacją wojewódzkiego programu gazyfikacji.

### **3.2.3 Wodociągi i kanalizacja**

Blisko 100% obszaru gminy jest zwodociągowane. Brak natomiast dostatecznej infrastruktury służącej odprowadzaniu zanieczyszczeń komunalnych. Na terenie gminy znajduje się 7 stacji uzdatniania wody w miejscowościach Widuchowa, Krzywina, Ognica, Czarnówko, Żelechowo, Bolkowice, Rynica.

Łączna długość sieci wodociągowej wynosi 57,1 km. Administratorem wodociągów jest Zakład Gospodarki Komunalnej w Widuchowej. Wodociągu zbiorowego nie posiadają wsie Kiełbice i Wilcze. Mieszkańcy tych wsi czerpią wodę ze studni przyzagrodowych.

W najbliższym czasie gmina zamierza zrealizować dwie inwestycje wodociągowe dotyczące właśnie wsi Kiełbice i Wilcze o łącznej wartości ponad 3 mln zł.

Zasięg obsługi gminy siecią kanalizacyjną jest znacznie niższy od obsługi siecią wodociągową i wynosi zaledwie około 20 % w stosunku do potrzeb (około 11 km na terenie całej gminy). W Żarczynie brak jest systemu kanalizacyjnego. Ścieki gromadzone są w zbiornikach bezodpływowych – szambach.



Wiele gospodarstw ma nieuporządkowaną gospodarkę ściekową. Ścieki nie oczyszczone wywożone są bezpośrednio na pola lub zrucane bezpośrednio do gruntu lub okolicznych rowów.

#### **3.2.4 Gospodarka odpadami**

System gospodarki odpadami komunalnymi ograniczony jest do zbierania odpadów komunalnych gromadzonych selektywnie i nieselektywnie. Odpady zbierane nieselektywnie kierowane są do unieszkodliwienia na składowiskach odpadów, zaś odpady zbierane selektywnie przekazywane do odzysku i recyklingu poza teren gminy. Zadania z zakresu zbierania odpadów komunalnych realizowane są przez Zakład Gospodarki Komunalnej w Widuchowej posiadający stosowne zezwolenie. Zbieranie odpadów komunalnych gromadzonych nieselektywnie prowadzone jest metodą „odbioru bezpośredniego” oraz metodą „donoszenia”. Firma „JUMAR” i Zakład Gospodarki Komunalnej obsługują łącznie ok. 95% mieszkańców gminy.

Po zamknięciu wysypiska w Dębogórze śmieci (także z Żarczyna) wywożone są na składowisko odpadów w miejscowości Gryfino Wschód gdzie są unieszkodliwiane. Odpady komunalne zbiera również przedsiębiorstwo JUMAR, który zabiera odpady selektywne (szkło i PET).

Na mocy decyzji Nr Oś-7645/31-3/2003 z dnia 22 grudnia 2003 roku Starostwa Powiatowego w Gryfinie w m. Dębogóra w terminie do 31 grudnia 2005 roku zamknięto wysypisko śmieci i rozpoczęto prace rekultywacyjne. Rekultywacja składowiska będzie polegać na wykonaniu trzech warstw zabezpieczających: wyrównującej, izolacyjnej i mineralno-humusowej oraz utwaleniu powierzchni zasiewem mieszanki traw. Po wykonaniu tych prac składowisko będzie podlegać monitoringowi przez okres do 30 lat.

#### **3.2.5 Telefonizacja i Internet**

Gmina obsługiwana jest przez 3 centrale telefoniczne, zlokalizowane w Widuchowej, Krzywinie i Żelechowie. W ostatnich latach położono linie światłowodową od Gryfina do Nawodnej. Jej trasa przebiega południkowo przez teren gminy Widuchowa i obejmuje Dębogórę, Widuchową, Krzywin, Rynicę i Lubicz. Inwestycja ta umożliwi swobodny dostęp do Internetu. Na terenie gminy znajduje się również 7 stacji telefonii komórkowej GSM: Plus, Era oraz Orange.

#### **3.2.6 Ciepłownictwo i energetyka**

Na obszarze gminy nie funkcjonuje sieć ciepłownicza, dominuje system lokalnych źródeł ciepła ogrzewających obiekty, w które są wbudowane lub obiekty sąsiadujące. Do ogrzewania stosuje się zarówno paliwa stałe, jak i płynne. Nie przewiduje się realizacji systemów ciepłowniczych zdalczynnych, obejmujących całość lub część miejscowości. Przyjmuje się ogrzewanie urządzeniami lokalnymi wbudowanymi; zasilającymi w zasadzie obiekty leżące na jednej posesji. Ewentualne wspólne źródła ciepła mogą obejmować kilka posesji sąsiadujących.



Rodzaj ogrzewania zależy od relacji kosztów pomiędzy różnymi nośnikami energii. Należy zapewnić przestrzenne możliwości korzystania z każdego rodzaju paliwa [paliwa stałe, oleje opałowe, gaz ziemny, gaz płynny, energia elektryczna, biogaz], według decyzji odbiorców opartych o własne kalkulacje ekonomiczne. Należy preferować stosowanie paliw niskozasieciowanych, korzystanie ze źródeł niekonwencjonalnych, ekologicznych oraz odchodzenie od stosowania paliw stałych.

W gminie Widuchowa zapotrzebowanie na energię ciepłą w około 80% pokrywane jest z palenisk indywidualnych i w około 20% z kotłowni lokalnych. Funkcjonujące kotłownie są w głównej mierze opalane węglem, koksem i miałem węglowym. Na terenie gminy znajduje się 11 lokalnych ciepłowni dostarczających energię do indywidualnych odbiorców, głównie na terenie miejscowości Widuchowa. Jak dotąd w strukturze użytkowania paliw energetycznych na terenie gminy, gaz ziemny pełni rolę pomniejsza, jednak jego wykorzystanie wydaje się być przyszłościowe i powinno być promowane jako przyjazne środowisku. Jednym z czynników warunkujących mały udział gazu, jest jego mała dostępność, spowodowana brakiem sieci gazowniczej na terenie gminy i konieczność korzystania z uciążliwych butli gazowych. Obecnie 1376 gospodarstw domowych korzysta z takiego rozwiązania. Co stanowi 80% ogółu gospodarstw domowych w gminie. Do gospodarstw tych należą również mieszkańcy Żarczyna.

#### 4. Ocena mocnych i słabych stron miejscowości, w której będzie realizowana operacja

MOCNE STRONY	SŁABE STRONY
istnienie świetlicy wiejskiej i placu zabaw	bezrobocie
walory krajobrazu przyrodniczego	zły stan dróg wewnętrznych – słaba jakość dróg gminnych
zabudowa zagrodowa i jednorodzinna stwarzająca warunki do rozwoju agroturystyki	brak sieci gazowej
rozwinięta sieć wodociągowa	brak aktualnego planu zagospodarowania przestrzennego
dobrze rozwinięta sieć telefoniczna	niski standard życia mieszkańców
brak przemysłu	brak zakładów pracy
występowanie obiektów dziedzictwa kulturowego i zabytków	słabo rozwinięta infrastruktura techniczna (brak kanalizacji)
	tradycyjne rolnictwo z rozdrobnionymi gospodarstwami
	niski poziom wykształcenia mieszkańców
	brak perspektyw dla młodzieży



SZANSE / KORZYŚCI	ZAGROŻENIA / STRATY
możliwość kształcenia się i poszerzania horyzontów myślowych	emigracja ludzi młodych
dostęp do literatury	bieda
organizacja imprez kulturowych, promocja miejscowości	negatywna ocena miejscowości i zły wygląd
dopłaty bezpośrednie dla rolnictwa	wzrost zagrożeń patologią społeczną
rozrywka dla dzieci, bezpieczne miejsce do zabawy, możliwość wypoczynku, spędzenia wolnego czasu	duże wydatki na wyjazdy do innych miejscowości w celu korzystania z usług kulturalnych i zdrowotnych
szybki, wygodny dostęp do informacji, wiedzy, sposób spędzania wolnego czasu	
szkolenia i dostęp do informacji	
możliwość rozwoju w danej dyscyplinie sportowej, zdrowa rywalizacja	
komfort, higiena, lepsze warunki sanitarne	
ożywienie gospodarcze dzięki modernizacji głównych ciągów komunikacyjnych	
poprawa estetyki miejscowości	
korzystanie ze środków unijnych	
warunki do powstawania gospodarstw agroturystycznych	

## 5. Opis i charakterystyka obszarów o szczególnym znaczeniu dla zaspokojenia potrzeb mieszkańców, sprzyjających nawiązywaniu kontaktów społecznych, ze względu na ich położenie oraz cechy funkcjonalno – przestrzenne

W miejscowości Żarczyn można wyróżnić kilka obszarów o szczególnym znaczeniu dla zaspokojenia potrzeb mieszkańców, sprzyjających nawiązywaniu kontaktów społecznych, ze względu na położenie oraz cechy funkcjonalno-przestrzenne.

Należą do nich:

### 1) Budynek świetlicy

W stanie obecnym świetlica wiejska znajduje się w budynku, który w ostatnich miesiącach został poddany gruntowemu remontowi. Obiekt znajduje się na terenie działki nr 291/11, obręb ewidencyjny Żarczyn. Jego stan obecny jest następujący:



W ramach prac wykonano następujące elementy:

- roboty remontowe dachu
- roboty remontowe elewacyjne
- ocieplenie budynku świetlicy
- roboty remontowe parteru budynku
- roboty remontowe w piwnicy
- instalacje wodociągowe
- instalacje kanalizacyjne.

Inwestycja została sfinansowana ze środków UE w ramach PROW działanie „odnowa i rozwój wsi”.

W świetlicy odbywają się imprezy okolicznościowe jak np: Dzień Kobiet, Dzień Dziecka, Spotkanie Noworoczne, zebrania wiejskie, itp.

Pomimo tego warunki świetlicy nie zapewniają podstawowych standardów prowadzenia działań przez mieszkańców z uwagi na braki w sprzęcie i wyposażeniu.

Dlatego też koniecznym jest dokonanie zakupów sprzętowych poprawiających świadczenie usług kulturalnych na tym obszarze.

## **2) Boisko sportowe**

Na terenie Żarczyna znajduje się trawiaste boisko do piłki nożnej o standardowych wymiarach, z którego korzystają mieszkańcy sołectwa, w tym głównie dzieci i młodzież. Boisko wymaga remontu, w tym murawa oraz wyposażenia w elementy małej architektury: ławeczki, kosze na śmieci oraz



odgradzenia od sąsiadujących z nim pól uprawnych, w tym nowych nasadzeń krzewów/drzew. Istnieje również potrzeba budowy placu sportowego, który spełni oczekiwania mieszkańców.

### 3) Teren przykościelny

Jest kolejnym obszarem o szczególnym znaczeniu dla zaspokojenia potrzeb mieszkańców. To tutaj najczęściej spotykają się mieszkańcy i po mszy Świętej i dyskutują o przyszłości swojej miejscowości.

## 6. Wizja rozwoju wsi Żarczyn – cel nadrzędny

- ✓ **Poprawa standardu życia mieszkańców poprzez stymulację rozwoju gospodarczego, w oparciu o dynamiczny rozwój Gminy Widuchowa.**
- ✓ **Poprawa standardu życia poprzez podstawowe inwestycje infrastrukturalne, poprawiające bezpieczeństwo oraz stymulujące mieszkańców i turystów do różnych form aktywności.**

### Działania marketingowe i promocyjne

- ✓ stymulacja w zakresie wspierania aktywności fizycznej, w tym promocja gry w piłkę nożną i siatkową
- ✓ współpraca z instytucjami gminnymi zajmującymi się sportem i marketingiem,
- ✓ promocja wsi w czasie organizowania imprez sportowych i kulturalnych, w tym festynów,
- ✓ wsparcie dla pracy świetlicy wiejskiej.

## 7. Arkusz planowania długoterminowego

### 7.1. Poprawa wizerunku centrum miejscowości

Cel ten będzie realizowany poprzez:

- ✓ opracowanie i wdrożenie programów zachęcających do dbałości o estetykę w miejscowości Żarczyn, między innymi poprzez uczestnictwo w programach finansowanych ze środków unijnych, organizowane konkursy,
- ✓ działania na rzecz poprawy estetyki miejscowości i terenów wzdłuż najważniejszych obiektów, w tym zabytkowego kościoła, placu zabaw, świetlicy wiejskiej oraz placu sportowego,
- ✓ działania na rzecz powstania małej architektury (kosze na śmieci, ławeczki, oświetlenie, nasadzenia, ogrodzenie itp. ).

### 7.2. Rozwój infrastruktury na terenie miejscowości

Wskazane cele będą realizowane poprzez wsparcie następujących zagadnień:

1. poprawa warunków życia poprzez:

- poprawę stanu dróg gminnych,
- poprawę bezpieczeństwa osób pieszych w tym dzieci poprzez budowę chodnika czy uzupełnienia oświetlenia we wsi, czy zjazdów do działek,





- podjęcie współpracy pomiędzy gminą i powiatem oraz Zarządem Dróg Wojewódzkich w celu pozyskania środków zewnętrznych na infrastrukturę drogową,
- modernizacja dróg wewnętrznych do wyższego standardu,
- instalacja dodatkowego oświetlenia ulicznego,

## 2. poprawę warunków świadczenia usług rekreacyjnych i kulturalnych poprzez:

- doposażenie świetlicy wiejskiej,
- rozbudowa placu zabaw, oraz budowa placu sportowego,
- zagospodarowanie terenów zieleni publicznej.

### **7.3. Podniesienie jakości kapitału ludzkiego wśród młodzieży i dorosłych**

W celu zatrzymania młodzieży, spadku bezrobocia oraz wzrostu liczby działających firm prywatnych niezbędne jest stworzenie warunków do rozwoju i kształcenia. Cel ten zostanie osiągnięty poprzez:

#### 1. Działanie na rzecz dopasowania kwalifikacji ludności do potrzeb rynku pracy w zakresie:

- opracowania wspólnie z Powiatowym Urzędem Pracy programu szkoleń podnoszących i zmieniających kwalifikacje w zależności od ujawniających się potrzeb na rynku pracy i próby pozyskania na to środków z Programu Operacyjnego Kapitał Ludzki.

#### 2. Wspieranie działań na rzecz poprawy jakości oświaty w zakresie:

- stworzenia obiektów sportowych – placu sportowego (boiska) ,
- doposażenia świetlicy wiejskiej,
- utworzenie w świetlicy sali komputerowej itp.

### **7.4. Rozwój zaplecza sportowego w celu rozwoju sportu na poziomie lokalnym i regionalnym**

Baza sportowa w każdej miejscowości jest nieodzownym elementem funkcjonowania każdej społeczności. Dlatego też przedstawiciele miejscowości Żarczyn postawili na:

- ✓ promowanie i rozwijanie wśród młodzieży i dorosłych dyscyplin sportowych takich jak: piłka siatkowa, piłka nożna i inne
- ✓ budowę, modernizację i rozbudowę obiektów,
- ✓ organizowanie rozgrywek o zasięgu gminnym i powiatowym,
- ✓ wsparcie celem utworzenia lokalnego klubu sportowego

## **8. Arkusz planowania krótkoterminowego**

W czasie zebrania wiejskiego mieszkańcy miejscowości zgłosili do dyskusji wiele pilnych i koniecznych inwestycji, które ułatwiłyby im codzienne funkcjonowanie. Inwestycje te zostały przedstawione poniżej, jako tematy, które w miarę posiadanych środków i wsparcia pozabudżetowego będą realizowane.



Należą do nich:

lp.	nazwa inwestycji	
1	Zakup wyposażenia dla świetlic wiejskich we wsiach Pacholeta, Żelechowo, Kłodowo, Rynica, Czarnówko, Bolkowice i Żarczyn w Gminie Widuchowa	2010-2017
2	Budowa placu sportowego we wsi Żarczyn (boisko)	
3	Modernizacja drogi gminnej w miejscowości Żarczyn	
4	Budowa kanalizacji sanitarnej w miejscowości Żarczyn oraz Wilcze wraz z przesyłem ścieków do przepompowni w Krzywiniu	
5	Budowa wodociągu relacji Żelechowo – Kłodowo, oraz stacji uzdatniania wody w Żelechowie a także wodociągu relacji Żelechowo – Kielbice	

*źródło: dane z konsultacji społecznych*

## 9. Opis planowanych zadań inwestycyjnych i przedsięwzięć aktywizujących społeczność lokalną w okresie, co najmniej 7 lat od przyjęcia Planu Odnowy Miejscowości, w kolejności wynikających z przyjętych priorytetów rozwoju miejscowości, z podaniem szacunkowych kosztów ich realizacji

Położenie miejscowości oraz jej rolniczy charakter sprawiają, że raczej niemożliwy jest rozwój w kierunku stricte industrialnym. Po dokonaniu analizy zasobów miejscowości można dojść do wniosku, że wieś zachowa swój rolniczy charakter, przy stopniowym umacnianiu się sektora usług, w tym usług turystycznych. Konieczne są jednak inwestycje, które poprawią jakość życia mieszkańców.

Drugi zakres niezbędnych inwestycji tworzą inwestycje poprawiające infrastrukturę kulturalną, sportową i rekreacyjną. Pozwoli to na zaspokojenie potrzeb mieszkańców oraz potencjalnych turystów w zakresie zagospodarowania czasu po zakończeniu dnia pracy zawodowej, bądź w przypadku dzieci i młodzieży w czasie wolnym od zajęć szkolnych.

W celu realizacji powyższych założeń należałoby podjąć następujące działania:

- Przygotować koncepcję rozwoju miejscowości i omówić ją z mieszkańcami.
- Przygotować dokumentację projektowo – aplikacyjną i składać wnioski do różnych funduszy, także unijnych.
- Przeprowadzić wskazane inwestycje – m.in. doposażyć świetlicę, wybudować kanalizację, wodociąg czy też zmodernizować drogę gminną.
- Wybudować zaplecze dla boisk sportowych, rozbudować plac zabaw itd., dać tym samym „zielone światło” dla rozwoju organizacji społeczno – sportowych.



**Poniżej przedstawiono zestawienie inwestycji, które Gmina, instytucje kultury, organizacje pozarządowe składać będą w ramach różnych programów unijnych, bądź pozabudżetowych.**

**Zestawienie ogólne planowanych zadań, kosztów i czasu ich realizacji:**

LP.	CHARAKTER ZADANIA	SZACUNKOWA WARTOŚĆ	ROK REALIZACJI
1	Zakup wyposażenia dla świetlic wiejskich we wsiach Pacholęta, Żelechowo, Kłodowo, Rynica, Czarnówko, Bolkowice i Żarczyn w Gminie Widuchowa	171 388, 64 zł	2010 - 2011
2	Przebudowa stacji uzdatniania wody w Żelechowie oraz budowa sieci wodociągowej z przyłączami relacji Żelechowo - Kłodowo, Żelechowo - Kielbice w celu poprawy usług społecznych na terenie Gminy Widuchowa	3 656 102,55 zł.	2010 -2011
3	Budowa placu sportowego we wsi Żarczyn (boisko)	200 000, 00 zł	2011 - 2015
4	Modernizacja drogi gminnej w miejscowości Żarczyn	500 000,00 zł.	2011-2017
5	Budowa kanalizacji sanitarnej w miejscowości Żarczyn oraz Wilcze wraz z przesylem ścieków do przepompowni w Krzywinie	3 000 000,00 zł.	2011 -2017

źródło: Urząd Gminy Widuchowa

W zależności od przygotowanej dokumentacji technicznej i kosztorysowej Gmina Widuchowa będzie starała się o pozyskanie dofinansowania ze środków zewnętrznych – Programu Rozwoju Obszarów Wiejskich, Regionalnego Programu Operacyjnego Województwa Zachodniopomorskiego lub innych możliwych. Wartość dofinansowania uzależniona będzie od szczegółowych kryteriów programowych.

### **Projekt nr 1 na rok 2010 - 2011**

#### **Nazwa:**

Zadaniem priorytetowym nr 1, przewidzianym do realizacji w ramach Programu Rozwoju Obszarów Wiejskich jest „**Zakup wyposażenia dla świetlic wiejskich we wsiach Pacholęta, Żelechowo, Kłodowo, Rynica, Czarnówko, Bolkowice i Żarczyn w Gminie Widuchowa**”.

Na terenie miejscowości Żarczyn inwestycja zostanie zrealizowana na terenie działki nr 291/11, obręb ewidencyjny Żarczyn.

#### **Cel:**

Celem planowanego projektu będzie poprawa warunków świadczenia usług kulturalnych we wsiach Pacholęta, Żelechowo, Kłodowo, Rynica, Czarnówko, Bolkowice i Żarczyn poprzez zakup niezbędnego



wyposażenia do prowadzenia działalności kulturalnej w w.w miejscowościach. Elementy te mają podnieść jakość świadczonych usług oraz doprowadzić do urozmaicenia prowadzonych zajęć i imprez.

### **Przeznaczenie:**

Poprawa jakości i dostępności do lepszej jakościowo infrastruktury społecznej.

Poprawa estetyki wsi

Mobilizacja lokalnej społeczności

### **Kwota końcowa i wskazanie źródła jej pozyskania:**

Całkowity, łączny koszt realizacji zadania wynosi 171.388,64 zł., natomiast część dotycząca miejscowości Żarczyn to kwota rzędu: 25.026,66 zł. + wartość aktualizacji POM-u.

Planuje się że część środków pochodzić będzie z Programu Rozwoju Obszarów Wiejskich – działanie „Odnowa i rozwój wsi” oraz ze środków własnych Gminy Widuchowa, bądź w razie konieczności innych możliwych.

### **Harmonogram realizacji:**

Harmonogram realizacji inwestycji to rok 2010 i 2011.

lp.	Zakres rzeczowy inwestycji dotyczącej miejscowości Żarczyn			wartość robót brutto
1.	Zakup wyposażenia dla świetlicy w Żarczynie			<b>25.026,66</b>
1.1.	Kuchenka gazowo - elektryczna - 4 palnikowa z piekarnikiem elektrycznym	szt.	1	919,00
1.2	Lodówka zamrażarka (lodówka min. 220l, zamrażarka min. 120 l - 4 szuflady)	szt.	1	1 060,00
1.3	Laptop (17,3, 4 GB pamięci)	szt.	4	8 644,00
1.4	Myszka do laptopa	szt.	4	43,96
1.5	Torba na laptopa	szt.	4	316,00
1.6	Kosiarka spalinowa z koszem jeżdżąca	szt.	1	497,00
1.7	Zestaw garnków (4 szt. w zestawie)	szt.	1	88,45
1.8	Drukarka laserowa kolorowa	szt.	1	499,00
1.9	Talerze (zestawy głębokie + płytkie)	kpl	80	1 089,60
1.10	Stoły świetlicowe 120x 80	szt.	20	3 318,40
1.11	Krzeseła świetlicowe	szt.	80	4 782,40
1.11	Szklanki 250 ml	szt.	80	171,20
1.13	Sztućce (kpl = łyżki + widelce + noże)	kpl	8	182,48
1.14	Regał (180 x 100 x 40)	szt.	2	692,96
1.15	wieża HIFI z odtwarzaczem płyt CD - 2 płytowym	szt.	1	610,00
1.16	Zestaw kawowy na 12 osób	szt.	2	65,64
1.17	Stół do ping – ponga	szt.	1	589,00
1.18	Wieszaki stojące	szt.	1	116,51
1.19	Lustro	szt.	1	61,00
1.20	Pojemniki na ręczniki	szt.	1	44,53
1.21	Mikrofalówka	szt.	1	289,00
1.22	Czajnik bezprzewodowy	szt.	2	112,00



1.23	Termosy konferencyjne	szt.	4	173,24
1.24	Kosze na śmieci 30 l	szt.	4	97,56
1.25	Gra - stół do piłkarzyków	szt.	1	219,00
1.26	Wycieraczki wejściowe	szt.	2	51,22
1.27	Tablica korkowa 170 x 100	szt.	1	84,79
1.28	Tablica informacyjna 50 x 30 "światlica wiejska"	szt.	1	34,16
1.29	Tace kelnerskie	szt.	3	15,36
1.30	Deski do krojenia	szt.	3	37,32
1.31	zestawy noży (7 elementowy)	szt.	1	121,88
<b>RAZEM :</b>				<b>25.026,66</b>

### **Projekt nr 2 na lata 2010-2011**

Realizowanym obecnie projektem jest przebudowa stacji uzdatniania wody w Żelechowie oraz budowa sieci wodociągowej z przyłączami relacji Żelechowo - Kłodowo, Żelechowo - Kielbice w celu poprawy usług społecznych na terenie Gminy Widuchowa

#### **Nazwa:**

Przebudowa stacji uzdatniania wody w Żelechowie oraz budowa sieci wodociągowej z przyłączami relacji Żelechowo - Kłodowo, Żelechowo - Kielbice w celu poprawy usług społecznych na terenie Gminy Widuchowa

#### **Cel:**

Celem realizowanego projektu jest Poprawa warunków życia mieszkańców miejscowości Żelechowo, Kłodowo i Kielbice poprzez budowę stacji uzdatniania wody i sieci wodociągowej z przyłączami , co przyczyni się do zaspokojenia podstawowych potrzeb ludności wiejskiej oraz wpłynie na rozwój ekonomiczno - społeczny całej Gminy Widuchowa. Inwestycja przebiega także przez działki leżące w obrębie ewidencyjnym Żarczyn.

#### **Przeznaczenie:**

Obiekt przeznaczony będzie do poprawy warunków życia mieszkańców wsi Żarczyn oraz Żelechowo, Kłodowo i Kielbice poprawiając tym samym komfort w miejscu zamieszkania i ochronę środowiska.

#### **Harmonogram realizacji:**

Inwestycję zaplanowano do realizacji na lata 2010-2011

#### **Kwota końcowa i wskazanie źródła jej pozyskania:**

Inwestycję oszacowano na kwotę 3 656 102,55 zł.

Część środków inwestycyjnych pochodzić będzie z Programu Rozwoju Obszarów Wiejskich – działanie „Podstawowe usługi dla gospodarki i ludności wiejskiej”. Środki stanowiące wkład własny pochodzić będą z budżetu gminy.



### **Projekt nr 3 na rok 2011 - 2015**

Zadaniem priorytetowym nr 3, przewidzianym do realizacji w ramach Programu Rozwoju Obszarów Wiejskich jest „Budowa placu sportowego we wsi Żarczyn (boisko)”.

#### **Cel przedsięwzięcia:**

Celem projektu będzie podniesienie standardu życia sportowego mieszkańców wsi Żarczyn poprzez budowę placu - boiska sportowego. Powstały obiekt przyczyni się do prawidłowego rozwoju fizycznego mieszkańców w/w miejscowości. Posiadanie przez wieś boiska umożliwi także organizację wszelkiego rodzaju imprez sportowych oraz zwiększenia zainteresowania sportem i czynnym wypoczynkiem mieszkańców miejscowości integrując ich wzajemnie.

#### **Przeznaczenie:**

Obiekt przeznaczony będzie do realizacji pasji sportowych dzieci, młodzieży i dorosłych mieszkańców miejscowości.

#### **Harmonogram realizacji:**

Harmonogram realizacji inwestycji to lata 2011-2015.

#### **Kwota końcowa i wskazanie źródła jej pozyskania:**

Całkowity, łączny koszt realizacji zadania wynosi 200 000, 00 zł.

Planuje się że część środków pochodzić będzie z będzie z Programu Rozwoju Obszarów Wiejskich – działanie „Odnowa i rozwój wsi” oraz Leader + lub Regionalnego Programu Operacyjnego Województwa Zachodniopomorskiego. Środki stanowiące wkład własny pochodzić będą z budżetu gminy. Elementy dotyczące inwestycji znane będą po opracowaniu dokumentacji technicznej i kosztorysowej.

### **Projekt nr 4 na lata 2011 - 2017**

#### **Nazwa:**

Modernizacja drogi gminnej w miejscowości Żarczyn

#### **Cel:**

Celem planowanego projektu będzie poprawa warunków życia mieszkańców miejscowości Żarczyn poprzez przebudowę modernizację drogi gminnej poprawiając jednocześnie bezpieczeństwo jej mieszkańców i użytkowników.

#### **Przeznaczenie:**

Poprawa bezpieczeństwa

Poprawa komfortu jazdy

Poprawa estetyki wsi



Poprawa parametrów technicznych

**Harmonogram realizacji:**

Inwestycję zaplanowano do realizacji na lata 2011-2017.

Szczegółowe parametry i szczegóły inwestycji znane będą po opracowaniu dokumentacji technicznej i kosztorysowej.

**Kwota końcowa i wskazanie źródła jej pozyskania:**

Inwestycję oszacowano na kwotę 500.000 zł.

Planuje się że część środków pochodzić będzie z RPO WZ lub innych możliwych. Środki stanowiące wkład własny pochodzić będą z budżetu gminy.

**Projekt nr 5 na lata 2011-2017**

Zaplanowanym na kolejne lata projektem jest budowa kanalizacji sanitarnej w miejscowości Żarczyn oraz Wilcze wraz z przesylem ścieków do przepompowni w Krzywiniu

**Nazwa:**

Budowa kanalizacji sanitarnej w miejscowości Żarczyn oraz Wilcze wraz z przesylem ścieków do przepompowni w Krzywiniu

**Cel:**

Celem planowanego projektu będzie poprawa warunków życia mieszkańców Żarczyn oraz Wilcze poprzez podłączenie ich do sieci kanalizacji sanitarnej oraz zmniejszenie tym samym negatywnego oddziaływania na środowisko na skutek przedostawania się substancji biogenych do wód i gleby przez nieszczelne szamba.

**Przeznaczenie:**

Obiekt przeznaczony będzie do poprawy warunków życia mieszkańców wsi Żarczyn oraz Wilcze poprawiając tym samym komfort w miejscu zamieszkania i ochronę środowiska.

**Harmonogram realizacji:**

Inwestycję zaplanowano do realizacji na lata 2011-2017

Szczegóły inwestycji zostaną określone po szczegółowym opracowaniu dokumentacji projektowej i kosztorysowej.

**Kwota końcowa i wskazanie źródła jej pozyskania:**

Inwestycję oszacowano na kwotę 3.000.000 zł.

Planuje się że część środków pochodzić będzie z Programu Rozwoju Obszarów Wiejskich – działanie „Podstawowe usługi dla gospodarki i ludności wiejskiej” lub Regionalnego Programu Operacyjnego Województwa Zachodniopomorskiego, działanie 4.3 Zaopatrzenie w wodę i oczyszczanie ścieków. Środki stanowiące wkład własny pochodzić będą z budżetu gminy.



## 10. Zarządzanie

Jednostką odpowiedzialną za realizację całego Planu Odnowy Miejscowości Żarczyn jest nieformalna Grupa Odnowy Miejscowości, w skład, której weszli członkowie Rady Gminy z Panem Wójtem Michałem Lidwinem na czele oraz przedstawiciele Urzędu Gminy, członkowie Rady Sołeckiej i zgłoszeni mieszkańcy miejscowości.

## 11. Zgodność Planu Odnowy Miejscowości z dokumentami wyższego rzędu

Zapisy zawarte w Planie Odnowy Miejscowości Żarczyn spełniają warunek zgodności z zapisami zawartymi w dokumentach dotyczących rozwoju gminy „Strategią Rozwoju”, dokumentami powiatu i województwa oraz zapisami Narodowego Planu Rozwoju na lata 2007 - 2013. Ponadto Plan Odnowy jest zgodny z celami Programu Rozwoju Obszarów Wiejskich, działanie – „Odnowa i rozwój wsi”, a także działaniem „Podstawowe usługi dla gospodarki i ludności wiejskiej” czy Leader, realizowany za pośrednictwem lokalnych grup działania.

Cele i zadania określone w Planie Odnowy Miejscowości Żarczyn są wewnętrznie zgodne, a ich osiągnięcie i realizacja nie powoduje negatywnych skutków dla osiągnięcia celów i realizacji zadań strategii wyższego rzędu. Niektóre z zapisanych celów i zadań mogą być realizowane przy wykorzystaniu wsparcia jednostek administracyjnych gminy i wyższego szczebla. Te ostatnie, bowiem posiadają w swoich dokumentach zapisy, których realizacja wywoła pozytywne efekty dla rozwoju miejscowości Żarczyn. Taki zapis Planu pozwolił na osiągnięcie integracji polityki kształtowania rozwoju gospodarczego na szczeblu, gminnym, powiatowym i wojewódzkim.



UCHWAŁA Nr V/30/2011  
RADY GMINY WIDUCHOWA  
z dnia 28 lutego 2011 roku

Zatwierdził Nr 16  
do Protokołu Nr V/2011  
z V Sesji Rady Gminy Widuchowa  
w dniu 28 lutego 2011 r.

w sprawie zatwierdzenia Planu Odnowy Miejscowości Żelechowo na lata 2010 - 2017.

Na podstawie art. 18 ust.2 pkt 6 ustawy z dnia 8 marca 1990 r. o samorządzie gminnym ( Dz. U. z 2001 r. Nr 142, poz.1591 ,z 2002 r. Nr 23 , poz.220, Nr 62 , poz.558 , Nr 113, poz.984,Nr 153,poz.1271, Nr 214,poz.1806 z 2003 r. Dz.U. Nr 80 ,poz.717 ,Dz.U. Nr 162,poz.1568, z 2004 r. Nr 102 ,poz.1055, nr 116,poz.1203 , z 2005 r. Nr 172 poz. 1441, Nr 175, poz.1457 , z 2006 r. Nr 17,poz. 128 , Nr 181,poz.1337 , z 2007 r. Nr 48,poz.327, Nr 138 , poz. 974 , Nr 173 ,poz.1218, z 2008 r. Nr 180 , poz.1111 , Nr 223 , poz. 1458 , z 2009 r. Nr 52 , poz. 420 , Nr 157, poz.1241,z 2010 r. Nr 28, poz.142 i 146, Nr 40, poz. 230, Nr 106, poz. 675) Rada Gminy Widuchowa uchwala, co następuje :

§ 1. Zatwierdza się Plan Odnowy Miejscowości Żelechowo na lata 2010 – 2017 przyjęty Uchwałą Nr 1 Zebrania Wiejskiego w Żelechowie z dnia 16 lutego 2011 roku stanowiący załącznik do niniejszej uchwały.

§ 2. Wykonanie uchwały powierza się Wójtowi Gminy Widuchowa.

§ 3. Traci moc Uchwała Nr XIV/154/2008 Rady Gminy Widuchowa z dnia 29 maja 2008 roku w sprawie zatwierdzenia Planu Odnowy Miejscowości Żelechowo na lata 2007- 2015.

§ 4. Uchwała wchodzi w życie z dniem podjęcia.

PRZEWODNICZĄCY  
RADY GMINY  
Józefa Juzyszyn

Uzasadnienie do Uchwały Nr V/30/2011  
Rady Gminy Widuchowa  
z dnia 28 lutego 2011 r.

Plan Odnowy Miejscowości jest jednym z najważniejszych elementów odnowy wsi, jej rozwoju oraz poprawy warunków pracy i życia mieszkańców. Sporządzenie i uchwalenie takiego dokumentu stanowi niezbędny warunek przy aplikowaniu o środki finansowe w ramach „Programu Rozwoju Obszarów Wiejskich na lata 2007-2015” działanie „Odnowa i rozwój wsi”.

Celem działania „Odnowa i rozwój wsi” jest poprawa jakości życia na obszarach wiejskich poprzez zaspokojenie potrzeb społecznych i kulturalnych mieszkańców wsi oraz promowanie obszarów wiejskich. Działanie umożliwi rozwój tożsamości społeczności wiejskiej, zachowanie dziedzictwa kulturowego i specyfikacji obszarów wiejskich oraz wpłynie na wzrost ich atrakcyjności turystycznej i inwestycyjnej.

Załącznik do Uchwały Nr V/30/2011  
Rady Gminy Widuchowa  
z dnia 28 lutego 2011 r.

# Plan Odnowy Miejscowości Żelechowo na lata 2010 – 2017 Gmina Widuchowa



**Szczecin, grudzień 2010r.**

**ECD Europejskie Centrum Doradcze, Dariusz Klityński**

Oddział Poznań  
ul. Stefana Batorego 82a/4  
60-687 Poznań  
tel.: (61) 82 17 402  
fax. (61) 64 21 506

Oddział Szczecin  
ul. Bohaterów Warszawy 34/35  
70-340 Szczecin  
tel.: (91) 48 44 000  
fax. (91) 88 60 005

e-mail: [biuro@ecd.az.pl](mailto:biuro@ecd.az.pl), [www.ecd.az.pl](http://www.ecd.az.pl)  
mobil: 501 017 281



## Spis treści

<b>Spis treści</b> .....	<b>2</b>
<b>1. Wstęp</b> .....	<b>3</b>
<b>2. Charakterystyka miejscowości, w której będzie realizowana operacja</b> .....	<b>5</b>
2.1. Położenie .....	5
2.2. Historia i teraźniejszość .....	6
2.3. Określenie przestrzennej struktury miejscowości.....	7
<b>3. Inwentaryzacja zasobów służących odnowie miejscowości</b> .....	<b>10</b>
3.1. Inwentaryzacja zasobów społecznych .....	10
3.1.1. Ludność.....	10
3.1.2. Szkolnictwo .....	11
3.1.3. Obsługa ludności .....	12
3.2. Inwentaryzacja zasobów technicznych .....	15
3.2.1. Drogi .....	16
3.2.2. Gazyfikacja .....	16
3.2.3. Wodociągi i kanalizacja .....	16
3.2.4. Gospodarka odpadami .....	17
3.2.5. Telefonizacja i Internet .....	17
3.2.6. Ciepłownictwo i energetyka.....	17
<b>4. Ocena mocnych i słabych stron miejscowości, w której będzie realizowana operacja</b> .....	<b>19</b>
<b>5. Opis i charakterystyka obszarów o szczególnym znaczeniu dla zaspokojenia potrzeb mieszkańców, sprzyjających nawiązywaniu kontaktów społecznych, ze względu na ich położenie oraz cechy funkcjonalno – przestrzenne</b> .....	<b>20</b>
<b>6. Wizja rozwoju wsi Żelechowo – cel nadrzędny</b> .....	<b>21</b>
<b>7. Arkusz planowania długoterminowego</b> .....	<b>22</b>
7.1. Poprawa wizerunku centrum miejscowości.....	22
7.2. Rozwój infrastruktury na terenie miejscowości .....	22
7.3. Podniesienie jakości kapitału ludzkiego wśród młodzieży i dorosłych.....	22
7.4. Rozwój zaplecza sportowego w celu rozwoju sportu na poziomie lokalnym i regionalnym ...	23
<b>8. Arkusz planowania krótkoterminowego</b> .....	<b>23</b>
<b>9. Opis planowanych zadań inwestycyjnych i przedsięwzięć aktywizujących społeczność lokalną w okresie, co najmniej 7 lat od przyjęcia Planu Odnowy Miejscowości, w kolejności wynikających z przyjętych priorytetów rozwoju miejscowości, z podaniem szacunkowych kosztów ich realizacji</b> .....	<b>23</b>
<b>10. Zarządzanie</b> .....	<b>30</b>
<b>11. Zgodność Planu Odnowy Miejscowości z dokumentami wyższego rzędu</b> .....	<b>30</b>



## 1. Wstęp

Rozwój i odnowa obszarów wiejskich to jedno z kluczowych wyzwań, jakie stoją przed Polską w okresie integracji z Unią Europejską. Zasadniczym jej celem jest wzmocnienie działań służących zmniejszaniu istniejących dysproporcji i różnic w poziomie rozwoju obszarów wiejskich w stosunku do terenów miejskich. Plan Odnowy Miejscowości jest jednym z najważniejszych elementów odnowy wsi, jej rozwoju oraz poprawy warunków pracy i życia mieszkańców. Sporządzenie i uchwalenie takiego dokumentu stanowi niezbędny warunek przy aplikowaniu o środki finansowe w ramach „Programu Rozwoju Obszarów Wiejskich 2007-2013” działanie „Odnowa i rozwój wsi”, jak przy innych funduszach z UE stanowić będzie wytyczne dla władz Gminy Widuchowa przy opracowaniu kierunków rozwoju miejscowości Żelechowo. Celem działania „Odnowa i rozwój wsi” jest poprawa jakości życia na obszarach wiejskich poprzez zaspokojenie potrzeb społecznych i kulturalnych mieszkańców wsi oraz promowanie obszarów wiejskich. Działanie umożliwi rozwój tożsamości społeczności wiejskiej, zachowanie dziedzictwa kulturowego i specyfiki obszarów wiejskich oraz wpłynie na wzrost ich atrakcyjności turystycznej i inwestycyjnej.

W ramach działania pomocą finansową zostaną objęte projekty dotyczące:

1. budowy, przebudowy, remontu lub wyposażenia obiektów:
  - a) pełniących funkcje publiczne, społeczno-kulturalne, rekreacyjne i sportowe,
  - b) służących promocji obszarów wiejskich, w tym propagowaniu i zachowaniu dziedzictwa historycznego, tradycji, sztuki oraz kultury,
2. kształtowania obszaru przestrzeni publicznej;
3. budowy remontu lub przebudowy infrastruktury związanej z rozwojem funkcji turystycznych, sportowych lub społeczno-kulturalnych;
4. zakupu obiektów charakterystycznych dla tradycji budownictwa w danym regionie, w tym budynków będących zabytkami, z przeznaczeniem na cele publiczne;
5. odnawiania, eksponowania lub konserwacji lokalnych pomników historycznych, budynków będących zabytkami lub miejsc pamięci;
6. kultywowania tradycji społeczności lokalnej oraz tradycyjnych zawodów.

Obszarem realizacji Planu Odnowy Miejscowości Żelechowo jest obszar tej miejscowości.

Niniejsze opracowanie zawiera charakterystykę miejscowości, inwentaryzację zasobów służącą ujęciu stanu rzeczywistego, analizę SWOT, czyli mocne i słabe strony miejscowości, planowane kierunki rozwoju, przedsięwzięcia wraz z szacunkowym kosztorysem i harmonogramem działań.



Plan Odnowy Miejscowości Żelechowo to dokument, który określa strategię działań w sferze społeczno-gospodarczej na lata 2010-2017. Podstawą opracowania planu jest Plan Rozwoju Lokalnego Gminy Widuchowa na lata 2007 – 2015 i Strategia Rozwoju Gminy Widuchowa na lata 2007 -2015.

Niniejszy plan jest planem otwartym stwarzającym możliwość aktualizacji w zależności od potrzeb społecznych i uwarunkowań finansowych. Oznacza to, że mogą być dopisywane nowe zadania, a także to, że może zmienić się kolejność ich realizacji w zależności od uruchomienia i dostępu do funduszy UE. Uwarunkowania Planu Odnowy Miejscowości polegają na tym, że ma on zdecentralizowany, lokalny charakter, obejmuje ograniczony teren jednej miejscowości i przygotowywany jest (przy udziale przedstawicieli gminy) z inicjatywy i przez mieszkańców miejscowości.

Specyfika planu polega na tym, że jest on ukierunkowany na zagadnienia cywilizacyjno-kulturowe, koncentruje się na prostych, lokalnych przedsięwzięciach, które prowadzić mają do poprawy standardu i jakości życia mieszkańców. Ma mniej pro-gospodarczy, a bardziej pro-społeczny i pro-kulturowy charakter. I dzięki temu może stanowić doskonale uzupełnienie strategii rozwoju całej gminy, która zazwyczaj koncentruje się na zagadnieniach infrastrukturalnych i gospodarczych.

Celem planu jest podtrzymanie lub odtworzenie atrakcyjności wsi jako miejsca zamieszkania i zaplanowanie oraz przeprowadzenie tego w sposób dostępny, oczekiwany i popierany oraz wykonalny dla lokalnej społeczności. Jest to szczególnie ważne w dzisiejszej sytuacji, gdy miasta oferują konkurencyjną alternatywę zamieszkania, a rolnictwo traci swą atrakcyjność jako źródło utrzymania, co prowadzi m.in. do migracji młodych ludzi, szczególnie tych lepiej wykształconych ze wsi do miasta.

Idea odnowy wsi wyrasta z przekonania, że odnowiona, doinwestowana i ożywiona kulturowo wieś odzyska swoją atrakcyjność jako miejsce zamieszkania, zapewni swoim mieszkańcom godziwy standard i jakość życia oraz zdoła zatrzymać młodzież na miejscu. Nie jako „mini-miasto”, wysoko zurbanizowana i konkurująca z ośrodkami miejskimi bogactwem oferty, ale właśnie jako „nowa wieś”, nowoczesna, lecz ceniąca i zachowująca swój wiejski charakter i kulturową specyfikę.

Plan Odnowy ma więc charakter „planu małych kroków”, ale w kierunku wielkich celów. Małych kroków, które podejmowane przez mieszkańców przy finansowym i organizacyjnym wsparciu gminy doprowadzić mają do trwałej poprawy miejscowych warunków życia.

Korzyści wynikające z posiadania Planu Odnowy:

1. Plan umożliwi efektywne gospodarowanie zasobami takimi, jak środowisko, ludzie, infrastruktura i środki finansowe.
2. Zapisanie tego procesu w formie dokumentu umożliwi stałą ocenę postępów i korygowanie błędów przez wszystkich członków społeczności lokalnej.
3. Dokument umożliwi zaangażowanie władz lokalnych oraz mieszkańców w planowanie swojej przyszłości. Uwzględnienie różnych opinii, pomysłów i koncepcji często wymaga consensusu.



Osiągnięty na drodze otwartej dyskusji pozwala na wypracowanie strategii, z którą będzie identyfikowała się społeczność lokalna.

4. Tworzenie Planu Odnowy sprzyja realistycznej ocenie mocnych i słabych stron miejscowości a przez to przyjrzenie się możliwościom oraz potencjalnym problemom, które mogą się pojawić w przyszłości. W ten sposób można uniknąć wielu trudności.

Podstawą tworzenia Planu Odnowy jest zdanie sobie sprawy z lokalnych zasobów i potencjałów, zmobilizowanie ich, zainwestowanie w rozwój i stworzenie systemu działań partnerskich tak, aby uzyskać efekt żywiolowego przyrastania inicjatyw i kumulowania się ich skutków. Projekt wprowadzonych do Planu zadań powstał w oparciu o wytyczne środowiska lokalnego i konsultacji społecznych.

## 2. Charakterystyka miejscowości, w której będzie realizowana operacja

### 2.1. Położenie

Gmina Widuchowa położona jest w zachodniej części województwa zachodniopomorskiego, w środkowo – zachodniej części powiatu gryfińskiego. Graniczy ona od strony północnej z gminą Gryfino, od strony wschodniej z gminą Banie, od strony południowej z gminą Chojna, natomiast od strony zachodniej przez rzekę Odrę z Republiką Federalną Niemiec. Jest jedną ze 114 gmin województwa. Gmina zajmuje powierzchnię 210 km<sup>2</sup>. W skład gminy wchodzi 14 jednostek osadniczych.

Siedzibą gminy jest miejscowość Widuchowa – (położenie geograficzne N 53°07' E 14°22'), która liczy 1377 mieszkańców. Ogółem liczba mieszkańców zamieszkujących gminę Widuchowa wynosi 5542 (stan koniec roku 2009). Do najważniejszych szlaków komunikacyjnych przechodzących przez teren gminy należą: droga krajowa nr 31, droga wojewódzka nr 122 oraz zelektryfikowana linia kolei normalnotorowej relacji Kostrzyn – Szczecin. Zgodnie z podziałem Polski na mezoregiony fizycznogeograficzne wg Kondrackiego obszar gminy leży w zasięgu prowincji Niż Środkoeuropejski i podprowincji Północno – Bałtyckie. Teren gminy leży w granicach makroregionu Północno – Bałtyckie oraz makroregionu Pojezierze Zachodniopomorskie. W skład pierwszego makroregionu wchodzi część mezoregionu Doliny Dolnej Odry oraz niewielki skrawek Równiny Wełtyńskiej, natomiast w skład drugiego makroregionu wchodzi północno – zachodnia część Pojezierza Myśliborskiego.

**Żelechowo** - położone jest w południowej części gminy Widuchowa, przy drodze powiatowej Żelechowo – Grzybno – Trzcianko Zdrój. Administracyjnie wieś ta należy do sołectwa Żelechowo, do którego przynależą także miejscowości Kielbice i Pąkowo. Sąsiednie miejscowości to Żarczyn, Polesiny również



należące do gminy Widuchowa. Odległość wsi od siedziby gminy, służb bezpieczeństwa, urzędu pocztowego, apteki, gimnazjum wynosi 17 km. Najbliższa Szkoła Podstawowa oraz placówka podstawowej opieki zdrowotnej znajduje się w odległej o 9 km miejscowości Krzywin.

Wieś liczy 446 mieszkańców (2009r.). Powierzchnia obrębu geodezyjnego Żelechowo wynosi 2322 ha, co stanowi 11,1% ogólnej powierzchni gminy. Bogactwo wsi stanowią ziemie uprawne oraz lasy. Żelechowo jest drugą miejscowością pod względem powierzchni w gminie Widuchowa. Wielkim bogactwem jest czyste środowisko.

Żelechowo znajduje się w odległości 17 km od Widuchowej (stolica gminy), 34 km od Gryfina (stolica powiatu), 61 km od Szczecina (stolica województwa), 33 km do Pырzyc, 210 km do Koszalina, 91 km do Gorzowa Wielkopolskiego, 218 km od Poznania, 550 km od Warszawy.

Współrzędne geograficzne wsi Żelechowo wg GPS wynoszą 53.05899°N, 14.53469°E

## 2.2. Historia i terażniejszość

**Żelechowo** - w dokumentach pisanych p oraz pierwszy pojawia się w 1297 r., kiedy to margrabia brandenburski Albrecht III oświadcza, że wsie *Zelchowe* ( Żelechowo ) i Schonfeld ( Żarczyn ) położone w księstwie szczecińskim nie mogą być przez niego nadane w lenno Hassonowi i Ludolfowi Wedlom. Istnieją także źródła, które stwierdzają istnienie ruin grodu leżącego przy jeziorze Kielbik - jako prawdopodobnego protoplasty obecnej miejscowości. Nazwę słowiańską wyprowadza się od *selo*, *sioło*,



*sielici*- siedlisko a polscy językoznawcy od osoby Żelibora. Największy rozkwit Żelechowa datuje się na lata po 1868 roku kiedy to mieszkało tutaj 909 osób i istniały takie instytucje jak: szkoła, 21 gospodarstw chłopskich, karczma, kuźnia, 4 warsztaty rzemieślnicze. Miejscowy kościół pw. Nawiedzenia NMP zbudowano w XIII w. z kamienia narzutowego. W 1703 r. w wyniku

groźnego pożaru spalił się by być odbudowanym ok. 1880 r., jednak bez starych form architektonicznych. Zamurowano wtedy portal, rozebrano okna, przebudowano wieżę i apsydę. W obecnym kształcie posiada apsydę od wschodu (neoromańską) oraz wieżę ryglówkową, wychodzącą z połaci dachu. We wnętrzu świątyni do cennego wyposażenia należy ołtarz, ambona, empora chórowa, witraże, neogotyckie ławki z XIX wieku, oraz barokowy dzwon z 1704 roku. Oprócz kościoła





w Żelechowie warto także zobaczyć dwór z przełomu XIX i XX wieku, pozostałości parku dworskiego i zabudowę folwarczną.

Obiekty wpisane do rejestru zabytków we wsi Żelechowo:

obiekt	nr rejestru	data wpisania do rejestru	nr decyzji
Kościół Nawiedzenia NMP	102	2002.10.25	DZ-4200/24/O/2000/2002
Cmentarz przykościelny	102	2002.10.25	DZ-4200/24/O/2000/2002

*źródło: Rejestr Zabytków Województwa Zachodniopomorskiego*

**Ważnymi obiektami istniejącymi dziś na terenie miejscowości Żelechowo są:**

- Kościół Nawiedzenia NMP
- Plac zabaw
- Przystanek autobusowy
- Kompleks parkowy
- Cmentarz
- Świetlica wiejska dofinansowana z Regionalnego Programu Operacyjnego Województwa Zachodniopomorskiego

Zestawienie wartości kulturowych miejscowości Żelechowo prezentuje poniższa tabela:

obiekt	miejscowość Żelechowo
kościół	Tak
kaplica	Nie
pałac, dwór, ew. ruiny	Tak
zabudowa przemysłowa	Tak
zabudowa komunalna	Tak
zabudowa gospodarcza	Tak
parki	Tak
pomniki przyrody	Nie
cmentarz	Tak
stanowiska archeologiczne	Nie
mury	Tak
obiekty wpisane lub planowane do wpisu do rejestru zabytków	Tak

*źródło: opracowanie własne*

### 2.3. Określenie przestrzennej struktury miejscowości

#### a) Dominanta przestrzenna

Dominantę przestrzenną w miejscowości Żelechowo stanowi kościół pw. Nawiedzenia NMP. Obiekt wpisany do rejestru zabytków został zbudowany w XIII wieku z miejscowego budulca (kamień narzutowy). Kościół do czasów współczesnych przechodził wiele przeobrażeń wynikających ze zniszczeń, pożarów



itd. W obecnym kształcie świątynia posiada apsydę od wschodu (neoromańska) oraz wieżę ryglówkową, wychodzącą z połaci dachu. We wnętrzu świątyni do cennego wyposażenia należy ołtarz, ambona, empora chórowa, witraże, neogotyckie ławki z XIX wieku, oraz barokowy dzwon z 1704 roku.

Obiekt posiada zwartą budowę oraz masywną wieżę, co czyni kościół z daleka widocznym, zwłaszcza, że ukształtowanie terenu jest nizinne. Kościół pw Nawiedzenia NMP jest z pewnością najbardziej dominującym obiektem na terenie miejscowości. Efekt jest potęgowany w efekcie otoczenia kościoła wysokim, kamiennym murem. Zwarta kamienna konstrukcja kościoła oraz okalającego go kamiennego muru tworzy kompleks, który optycznie przytłacza całą, miejscową architekturę, w tym także komunalną i gospodarczą.

#### **a) Otwarte przestrzenie wspólne**

Na terenie miejscowości Żelechowo nie istnieje rynek czy deptak. Jednak za przestrzeń wspólną może lokalnie uchodzić park podworski oraz obszerny teren położony wokół kościoła, ograniczony kamiennym murem. Terenem wspólnym jest także plac zabaw znajdujący się w pobliżu Szkoły Podstawowej, który najczęściej jest wykorzystywany przez dzieci.

#### **b) Elementy charakterystyczne dla danej miejscowości.**

Elementami charakterystycznymi w miejscowości Żelechowo są:

- Kościół pod wezwaniem Nawiedzenia NMP

Na terenie wsi Żelechowo znajduje się bardzo interesujący kościół, wzniesiony w XIII wieku z kamienia narzutowego, który jest budulcem miejscowym, naniesionym przez cofający się lądolód. Dostępność kamienia narzutowego spowodowała, że wybudowano wokół kościoła także wysoki, solidny mur.

Decyzją z dnia 2002.10.25. o sygnaturze DZ-4200/24/O/2000/2002 obiekt został wpisany do rejestru zabytków z numerem 102.

- Dwór wraz pozostałościami parku oraz zabudową gospodarczą

Kolejnym, charakterystycznym obiektem w miejscowości Żelechowo jest dwór z przełomu XIX i XX wieku. W pobliżu dworu znajdują się pozostałości po parku naturalistycznym z cennymi okazami drzewostanów. W pobliżu znajdują się także zabudowania gospodarcze stanowiące pozostałość po folwarku.

- Cmentarz

Na terenie Żelechowa znajduje się także zabytkowy cmentarz wpisany do rejestru zabytków decyzją z dnia 2002.10.25. o sygnaturze DZ-4200/24/O/2000/2002.

- Świetlica Wiejska

Umiejscowiona jest na działce nr 517 i 518/1 gdzie przed ostatnią inwestycją istniał częściowo wybudowany w latach 80 – tych obiekt świetlicy. Z uwagi na ograniczone środki finansowe był on przez lata ukończony. Brak dachu i wszystkich ścian powodował degradację obiektu. W latach 80-tych XX



wieku planowano powiększyć istniejący budynek świetlicy wiejskiej. Budowę rozpoczęto, ale jej nie ukończono z powodu braku środków finansowych. Brak było dokumentacji projektowej, więc nie było wiadomo dokładnie, jaka miała być funkcja, rozkład pomieszczeń konstrukcji itd.

Świetlica wiejska we wsi Żelechowo jest obiektem szczególnym, przebudowanym ze starego, niszczonego budynku przeznaczonego na świetlice, z którym przez lata nie działo się nic. Dzięki sprawnej i efektywnej pracy pracowników Urzędu Gminy Widuchowa zostały pozyskane środki wsparcia z RPO WZ. Projekt inwestycyjny pod nazwą „**Wzrost znaczenia kultury na wsi - rozbudowa świetlicy wiejskiej w Żelechowie**” został zrealizowany przy współudziale dofinansowania z Unii Europejskiej. Dzięki temu mieszkańcy zyskali nowoczesny obiekt, dzięki któremu w dużo pełniejszym zakresie realizowana jest podaż „instrumentów” kulturotwórczych.

Rozbudowana świetlica, pozwoli realizować na tym terenie szeroki proces edukacyjny i warsztatowy rozwijający umiejętności dzieci i młodzieży poprzez oferowanie im nowych usług kulturalnych.

Stan przed remontem obrazują poniższe fotografie:



źródło: dokumentacja inwentaryzacyjna obiektu



### 3. Inwentaryzacja zasobów służących odnowie miejscowości

#### 3.1. Inwentaryzacja zasobów społecznych

##### 3.1.1. Ludność

Na podstawie danych pochodzących z ewidencji ludności Urzędu Gminy Widuchowa, w 2010 roku populacja we wsi Żelechowo liczy 448 osób, natomiast wg stanu na dzień 31.12.2009r. miejscowość zamieszkiwało 446 mieszkańców.

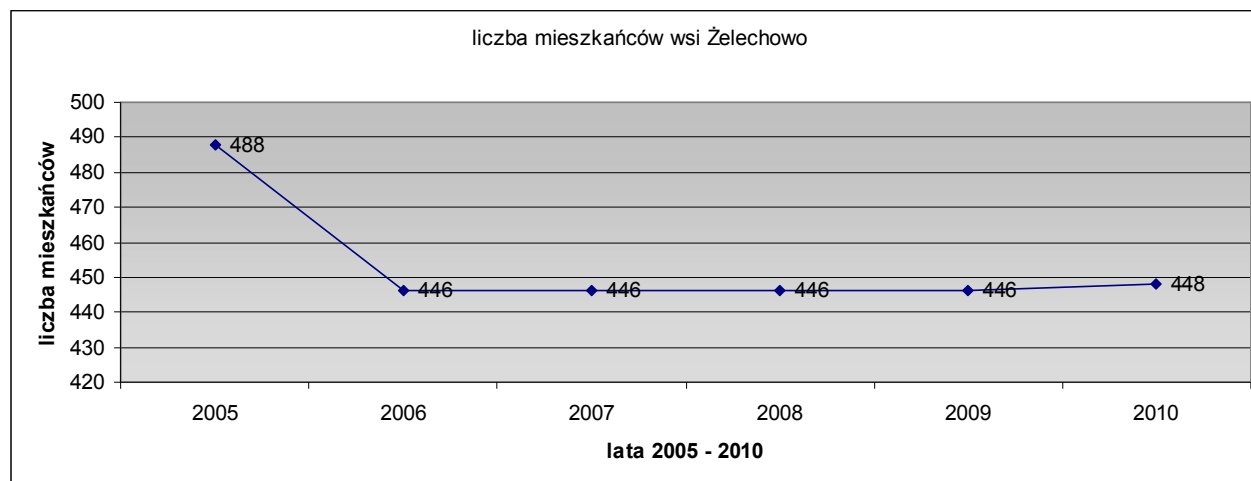
Tabela przedstawia zmiany demograficzne w miejscowości Żelechowo w ciągu ostatnich 5 lat.

lata	2005	2006	2007	2008	2009	2010
liczba ludności	448	446	446	446	446	448

*źródło danych:* dane z Urzędu Gminy Widuchowa

Spółeczność ta charakteryzuje się wysokim zróżnicowaniem wiekowym. Także struktura zawodowa nie jest jednorodna. Wynika to z jednej strony z rolniczego charakteru miejscowości, o którym decyduje starsza część społeczeństwa, z drugiej strony zaś młodzi rezygnują z pracy na roli na rzecz innych form zatrudnienia, które uzyskują w okolicznych zakładach pracy oraz prywatnych firmach, ze szczególnym uwzględnieniem miasta Gryfino i Szczecin. Nie bez znaczenia również w tej kwestii jest masowa emigracja za pracą za granicę, czemu również sprzyja bliskość granicy z Niemcami.

Źródłem utrzymania mieszkańców Żelechowa jest praca w rolnictwie, w sferze produkcyjno- usługowej, renty, zasiłki dla bezrobotnych, zasiłki pomocy społecznej. Dane liczbowe wskazują na spadek ludności wsi w latach minionych. Należy dodać, że umownie po 1989 roku demografia jest zawsze obciążona ryzykiem popełnienia relatywnie dużego błędu. Przyczyną jest zaniedbywanie obowiązku meldunkowego wynikającego z „Ustawy o ewidencji ludności i dowodach osobistych”. W przypadku wsi Żelechowo zmiany nierejestrowane mają prawdopodobnie charakter czasowy, nierzutujący na obraz demografii trwalej. Tabela przedstawia wzrost ludności wsi Żelechowo w latach 2005 – 2010.



*źródło danych:* dane z Urzędu Gminy Widuchowa



Dodatkowo założyć należy nierejestrowane migracje młodzieży do większych ośrodków, spowodowane edukacją oraz poszukiwaniem szans na rozwój zawodowy. W przeciwieństwie do migracji zarobkowej pojedynczych członków rodzin, która ma charakter z reguły czasowy, migracje młodzieży zwykle mają charakter ostateczny. Głównym źródłem utrzymania mieszkańców Żelechowa jest praca w sektorze rolnym, usługowym, emerytury, renty, zasiłki dla bezrobotnych, zasiłki pomocy społecznej.

**Na terenie Gminy Widuchowa wskaźnik bezrobocia kształtuje się na poziomie 11,7 % i jest o 1,1 % wyższy niż średnia w Powiecie Gryfińskim.**

Zestawienie osób bezrobotnych na tle Powiatu Gryfińskiego. Stan na miesiąc grudzień 2010r.:

bezrobotni wg gmin					
Miasto / Gmina	ogółem		zamieszkali na wsi		wskaźnik bezrobocia
	Razem	kobiety	razem	kobiety	
G Banie	491	262	491	262	11,8%
G Stare Czarnowo	193	112	193	112	7,6%
<b>G Widuchowa</b>	<b>421</b>	<b>232</b>	<b>421</b>	<b>232</b>	<b>11,7%</b>
MG Cedynia	406	196	261	131	14,4%
MG Chojna	1247	654	734	384	13,5%
MG Gryfino	1640	865	653	381	7,7%
MG Mieszkowice	543	282	293	160	11,5%
MG Moryń	383	193	278	147	13,2%
MG Trzcianko Zdrój	481	242	286	160	13,8%
Powiat Gryfiński	5805	3038	3610	1969	10,6%

*źródło: dane z Wojewódzkiego Urzędu Pracy w Szczecinie*

### 3.1.2 Szkolnictwo

Ustawa o systemie oświaty nałożyła na gminy obowiązek prowadzenia przedszkoli, klas zerowych oraz szkół podstawowych i gimnazjum. Obowiązek ten gmina realizuje jako zadanie własne o charakterze obligatoryjnym wynikającym z ustawy o samorządzie gminnym. Na terenie Gminy Widuchowa położone są 3 placówki oświatowe: 1 przedszkole (Widuchowa), 1 szkoła podstawowa (Krzywin) oraz Zespół Szkół w Widuchowej przy ul. Barnima III/1, w którym mieści się Szkoła Podstawowa i Gimnazjum Publiczne. W chwili obecnej ok. 170 dzieci w wieku szkolnym uczęszcza do Szkoły Podstawowej w Krzywiniu, zaś do Zespołu Szkół uczęszcza ponad 506. Większość uczniów ze szkół podstawowych i Zespołu Szkół jest dowożona autobusem do szkół. Przy SP Krzywin prowadzony jest oddział przedszkolny dla dzieci w wieku 5-6 letnich.



Na terenie wsi Żelechowo nie istnieje żadna placówka oświatowa. Dzieci z tej miejscowości dowożone są do Szkół umiejscowionych w Widuchowej bądź Krzywiniu

### 3.1.3 Obsługa ludności

W Żelechowie brak jest dobrze rozwiniętej obsługi mieszkańców. Dla spełnienia potrzeb ludności różnego rodzaju instytucje publiczne działają w pobliskim Krzywiniu bądź Widuchowej. Jest to w dużej mierze efektem tego, że Żelechowo przez wiele lat pełniło rolę pegeerowskiego ośrodka gminy.

Odległość wsi od siedziby gminy, służb bezpieczeństwa, urzędu pocztowego, apteki, gimnazjum wynosi



17 km, natomiast od podstawowej opieki zdrowotnej, szkoły podstawowej – 9km. Placówki te siedzibę mają w miejscowości Krzywiniu. Na terenie miejscowości istnieje Kościół, cmentarz, boisko sportowe, stacja uzdatniania wody, Ludowy Zespół Sportowy „Orzeł” – Klasa B, centrala telefoniczna i punkty handlowe.



W Gminie Widuchowa funkcjonują dwie przychodnie rodzinne w Widuchowej i Krzywiniu. Zarówno przychodnia w Widuchowej i Krzywiniu są oddziałami Niepublicznego Zakładu Opieki Zdrowotnej Przychodni Rodzinnej w Mieszkowicach. Mieszkańcy Żelechowa korzystają z usług przychodni w Krzywiniu. W cięższych przypadkach pacjenci muszą dojeżdżać do

Gryfina bądź Szczecina

Społeczność Żelechowa zaopatruje się w artykuły spożywczo – przemysłowe i prasę w dwóch sklepach wielobranżowych. Działa też Ośrodek Wypoczynkowy nad jeziorem „Kielbicz” oraz świetlica wiejska. Dzieci i członkowie Ludowego Zespołu Sportowego – Orzeł mogą nabywać umiejętności sportowych na istniejącym boisku sportowym, które wymaga modernizacji.

Na terenie miejscowości Żelechowo istnieje stworzona świetlica wiejska jako obiekt kulturowy, w którym mieszkańcy mogą się spotykać. W ostatnim czasie stworzono w tej świetlicy także punktu informacji i szkoleń dla rolników. W zamyśle jest także aby działała ona jako punkt informacji turystycznej i punkt biblioteczny.



Dzięki sprawnej i efektywnej pracy pracowników Urzędu Gminy Widuchowa zostały pozyskane środki wsparcia z Regionalnego Programu Operacyjnego Województwa Zachodniopomorskiego. Projekt inwestycyjny pod nazwą „**Wzrost znaczenia kultury na wsi - rozbudowa świetlicy wiejskiej w Żelechowie**” został zrealizowany przy współudziale dofinansowania z Unii Europejskiej. Dzięki temu mieszkańcy Żelechowa zyskali nowoczesną świetlicę wiejską, dzięki której w dużo pełniejszym zakresie realizowana jest podaż usług kulturalnych i oświatowych. Obiekt wymaga jeszcze dodatkowych nakładów na wyposażenie, które nie zostało zakupione a jest niezbędne do prawidłowego funkcjonowania placówki.

W ramach codziennej działalności prowadzonej przez gminę znajdują się stałe imprezy, a mianowicie:

- Święto Kapusty,
- Dożynki Gminne,
- Dni Integracji Osób Niepełnosprawnych,
- Ekojarmark,
- Festiwal Zuzia i Piosenki Angielskiej,
- Jasełka,
- Wielka Orkiestra Świątecznej Pomocy,
- Ferie zimowe w Ośrodku Kultury,
- uroczyste spotkanie Emerytów, Rencistów i Inwalidów w Widuchowej,
- Dzień Babci i Dziadka,
- Ferie z piosenką,
- kilka imprez lokalnych,
- Dzień Matki,
- wyjazdy autokarowe, rowerowe, zajęcia w Ośrodku w okresie wakacyjnym,
- Dzień Niepodległości.

W miejscowości Żelechowo coroczną standardową imprezą są dożynki gminne, w której udział biorą mieszkańcy całej gminy. Przy Szkole Podstawowej w Krzywinie działa również filia Gminnej Biblioteki Publicznej w Widuchowej będąca jednostką organizacyjną Urzędu Gminy. Z jej zasobów mogą korzystać również mieszkańcy Żelechowa.

Gminna Biblioteka Publiczna w Widuchowej od września 2000 roku działa w Zespole Szkół w Widuchowej i jest placówką skomputeryzowaną. Biblioteka nie jest jednak powiązana ze szkołą i posiada odrębny budżet. Od 01 stycznia 2006r. biblioteka jest Instytucją Kultury.



W Żelechowie dość aktywnie działa także Ludowy Zespół Sportowy „Orzeł”. Uprawiana jest w nim głównie piłka nożna. Przeszkodą w dynamicznym rozwoju klubów i w szerszym znaczeniu kultury fizycznej jest niedostateczny poziom bazy sportowej. Istniejące boisko sportowe nie spełnia oczekiwań



miejscowej młodzieży, która chcąc rozwijać zamiłowanie do sportu musi korzystać z innych obiektów w gminie. Dlatego też najbliższej przyszłości planowana jest modernizacja obiektu.

Funkcje rekreacyjne dla mieszkańców miejscowości Żelechowo doskonale spełniają okoliczne, piękne, mieszane lasy.

Szczególnymi walorami charakteryzują się cmentarz przykościelny, dwór z przełomu XIX/XX w., pozostałości parku dworskiego oraz infrastruktura transportowo – komunikacyjna – drogi brukowane, aleja kasztanowa.

Oczywiście olbrzymią rolę dla turystyki i rekreacji odgrywa bliskość czystego jeziora będącego rajem dla turystów wędkarzy, ale także osób odpoczywających na żelechowskiej plaży zwłaszcza w okresie letnim. Nad jeziorem Kielbice działa Ośrodek Wypoczynkowy „Kielbice”.

Jedne z najwyższych klas bonitacji gleb sprawiły, iż w krajobrazie Żelechowa dominują pola uprawne. Lasy występujące w sąsiedztwie miejscowości rosną również na żyznych siedliskach, a cechą charakterystyczną jest znaczący udział dębów w szacie roślinnej lasu i obecność gęstego, bogatego podszycia. Stąd niedaleko już do największego jeziora na terenie gminy – Jeziora Kielbice, którego osobliwością są rzadkie rośliny wodne: ramienice, „lilie wodne” – grzybień biały, pałka wąskolistna.

Z przyrodą można tu obcować w ośrodku wypoczynkowym leżącym nad jeziorem

Przez teren miejscowości Żelechowo przebiega czarny szlak rowerowy relacji:

### **Banie – Baniewice – Żelechowo – Krzywin**

Jest to szlak liniowy biegnący przez część Gminy Widuchowa. Początek szlaku w Baniach (Plac Jagielloński). Przebieg szlaku pozwala na połączenie ze szlakiem „Południowym” (niebieskim) na terenie Gminy Widuchowa, co umożliwia wjazd na szlak „Zielona Odra” w miejscowości Ognica. Na terenie widnieją zabytkowe kościoły wiejskie w Baniewicach, **Żelechowie** i Krzywinie, Kaplica p.w. św. Jerzego oraz baszta prochowa z XIVw. w Baniach. Ponadto przejazd drogami polnymi i leśnymi (o twardej nawierzchni) daje możliwości odpoczynku nad Jeziorem Kielbik w Ośrodku Wypoczynkowym





Kielbice. Szlak kończy się w miejscowości Krzywín w miejscu styku ze szlakiem niebieskim „Południowym” Gminy Widuchowa. Długość szlaku wynosi 19,0 km.

Należy podkreślić stale rosnącą rolę Żelechowa jako miejscowości turystycznej i letniskowej. Na terenie miejscowości oraz w jej najbliższej okolicy wybudowanych jest wiele domków letniskowych. Bezpośrednia bliskość jeziora Kielbice sprawia, że Żelechowo może stać się miejscowością atrakcyjną turystycznie.

Aby wypromować miejscowość zaplanowano realizację kompleksowego projektu polegającego na budowie miejsc postojowych z zadaszeniem i wyposażeniem m.in. w miejscowości Żelechowo.

### 3.2 Inwentaryzacja zasobów technicznych

W skład infrastruktury technicznej gminy wchodzi wszelkiego rodzaju sieci, uzbrojenia terenu tworzące funkcjonalną, spójną całość. Istotnym czynnikiem jest również stan układu komunikacyjnego w układzie urbanistycznym. Żelechowo jest miejscowością o przeważającej funkcji rolniczej. Niemal cały areal pokrywają użytki rolne składające się z upraw polowych, łąk i pastwisk.. Funkcja usługowa oraz produkcyjna pełni wyłącznie rolę subsydiarną.

Niemal wszędzie występują gospodarstwa w których uprawa roli byłaby podstawą utrzymania. Dla większości gospodarzy uprawa roślin i hodowla zwierząt ma znaczenie podstawowe i głównie wykorzystywana jest na własne potrzeby. Przyczyną takiego stanu rzeczy jest duże rozdrobnienie gospodarstw (3,5 – 5 ha), oraz niska rentowność produkcji rolniczej. Po za tym w większości rolnictwem zajmują się ludzie w wieku poprodukcyjnym, związani emocjonalnie z uprawą roli, natomiast większość mieszkańców Żelechowa dojeżdża do pracy do pobliskich Pyrzyc, Szczecina czy Gryfina.

Miejscowość Żelechowo zajmuje obszar 2322 ha, w tym użytki rolne 1292 ha, z tego:

- grunty orne	1073	ha
- sady	4	ha
- łąki	167	ha
- pastwiska	48	ha
- lasy i grunty leśne	732	ha
- wody	91	ha
- drogi	62	ha
- grunty pod zabudowaniami	20	ha
- nieużytki	104	ha
- i pozostałe	21	ha

Na terenie wsi funkcjonuje 75 gospodarstw rolnych. We wsi dominują gleby klas bonitacyjnych IIIa, III b. Lasy zajmują obszar 732 ha, co stanowi 31,5% ogólnej powierzchni. Główne uprawy w Żelechowie to



zboża ozime, rzepak, kukurydza, buraki cukrowe, ziemniaki. Gospodarstwa rolne nie specjalizują się w hodowli trzody chlewnej ,bydła.

Struktura gospodarstw rolnych we wsi Żelechowo, stan na 2010 rok:

Powierzchnia	liczba gospodarstw rolnych
od 1 do 2 ha	17
2 – 5 ha	14
5 – 7 ha	2
7 – 10 ha	7
10 – 15 ha	9
powyżej 15	26
<b>Razem</b>	<b>75</b>

Źródło: Urząd Gminy Widuchowa

### 3.2.1. Drogi

Gmina Widuchowa położona jest w środkowozachodniej części województwa, w bliskiej odległości od granicy państwowej z Niemcami. Powiązania z terenami województwa i kraju zapewniają drogi krajowe, wojewódzkie i powiatowe stanowiące szkielet układu drogowego, w tym: drogi krajowe- 18,58 km, drogi wojewódzkie – 19,76 km, drogi powiatowe – 40,06 km. Szkielet układu drogowego stanowią również drogi gminne o długości 32,469 km. Stan dróg powiatowych i gminnych jest niezadowalający – zniszczona nawierzchnia tych dróg, brak utwardzenia i źle utrzymane pobocza powodują ich okresową nieprzejezdną. Połączenia komunikacyjne zapewnia PKS. Odległość drogowa do ośrodka gminnego wynosi 10 km. Położenie w stosunku do tras komunikacyjnych miejscowości Żelechowo - przy drodze powiatowej relacji Żelechowo – Grzybno – Trzcianko Zdrój w południowej części gminy Widuchowa. Przez teren miejscowości przebiega droga gminna nr 415006Z relacji Polesiny – Żelechowo o długości 3,8 km Połączenia komunikacyjne zapewnia także PKS i prywatny przewoźnik. Odległość drogowa do ośrodka gminnego wynosi 17 km.

### 3.2.2 Gazyfikacja

Miejscowość Żelechowo korzysta wyłącznie z gazu płynnego w butlach – propan – butan. Zaopatrzenie miejscowości gminy w gaz z sieci uwarunkowane jest realizacją wojewódzkiego programu gazyfikacji.

### 3.2.3 Wodociągi i kanalizacja

Blisko 100% obszaru gminy jest zwodociągowane. Brak natomiast dostatecznej infrastruktury służącej odprowadzaniu zanieczyszczeń komunalnych. Na terenie gminy znajduje się 7 stacji uzdatniania wody w miejscowościach Widuchowa, Krzywin, Ognica, Czarnówko, Żelechowo, Bolkowice, Rynica.



Łączna długość sieci wodociągowej wynosi 57,1 km. Administratorem wodociągów jest Zakład Gospodarki Komunalnej w Widuchowej. Wodociągu zbiorowego nie posiadają wsie Kielbice i Wilcze. Mieszkańcy tych wsi czerpią wodę ze studni przyzagrodowych. W najbliższym czasie gmina zamierza zrealizować dwie inwestycje wodociągowe dotyczące właśnie wsi Kielbice i Wilcze o łącznej wartości przekraczającej 3 mln zł.

Zasięg obsługi gminy siecią kanalizacyjną jest znacznie niższy od obsługi siecią wodociągową i wynosi zaledwie około 20 % w stosunku do potrzeb (około 11 km na terenie całej gminy). W Żelechowie brak jest systemu kanalizacyjnego. Ścieki gromadzone są w zbiornikach bezodpływowych – szambach. Wiele gospodarstw ma nieuporządkowaną gospodarke ściekową. Ścieki nie oczyszczone wywożone są bezpośrednio na pola lub zrucane bezpośrednio do gruntu lub okolicznych rowów.

#### **3.2.4 Gospodarka odpadami**

System gospodarki odpadami komunalnymi ograniczony jest do zbierania odpadów komunalnych gromadzonych selektywnie i nieselektywnie. Odpady zbierane nieselektywnie kierowane są do unieszkodliwienia na składowiskach odpadów, zaś odpady zbierane selektywnie przekazywane do odzysku i recyklingu poza teren gminy. Zadania z zakresu zbierania odpadów komunalnych realizowane są przez Zakład Gospodarki Komunalnej w Widuchowej posiadający stosowne zezwolenie. Zbieranie odpadów komunalnych gromadzonych nieselektywnie prowadzone jest metodą „odbioru bezpośredniego” oraz metodą „donoszenia”. Firma „JUMAR” i Zakład Gospodarki Komunalnej obsługują łącznie ok. 95% mieszkańców gminy.

Po zamknięciu wysypiska w Dębogórze śmieci (także z Żelechowo) wywożone są na składowisko odpadów w miejscowości Gryfino Wschód gdzie są unieszkodliwiane. Odpady komunalne zbiera również przedsiębiorstwo JUMAR, który zabiera odpady selektywne (szkło i PET).

#### **3.2.5 Telefonizacja i Internet**

Gmina obsługiwana jest przez 3 centrale telefoniczne, zlokalizowane w Widuchowej, Krzywiniu i Żelechowie. W ostatnich latach położono linie światłowodową od Gryfina do Nawodnej. Jej trasa przebiega południkowo przez teren gminy Widuchowa i obejmuje Dębogórę, Widuchową, Krzywinię, Rynicę i Lubicz. Inwestycja ta umożliwi swobodny dostęp do Internetu. Na terenie gminy znajduje się również 7 stacji telefonii komórkowej GSM: Plus, Era oraz Orange.

#### **3.2.6 Ciepłownictwo i energetyka**

Na obszarze gminy nie funkcjonuje sieć ciepłownicza, dominuje system lokalnych źródeł ciepła ogrzewających obiekty, w które są wbudowane lub ogrzewające obiekty sąsiadujące. Do ogrzewania stosuje się zarówno paliwa stałe, jak i płynne. Nie przewiduje się realizacji systemów ciepłowniczych zdalaczynnych, obejmujących całość lub część miejscowości. Przyjmuje się ogrzewanie urządzeniami



lokalnymi wbudowanymi; zasilającymi w zasadzie obiekty leżące na jednej posesji. Ewentualne wspólne źródła ciepła mogą obejmować kilka posesji sąsiadujących. Rodzaj ogrzewania zależy od relacji kosztów pomiędzy różnymi nośnikami energii. Należy zapewnić przestrzenne możliwości korzystania z każdego rodzaju paliwa [paliwa stałe, oleje opałowe, gaz ziemny, gaz płynny, energia elektryczna, biogaz], według decyzji odbiorców opartych o własne kalkulacje ekonomiczne. Należy preferować stosowanie paliw niskozasiarczonych, korzystanie ze źródeł niekonwencjonalnych, ekologicznych oraz odchodzenie od stosowania paliw stałych.

W gminie Widuchowa zapotrzebowanie na energię ciepłą w około 80% pokrywane jest z palenisk indywidualnych i w około 20% z kotłowni lokalnych. Funkcjonujące kotłownie są w głównej mierze opalane węglem, koksem i miałem węglowym. Na terenie gminy znajduje się 11 lokalnych ciepłowni dostarczających energię do indywidualnych odbiorców, głównie na terenie miejscowości Widuchowa. Jak dotąd w strukturze użytkowania paliw energetycznych na terenie gminy, gaz ziemny pełni rolę pomniejszą, jednak jego wykorzystanie wydaje się być przyszłościowe i powinno być promowane jako przyjazne środowisku. Jednym z czynników warunkujących mały udział gazu, jest jego mała dostępność, spowodowana brakiem sieci gazowniczej na terenie gminy i konieczność korzystania z uciążliwych butli gazowych. Obecnie 1376 gospodarstw domowych korzysta z takiego rozwiązania.

Co stanowi 80% ogółu gospodarstw domowych w gminie. Do gospodarstw tych należą również mieszkańcy Żelechowa.

Gmina Widuchowa zasilana jest z wojewódzkiego systemu sieci 110 kV, poprzez stacje rozrządową 110/15 kV o mocy 2x16 MVA w Lubiczynie. Linia przebiega przez środek gminy w kierunku północ – południe. Energia dostarczana jest do odbiorców lokalnych napowietrzna linia o mocy 15 kV. Ma ona układ promienisty z początkiem w Lubiczynie. Układ sieci przedstawia się następująco:

- Lubiczyn – Widuchowa – Marwice – Dębogóra;
- Lubiczyn – Krzywlin – Rynica – Ognica;
- Lubiczyn – Krzywlin – Kłodowo – Żarczyn – Kielbice – Żelechowo;
- Lubiczyn – Lubicz – Czarnówko – Pacholęta.

Na terenie gminy funkcjonują ponadto 62 stacje transformatorowe.

Z szacunków wynika, że istniejąca sieć energetyczna w pełni pokrywa zapotrzebowanie na energię ze strony gospodarki komunalnej, zakładów produkcyjnych i gospodarstw indywidualnych. Linie przesyłowe energii elektrycznej stanowią najbardziej widoczny element infrastruktury technicznej na terenie gminy, często w sposób rażąco zaburzają harmonie wiejskiego krajobrazu. Szczególnie widoczne są te linie, które zostały niewłaściwie wkomponowane w lokalne układy, stanowiąc przykład nieprawidłowej polityki planowania przestrzennego. Miejscowość Żelechowo zasilana jest linia energetyczna napowietrzna o mocy 15 kV.



#### 4. Ocena mocnych i słabych stron miejscowości, w której będzie realizowana operacja

Silne strony	Braki, problemy
obecność placówki oświatowej	bezrobocie
istnienie świetlicy wiejskiej i placu zabaw	zły stan dróg wewnętrznych – słaba jakość dróg gminnych
walory krajobrazu przyrodniczego	brak sieci gazowej
dostęp do kąpieliska	brak aktualnego planu miejscowego zagospodarowania przestrzennego
zabudowa zagrodowa i jednorodzinna stwarzająca warunki do rozwoju agroturystyki	niski standard życia mieszkańców
rozwinięta sieć wodociągowa	brak zakładów pracy
dobrze rozwinięta sieć energetyczna	słabo rozwinięta infrastruktura techniczna (brak kanalizacji)
dobrze rozwinięta sieć telefoniczna	tradycyjne rolnictwo z rozdrobnionymi gospodarstwami
brak przemysłu	niski poziom wykształcenia mieszkańców
występowanie obiektów dziedzictwa kulturowego i zabytków	brak perspektyw dla młodzieży, co skutkuje wzmożonym ruchem wertykalnym
obecność pubu	
dobre połączenie środkami transportu publicznego	

Szanse	Zagrożenia
możliwość kształcenia się i poszerzania horyzontów myślowych	bieda
dostęp do literatury	duże wydatki na wyjazdy do innej miejscowości w celu korzystania z usług kulturalnych i zdrowotnych
organizacja imprez kulturalnych, promocja miejscowości,	duże straty rzeczowe, mienia publicznego, bójki, pobicia, kradzieże, itp.
dopłaty bezpośrednie dla rolnictwa	mniejsza liczba osób korzystających z kąpieliska
rozrywka dla dzieci, bezpieczne miejsce do zabawy, możliwość wypoczynku, spędzenia wolnego czasu, rozbicia biwaku	niebezpieczeństwo utraty zdrowia lub życia oraz zły wizerunek miejscowości



szybki, wygodny dostęp do informacji, wiedzy, sposób na spędzanie wolnego czasu	zagrożenie dla mieszkańców, negatywna ocena miejscowości i zły wygląd
szkolenia i dostęp do informacji dla rolników	emigracja młodych ludzi
możliwość rozwoju w danej dyscyplinie sportowej, zdrowa rywalizacja,	wzrost zagrożeń patologią społeczną
komfort, higiena, lepsze warunki sanitarne	
możliwość zwiedzania i zapoznania się z barwną historią miejscowości	
rozwój turystyki ze względu na bliskość wody i planowane zagospodarowanie brzegu jeziora Kiełbice	
ożywienie gospodarcze dzięki modernizacji głównych ciągów komunikacyjnych	
poprawa estetyki miejscowości	
korzystanie ze środków unijnych	
warunki do powstawania gospodarstw agroturystycznych	

## 5. Opis i charakterystyka obszarów o szczególnym znaczeniu dla zaspokojenia potrzeb mieszkańców, sprzyjających nawiązywaniu kontaktów społecznych, ze względu na ich położenie oraz cechy funkcjonalno – przestrzenne

W miejscowości Żelechowo można wyróżnić kilka obszarów o szczególnym znaczeniu dla zaspokojenia potrzeb mieszkańców, sprzyjających nawiązywaniu kontaktów społecznych, ze względu na położenie oraz cechy funkcjonalno-przestrzenne.

Należą do nich:

### 1) Budynek świetlicy

Obecnie świetlica jest obiektem zmodernizowanym i przebudowanym, ulokowanym w centralnym miejscu w miejscowości na działce nr 517 i 518/1, obręb ewidencyjny Żelechowo. Przebudowa została wykonana nakładem środków własnych i pozyskanych z RPO WZ. Obiekt ten wykorzystywany jest do prowadzenia różnego rodzaju spotkań, konferencji oraz szkoleń dla miejscowej ludności. Aby podnieść komfort użytkowania obiektu, konieczne jest zakupienie niezbędnego sprzętu i wyposażenia pomocnego przy rozwijaniu działalności placówki.

### 2) Szlak rowerowy

Przez teren miejscowości Żelechowo przebiega czarny szlak rowerowy relacji:

**Banie – Baniewice – Żelechowo – Krzywlin**



Jest to szlak liniowy biegnący przez część Gminy Widuchowa. Początek szlaku w Baniach (Plac Jagielloński). Przebieg szlaku pozwala na połączenie ze szlakiem „Południowym” (niebieskim) na terenie Gminy Widuchowa, co umożliwi wjazd na szlak „Zielona Odra” w miejscowości Ognica. Na terenie widnieją zabytkowe kościoły wiejskie w Baniewicach, **Żelechowie** i Krzywinie, Kaplica p.w. św. Jerzego oraz baszta prochowa z XIVw. w Baniach. Ponadto przejazd drogami polnymi i leśnymi (o twardej nawierzchni) daje możliwości odpoczynku nad Jeziorem Kielbik w Ośrodku Wypoczynkowym Kielbiczne. Szlak kończy się w miejscowości Krzywin w miejscu styku ze szlakiem niebieskim „Południowym” Gminy Widuchowa. Długość szlaku wynosi 19,0 km.

Należy podkreślić stale rosnącą rolę Żelechowa jako miejscowości turystycznej i letniskowej. Na terenie miejscowości oraz w jej najbliższej okolicy wybudowanych jest wiele domków letniskowych. Bezpośrednia bliskość jeziora Kielbice sprawia, że Żelechowo może stać się miejscowością atrakcyjną turystycznie.

Aby wypromować miejscowość zaplanowano realizację kompleksowego projektu polegającego na budowie miejsc postojowych z zadaniem i wyposażeniem m.in. w miejscowości Żelechowo.

### 3) Teren przykościelny

Jest kolejnym obszarem o szczególnym znaczeniu dla zaspokojenia potrzeb mieszkańców. To tutaj najczęściej spotykają się mieszkańcy i po mszy Świętej i dyskutują o przyszłości swojej miejscowości.

## 6. Wizja rozwoju wsi Żelechowo – cel nadrzędny

- ✓ **Poprawa standardu życia mieszkańców poprzez stymulację rozwoju gospodarczego, w oparciu o dynamiczny rozwój Gminy Widuchowa.**
- ✓ **Zdobycie konkurencyjnej pozycji w regionie w zakresie rozwoju rekreacji przy wykorzystaniu posiadanych walorów kulturowych i klimatycznych**
- ✓ **Poprawa standardu życia poprzez podstawowe inwestycje infrastrukturalne, poprawiające bezpieczeństwo oraz stymulujące mieszkańców i turystów do różnych form aktywności.**

### Działania marketingowe i promocyjne

- ✓ stymulacja w zakresie wspierania aktywności fizycznej, w tym promocja gry w piłkę nożną i siatkową
- ✓ współpraca z instytucjami gminnymi zajmującymi się sportem i marketingiem,
- ✓ promocja wsi w czasie organizowania imprez sportowych i kulturalnych, w tym festynów,
- ✓ kreowanie okolic pofolwarczych oraz zabytkowego kościoła jak szczególnych atrakcji turystycznych,
- ✓ wsparcie dla pracy świetlicy wiejskiej.



## 7. Arkusz planowania długoterminowego

### 7.1. Poprawa wizerunku centrum miejscowości

Cel ten będzie realizowany poprzez:

- ✓ opracowanie i wdrożenie programów zachęcających do dbałości o estetykę w miejscowości Żelechowo, między innymi poprzez uczestnictwo w programach finansowanych ze środków unijnych, organizowane konkursy,
- ✓ działania na rzecz poprawy estetyki miejscowości i terenów wzdłuż najważniejszych obiektów, w tym zabytkowego kościoła, placu zabaw, świetlicy wiejskiej,
- ✓ działania na rzecz powstania małej architektury (kosze na śmieci, ławeczki, oświetlenie, nasadzenia, ogrodzenie itp. ).

### 7.2. Rozwój infrastruktury na terenie miejscowości

Wskazane cele będą realizowane poprzez wsparcie następujących zagadnień:

1. poprawa warunków życia poprzez:

- poprawę stanu dróg gminnych,
- podjęcie współpracy pomiędzy gminą i powiatem w celu pozyskania środków zewnętrznych na infrastrukturę drogową,
- modernizacja dróg wewnętrznych do wyższego standardu,
- instalacja dodatkowego oświetlenia ulicznego,

2. poprawę warunków świadczenia usług rekreacyjnych i kulturalnych poprzez:

- doposażenie świetlicy wiejskiej,
- modernizację boiska sportowego
- zagospodarowanie terenów zieleni publicznej.

### 7.3. Podniesienie jakości kapitału ludzkiego wśród młodzieży i dorosłych

W celu zatrzymania młodzieży, spadku bezrobocia oraz wzrostu liczby działających firm prywatnych niezbędne jest stworzenie warunków do rozwoju i kształcenia. Cel ten zostanie osiągnięty poprzez:

1. Działanie na rzecz dopasowania kwalifikacji ludności do potrzeb rynku pracy w zakresie:

- opracowania wspólnie z Powiatowym Urzędem Pracy programu szkoleń podnoszących i zmieniających kwalifikacje w zależności od ujawniających się potrzeb na rynku pracy i próby pozyskania na to środków z Programu Operacyjnego Kapitał Ludzki.

2. Wspieranie działań na rzecz poprawy jakości oświaty w zakresie:

- odbudowy obiektów sportowych,
- doposażenie świetlicy wiejskiej,
- utworzenie w świetlicy sali komputerowej itp.





#### 7.4. Rozwój zaplecza sportowego w celu rozwoju sportu na poziomie lokalnym i regionalnym

Baza sportowa w każdej miejscowości jest nieodzownym elementem funkcjonowania każdej społeczności. Dlatego też przedstawiciele miejscowości Żelechowo postawili na:

- ✓ promowanie i rozwijanie wśród młodzieży i dorosłych dyscyplin sportowych takich jak: piłka siatkowa, piłka nożna i inne
- ✓ modernizację i rozbudowę obiektów,
- ✓ organizowanie rozgrywek o zasięgu gminnym i powiatowym,
- ✓ wsparcie celem utworzenia lokalnego klubu sportowego

### 8. Arkusz planowania krótkoterminowego

W czasie zebrania wiejskiego mieszkańcy miejscowości zgłosili do dyskusji wiele pilnych i koniecznych inwestycji, które ułatwiłyby im codzienne funkcjonowanie. Inwestycje te zostały przedstawione poniżej, jako tematy, które w miarę posiadanych środków i wsparcia pozabudżetowego będą realizowane.

Należą do nich:

lp.	nazwa inwestycji	
1	Zakup wyposażenia dla świetlic wiejskich we wsiach Pacholęta, Żelechowo, Kłodowo, Rynica, Czarnówko, Bolkowice i Żarczyn w Gminie Widuchowa	2010-2017
2	Budowa miejsc postojowych z zadaszaniem i wyposażeniem a także ustawienie rzeźb promujących Gminę przy szlaku turystycznym w Gminie Widuchowa - Krzywlin, Marwice, Ognica, Pacholęta, Rynica, Widuchowa, Żelechowo	
3	Przebudowa stacji uzdatniania wody w Żelechowie oraz budowa sieci wodociągowej z przyłączami relacji Żelechowo - Kłodowo, Żelechowo - Kielbice w celu poprawy usług społecznych na terenie Gminy Widuchowa	
4	Modernizacja boiska sportowego	

*źródło: dane z konsultacji społecznych*

### 9. Opis planowanych zadań inwestycyjnych i przedsięwzięć aktywizujących społeczność lokalną w okresie, co najmniej 7 lat od przyjęcia Planu Odnowy Miejscowości, w kolejności wynikających z przyjętych priorytetów rozwoju miejscowości, z podaniem szacunkowych kosztów ich realizacji



Położenie miejscowości oraz jej rolniczy charakter sprawiają, że raczej niemożliwy jest rozwój w kierunku stricte industrialnym. Po dokonaniu analizy zasobów miejscowości można dojść do wniosku, że wieś zachowa swój rolniczy charakter, przy stopniowym umacnianiu się sektora usług, w tym usług turystycznych. Konieczne są jednak inwestycje, które poprawią jakość życia mieszkańców.

Drugi zakres niezbędnych inwestycji tworzą inwestycje poprawiające infrastrukturę kulturalną, sportową i rekreacyjną. Pozwoli to na zaspokojenie potrzeb mieszkańców oraz potencjalnych turystów w zakresie zagospodarowania czasu po zakończeniu dnia pracy zawodowej, bądź w przypadku dzieci i młodzieży w czasie wolnym od zajęć szkolnych.

W celu realizacji powyższych założeń należałoby podjąć następujące działania:

- a) Przygotować koncepcję rozwoju miejscowości i omówić ją z mieszkańcami.
- b) Przygotować dokumentację projektowo – aplikacyjną i składać wnioski do różnych funduszy, także unijnych.
- c) Przeprowadzić wskazane inwestycje – m.in. doposażyć świetlicę, wybudować wodociąg czy też miejsca postojowe dla turystów przebiegające przez miejscowość.
- d) Zmodernizować boisko sportowe i dać tym samym „zielone światło” dla rozwoju organizacji społeczno – sportowych.

***Poniżej przedstawiono zestawienie inwestycji, które Gmina, instytucje kultury, organizacje pozarządowe składać będą w ramach różnych programów unijnych, bądź pozabudżetowych.***

**Zestawienie ogólne planowanych zadań, kosztów i czasu ich realizacji:**

LP.	CHARAKTER ZADANIA	SZACUNKOWA WARTOŚĆ	ROK REALIZACJI
1	Zakup wyposażenia dla świetlic wiejskich we wsiach Pacholęta, Żelechowo, Kłodowo, Rynica, Czarnówko, Bolkowice i Żarczyn w Gminie Widuchowa	171 388, 64 zł	2010 - 2011
2	Budowa miejsc postojowych z zadaszeniem i wyposażeniem a także ustawienie rzeźb promujących Gminę przy szlaku turystycznym w Gminie Widuchowa - Krzywín, Marwice, Ognica, Pacholęta, Rynica, Widuchowa, Żelechowo	182 310,72 zł.	2010 -2011
3	Przebudowa stacji uzdatniania wody w Żelechowie oraz budowa sieci wodociągowej z przyłączami relacji Żelechowo - Kłodowo, Żelechowo - Kielbice w celu poprawy usług społecznych na terenie Gminy Widuchowa	3 656 102,55 zł.	2010 -2011
4.	Modernizacja boiska sportowego	100 000,00 zł.	2012 - 2017

*źródło: Urząd Gminy Widuchowa*

W zależności od przygotowanej dokumentacji technicznej i kosztorysowej Gmina Widuchowa będzie starała się o pozyskanie dofinansowania ze środków zewnętrznych – Programu Rozwoju Obszarów



Wiejskich, Regionalnego Programu Operacyjnego Województwa Zachodniopomorskiego lub innych możliwych. Wartość dofinansowania uzależniona będzie od szczegółowych kryteriów programowych.

### **Projekt nr 1 na rok 2010 - 2011**

#### **Nazwa:**

Zadaniem priorytetowym nr 1, przewidzianym do realizacji w ramach Programu Rozwoju Obszarów Wiejskich jest „**Zakup wyposażenia dla świetlic wiejskich we wsiach Pacholeta, Żelechowo, Kłodowo, Rynica, Czarnówko, Bolkowice i Żarczyn w Gminie Widuchowa**”.

Na terenie miejscowości Żelechowo inwestycja zostanie zrealizowana na terenie działki nr 517 i 518/1, obręb ewidencyjny Żelechowo

#### **Cel:**

Celem planowanego projektu będzie poprawa warunków świadczenia usług kulturalnych we wsiach Pacholeta, Żelechowo, Kłodowo, Rynica, Czarnówko, Bolkowice i Żarczyn poprzez zakup niezbędnego wyposażenia do prowadzenia działalności kulturalnej w w.w miejscowościach. Elementy te mają podnieść jakość świadczonych usług oraz doprowadzić do urozmaicenia prowadzonych zajęć i imprez.

#### **Przeznaczenie:**

Poprawa jakości i dostępności do lepszej jakościowo infrastruktury społecznej.

Poprawa estetyki wsi

Mobilizacja lokalnej społeczności

#### **Kwota końcowa i wskazanie źródła jej pozyskania:**

Całkowity, łączny koszt realizacji zadania wynosi 171.388,64 zł., natomiast część dotycząca miejscowości Żelechowo to kwota rzędu: 31.009,81 zł. + wartość aktualizacji POM-u.

Planuje się że część środków pochodzić będzie z Programu Rozwoju Obszarów Wiejskich – działanie „Odnowa i rozwój wsi” oraz ze środków własnych Gminy Widuchowa, bądź w razie konieczności innych możliwych.

#### **Harmonogram realizacji:**

Harmonogram realizacji inwestycji to rok 2010 i 2011.

lp.	Zakres rzeczowy inwestycji dotyczącej miejscowości Żelechowo			wartość robót brutto
1.	Zakup wyposażenia dla świetlicy w Żelechowie			<b>31.009,81</b>
1.1.	Kosiarka spalinowa z koszem jeżdżąca	szt.	1	497,00
1.2.	Zestaw garnków (4 szt. w zestawie)	kpl	2	176,90
1.3.	Talerze (zestawy głębokie + płytkie)	osób	100	1 362,00
1.4.	Żyrandole/ lampy sufitowe - 5 kloszowe	szt.	6	3 660,00
1.5.	Szklanki 250 ml	szt.	100	214,00



1.6	Sztućce (kpl = łyżki + widelce + noże)	kpl	10	228,10
1.7	Meble biurowe- komplet	kpl	1	2 513,21
1.8	Wieża HIFI z odtwarzaczem płyt CD - 2 płytowym	szt.	1	610,00
1.9	Zestaw kawowy na 12 osób	szt.	2	65,64
1.10	Stół do ping - ponga	szt.	1	589,00
1.11	Czajnik bezprzewodowy	szt.	4	224,00
1.11	Zestaw mebli kuchennych - 2,5 m dł.	kpl	1	2 635,20
1.13	Lustro	szt.	1	61,00
1.14	Pojemniki na ręczniki	szt.	2	89,06
1.15	Mikrofalówka	szt.	1	289,00
1.16	Termosy konferencyjne	szt.	4	173,24
1.17	Deski do krojenia	szt.	3	37,32
1.18	Zestaw noży (7 elementów)	szt.	1	121,88
1.19	Kosze na śmieci 30 l	szt.	3	73,17
1.20	Gra - stół do piłkarzyków	szt.	1	219,00
1.21	Tace kelnerskie	szt.	3	15,36
1.22	Wycieraczki wejściowe	szt.	2	51,22
1.23	Tablica korkowa 170 x 100	szt.	1	84,79
1.24	Tablica informacyjna 50 x 30 "świetlica wiejska"	szt.	1	34,16
1.25	Rower treningowy - pionowy	szt.	2	2 998,00
1.26	Mini stepper	szt.	2	800,00
1.27	Atlas	szt.	1	4 600,00
1.28	Zestaw hantelków 1,5 kg (2 szt.)	szt.	8	296,00
1.29	Hantle chromowane 4 kg (2 szt.)	szt.	8	1 352,00
1.30	Sztanga + talerze (max 150 kg)	szt.	2	2 681,56
1.31	Ławka do ćwiczeń przystosowana do ćwiczeń z gryfem max. 150 kg	szt.	2	4 080,00
1.32	Wagi elektroniczne	szt.	2	178,00
<b>RAZEM :</b>				<b>31.009,81</b>

### Projekt nr 2 na lata 2010-2011

Kolejnym planowanym do realizacji projektem kompleksowym, obejmującym również wieś Żelechowo jest budowa miejsc postojowych z zadaszeniem i wyposażeniem a także ustawienie rzeźb promujących Gminę przy szlaku turystycznym w Gminie Widuchowa - Krzywín, Marwice, Ognica, Pacholęta, Rynica, Widuchowa, Żelechowo.

Inwestycja zostanie przeprowadzona na działce nr 517, obręb ewidencyjny Żelechowo. Teren przedmiotowej działki jest uzbrojony i zabudowany. Na działce występuje drzewostan. Działka od strony północnej i zachodniej graniczy z zabudowaną działką nr 512/2, od strony południowej graniczy z działką drogową nr 537 a od wschodu graniczy z działką drogową nr 624.

Działka nr 517 w Żelechowie stanowi część trasy turystycznej na terenie Gminy Widuchowa.

Na terenie działki projektu się:

- nawierzchnie utwardzone żwirowe



- małą architekturę – wiatę z miejscami do siedzenia, stojak na rowery
- osłonę śmietnikową.


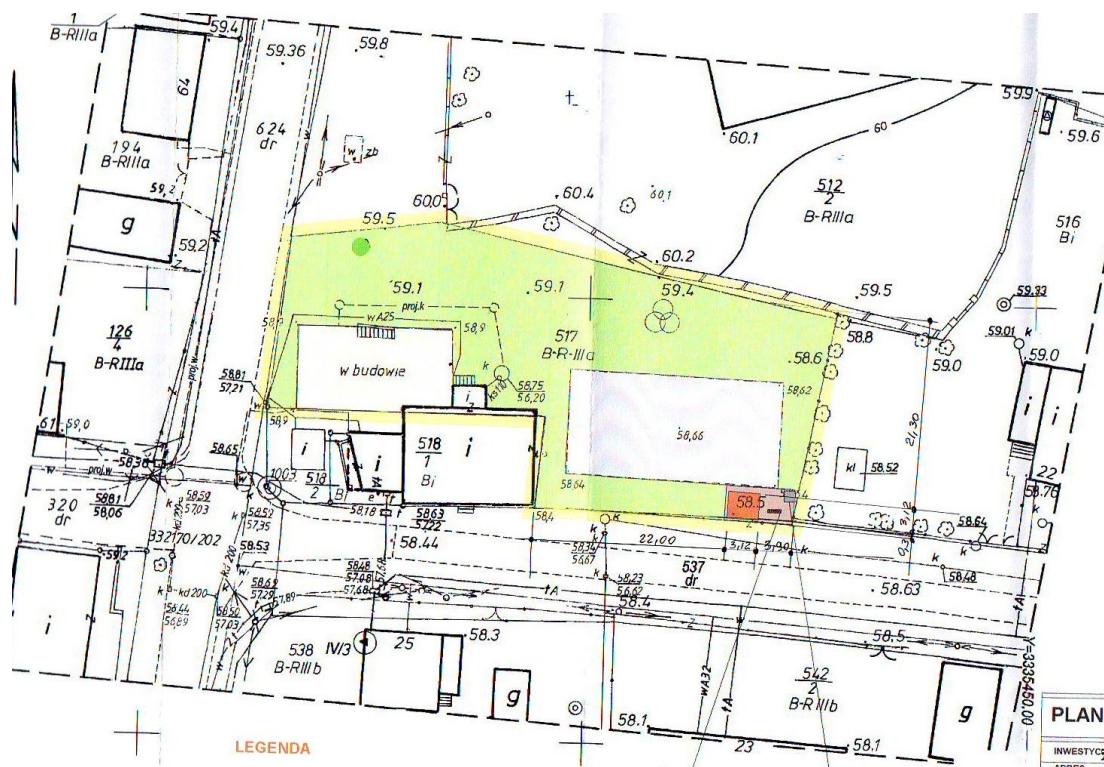
Konstrukcja wiaty będzie drewniana, na słupach, więźba drewniana, dach czterospadowy, przekryty gontem bitumicznym. Wiatą usytuowaną będzie na planie kwadratu mogąc jednocześnie pomieścić od 6 do 8 osób. Będzie ona dostępna także dla osób niepełnosprawnych.

Ławostół wykonany będzie w konstrukcji drewnianej, typowej.

Stojak na rowery zaplanowano typowy, metalowy.

Nawierzchnie wykonane zostaną z polbruk na chudym betonie i warstwie piasku zagęszczonego pod zadaszaniem, natomiast przed zadaszaniem m wykonana zostanie nawierzchnia żwirowa.

Poniżej przedstawiono plan zagospodarowania terenu oraz wizualizację planowanych do zakupu wiat dla wskazanych miejscowości:



Źródło: dokumentacja techniczna inwestycji

**Nazwa:**

Budowa miejsc postojowych z zadaszeniem i wyposażeniem a także ustawienie rzeźb promujących Gminę przy szlaku turystycznym w Gminie Widuchowa - Krzywin, Marwice, Ognica, Pacholęta, Rynica, Widuchowa, Żelechowo

**Cel:**

Celem realizowanego projektu jest poprawa warunków i jakości świadczenia usług turystycznych we wsiach Krzywin, Marwice, Ognica, Pacholęta, Rynica, Widuchowa, Żelechowo poprzez budowę miejsc postojowych z zadaszeniem i wyposażeniem (m.in. stojaki na rowery, wiata z zadaszeniem, śmietniki, ławostoly, tablice informacyjne). Elementy te mają doprowadzić do zwiększenia ilości odwiedzin w Gminie Widuchowa przez turystów oraz umilić ich czas spędzany na tym obszarze..

**Przeznaczenie:**

Obiekt przeznaczony będzie do poprawy warunków życia mieszkańców wsi Krzywin, Marwice, Ognica, Pacholęta, Rynica, Widuchowa, Żelechowo poprawiając tym samym komfort w miejscu zamieszkania a jednocześnie prowadząc do zwiększenia komfortu korzystania z infrastruktury przez turystów.

**Harmonogram realizacji:**

Inwestycję zaplanowano do realizacji na lata 2010-2011

lp.	Zakres rzeczowy inwestycji dotyczącej miejscowości Żelechowo			wartość robót brutto
1.	Budowa miejsca postojowego z zadaszeniem przy szlaku turystycznym w Gminie Widuchowa – Żelechowo			<b>17.567,62</b>
1.1.	Utwardzenie terenu	Kpl	1	4.515,97
1.2	Wiata turystyczna	Kpl	1	13.051,65
2.	Wykonanie i ustawienie rzeźb promujących Gminę we wsiach Widuchowa, Krzywin, Żelechowo, Ognica			<b>5.000,00</b>
2.1	Wykonanie i ustawienie rzeźb promujących Gminę	Szt.	1	5.000,00
<b>RAZEM :</b>				<b>22.567,62</b>

**Kwota końcowa i wskazanie źródła jej pozyskania:**

Inwestycję oszacowano na kwotę 182.310,72 zł. Wartość dotycząca miejscowości Żelechowo to kwota rzędu 22.567,62 zł. + wartość aktualizacji POM-ów, inspektor nadzoru oraz aktualizacja kosztorysów.

Planuje się że część środków pochodzić będzie z Programu Rozwoju Obszarów Wiejskich – działanie „Odnowa i rozwój wsi” oraz ze środków własnych Gminy Widuchowa, bądź w razie konieczności innych możliwych.



### **Projekt nr 3 na lata 2010 - 2011**

Realizowanym obecnie projektem jest przebudowa stacji uzdatniania wody w Żelechowie oraz budowa sieci wodociągowej z przyłączami relacji Żelechowo - Kłodowo, Żelechowo - Kielbice w celu poprawy usług społecznych na terenie Gminy Widuchowa

#### **Nazwa:**

Przebudowa stacji uzdatniania wody w Żelechowie oraz budowa sieci wodociągowej z przyłączami relacji Żelechowo - Kłodowo, Żelechowo - Kielbice w celu poprawy usług społecznych na terenie Gminy Widuchowa

#### **Cel:**

Celem realizowanego projektu jest poprawa warunków życia mieszkańców miejscowości Żelechowo, Kłodowo i Kielbice poprzez budowę stacji uzdatniania wody i sieci wodociągowej z przyłączami, co przyczyni się do zaspokojenia podstawowych potrzeb ludności wiejskiej oraz wpłynie na rozwój ekonomiczno - społeczny całej Gminy Widuchowa.

#### **Przeznaczenie:**

Obiekt przeznaczony będzie do poprawy warunków życia mieszkańców wsi Żarczyn oraz Żelechowo, Kłodowo i Kielbice poprawiając tym samym komfort w miejscu zamieszkania i ochronę środowiska.

#### **Harmonogram realizacji:**

Inwestycję zaplanowano do realizacji na lata 2010-2011

#### **Kwota końcowa i wskazanie źródła jej pozyskania:**

Inwestycję oszacowano na kwotę 3 656 102,55 zł.

Część środków inwestycyjnych pochodzić będzie z Programu Rozwoju Obszarów Wiejskich – działanie „Podstawowe usługi dla gospodarki i ludności wiejskiej”. Środki stanowiące wkład własny pochodzić będą z budżetu gminy.

### **Projekt nr 4 na rok 2012 - 2017**

Zadaniem priorytetowym nr 4, przewidzianym do realizacji w ramach Programu Rozwoju Obszarów Wiejskich jest „**Modernizacja boiska sportowego**”.

#### **Cel przedsięwzięcia:**

Celem projektu będzie podniesienie standardu życia sportowego mieszkańców wsi Żelechowo poprzez modernizację istniejącego boiska sportowego. Zmodernizowany obiekt przyczyni się do prawidłowego rozwoju fizycznego mieszkańców w/w miejscowości. Posiadanie przez wieś boiska o właściwych parametrach umożliwi także organizację wszelkiego rodzaju imprez sportowych oraz zwiększenia



zainteresowania sportem i czynnym wyczynkiem mieszkańców miejscowości integrując ich wzajemnie.

#### **Przeznaczenie:**

Obiekt przeznaczony będzie do realizacji pasji sportowych dzieci, młodzieży i dorosłych mieszkańców miejscowości.

#### **Harmonogram realizacji:**

Harmonogram realizacji inwestycji to lata 2012-2017

#### **Kwota końcowa i wskazanie źródła jej pozyskania:**

Całkowity, łączny koszt realizacji zadania wynosi 100 000, 00 zł.

Planuje się że część środków pochodzić będzie z będzie z Programu Rozwoju Obszarów Wiejskich – działanie „Odnowa i rozwój wsi” oraz Leader lub Regionalnego Programu Operacyjnego Województwa Zachodniopomorskiego. Środki stanowiące wkład własny pochodzić będą z budżetu gminy. Elementy dotyczące inwestycji znane będą po opracowaniu dokumentacji technicznej i kosztorysowej.

## **10. Zarządzanie**

Jednostką odpowiedzialną za realizację całego Planu Odnowy Miejscowości Żelechowo jest nieformalna Grupa Odnowy Miejscowości, w skład, której weszli członkowie Rady Gminy z Panem Wójtem Michałem Lidwinem na czele oraz przedstawiciele Urzędu Gminy, członkowie Rady Sołeckiej i zgłoszeni mieszkańcy miejscowości.

## **11. Zgodność Planu Odnowy Miejscowości z dokumentami wyższego rzędu**

Zapisy zawarte w Planie Odnowy Miejscowości spełniają warunek zgodności z zapisami zawartymi w dokumentach dotyczących rozwoju Gminy „Strategią Rozwoju Gminy Widuchowa”, „Planem Rozwoju Lokalnego Gminy Widuchowa”, „Wieloletnim Planem Inwestycyjnych Gmina Widuchowa” oraz dokumentami na szczeblu powiatu i województwa oraz zapisami Narodowego Planu Rozwoju na lata 2007 - 2013. Ponadto Plan Odnowy jest zgodny z celami Programu Rozwoju Obszarów Wiejskich, działanie – „Odnowa i rozwój wsi”, a także działaniem „Podstawowe usługi dla gospodarki i ludności wiejskiej” czy Leader. Cele i zadania określone w Planie Odnowy Miejscowości Żelechowo są wewnątrznie zgodne, a ich osiaganie i realizacja nie powoduje negatywnych skutków dla osiagania celów i realizacji zadań strategii wyższego rzędu. Niektóre z zapisanych celów i zadań mogą być realizowane przy wykorzystaniu wsparcia jednostek administracyjnych gminy i wyższego szczebla. Te ostatnie, bowiem posiadają w swoich dokumentach zapisy, których realizacja wywoła pozytywne efekty dla rozwoju miejscowości Żelechowo. Taki zapis Planu pozwolił na osiągnięcie integracji polityki kształtowania rozwoju gospodarczego na szczeblu, gminnym, powiatowym i wojewódzkim.



UCHWAŁA Nr V/ 31 /2011  
RADY GMINY WIDUCHOWA  
z dnia 28 lutego 2011 roku

*Załącznik Nr 17  
do Protokołu Nr V/2011  
z V Sesji Rady Gminy Widuchowa  
z dnia 28 lutego 2011 r.*

w sprawie wyznaczenia delegata do reprezentacji Gminy Widuchowa w Stowarzyszeniu Gmin Polskich Euroregionu Pomerania.

Na podstawie § 4 ust. 6 Statutu Stowarzyszenia Gmin Polskich Euroregionu Pomerania Rada Gminy uchwała, co następuje :

§ 1. Wybiera się na delegata do Stowarzyszenia Gmin Polskich Euroregionu Pomerania, podczas trwania VI kadencji Rady Gminy, Wójta Gminy Widuchowa, Pana Michała Lidwina.

§ 2. Traci moc Uchwała Nr IV/ 24/2007 Rady Gminy Widuchowa z dnia 19 marca 2007 roku w sprawie wyznaczenia delegata do reprezentacji Gminy Widuchowa w Stowarzyszeniu Gmin Polskich Euroregionu Pomerania.

§ 3. Uchwała wchodzi w życie z dniem podjęcia.

PRZEWODNICZĄCY  
RADY GMINY  
*Józef Józyszyń*

Uzasadnienie do Uchwały Nr V/31/2011  
Rady Gminy Widuchowa  
z dnia 28 lutego 2011 r.

Zgodnie z § 4 ust. 6 Statutu Stowarzyszenia Gmin Polskich Euroregionu Pomerania Delegat poprzez którego Gmina uczestniczy w stowarzyszeniu, wybierany jest na okres równy kadencji Rady.  
W związku z powyższym istnieje konieczność wytypowania delegata na VI kadencję Rady Gminy.

UCHWAŁA Nr V/ 32 / 2011  
RADY GMINY WIDUCHOWA  
z dnia 28 lutego 2011 roku

Załącznik Nr 18  
do Protokołu Nr V/2011  
z V Sejmi Rady Gminy Widuchowa  
w dniu 28 lutego 2011 r.

w sprawie wyznaczenia przedstawiciela do reprezentowania Gminy Widuchowa  
w Stowarzyszeniu Dolnoodrzańska Inicjatywa Rozwoju Obszarów Wiejskich.

Na podstawie art. 18 ust. 1 ustawy z dnia 8 marca 1990 r. o samorządzie gminnym ( Dz.U. z 2001 r. Nr 142, poz. 1591, z 2002 r. Nr 23, poz. 220, Nr 62, poz. 558, Nr 113, poz. 984, Nr 153, poz. 1271, Nr 214, poz. 1806, z 2003 r. Nr 80, poz. 717, Nr 162, poz. 1568, z 2004 r. Nr 102, poz. 1055, Nr 116, poz. 1203, z 2005 r. Nr 172, poz. 1441, Nr 175, poz. 1457, z 2006 r. Nr 17, poz. 128, Nr 181, poz. 1337, z 2007 r. Nr 48, poz. 327, Nr 138, poz. 974, Nr 173, poz. 1218, z 2008 r. Nr 180, poz. 1111, Nr 223, poz. 1458, z 2009 r. Nr 52, poz. 420, Nr 157, poz.1241, z 2010 r. Nr 28, poz.142 i poz.146, Nr 106, poz.675, Nr 40, poz.230 ) Rada Gminy Widuchowa uchwala, co następuje:

§ 1. Wyznacza się Pana Michała Lidwina jako przedstawiciela do reprezentowania Gminy Widuchowa w Stowarzyszeniu Dolnoodrzańska Inicjatywa Rozwoju Obszarów Wiejskich.

§ 2. Wykonanie uchwały powierza się Wójtowi Gminy Widuchowa.

§ 3. Uchwała wchodzi w życie z dniem podjęcia.

PRZEWODNICZĄCY  
RADY GMINY  
  
Józef Józyszyn

Uzasadnienie do Uchwały Nr V/32/2011  
Rady Gminy Widuchowa  
z dnia 28 lutego 2011 r.

Gmina Widuchowa Uchwałą Nr XIX/205/2008 Rady Gminy Widuchowa z dnia 30 grudnia 2008 r. przystąpiła do Stowarzyszenia Dolnoodrzańska Inicjatywa Rozwoju Obszarów Wiejskich.

Niniejsza uchwała podejmowana jest w związku z rozpoczęciem VI Kadencji.

**UCHWAŁA NR CXL/432/2010**

**SKŁADU ORZEKAJĄCEGO REGIONALNEJ IZBY OBRACHUNKOWEJ  
W SZCZECINIE**

z dnia 8 grudnia 2010 r.

**w sprawie wydania opinii o przedłożonym projekcie uchwały w sprawie wieloletniej prognozy finansowej Gminy Widuchowa**

Na podstawie art. 13 pkt 12 w zw. z art. 19 ust. 2 ustawy z dnia 7 października 1992r. o regionalnych izbach obrachunkowych (Dz. U. z 2001 r. Nr 55 poz. 577 i Nr 154 poz. 1800, z 2002 r. Nr 113 poz. 894, z 2003 r. Nr 149 poz. 1454, z 2004 r. Nr 273 poz. 2703, z 2005 r. Nr 14 poz. 114, Nr 64 poz. 565, Nr 249 poz. 2104 oraz z 2009 r. Nr 157 poz. 1241) oraz art. 230 ust. 2 ustawy z dnia 27 sierpnia 2009 r. o finansach publicznych (Dz. U. Nr 157 poz. 1240 oraz z 2010 r. Nr 28 poz. 146, Nr 96 poz. 620 i Nr 123 poz. 835) Skład Orzekający Regionalnej Izby Obrachunkowej w Szczecinie w składzie:

- |                                 |                  |
|---------------------------------|------------------|
| 1. Marek Dylewski               | – Przewodniczący |
| 2. Urszula Głód – van de Sanden | – Członek        |
| 3. Janusz Jarosz                | – Członek        |

po rozpatrzeniu projektu uchwały w sprawie wieloletniej prognozy finansowej Gminy Widuchowa na lata 2011 – 2021,

**pozytywnie**

opiniuje przedłożony projekt uchwały w sprawie wieloletniej prognozy finansowej Gminy Widuchowa na lata 2011 – 2021.

**Uzasadnienie**

Wieloletnia prognoza finansowa Gminy Widuchowa została opracowana na lata 2011 – 2021 i spełnia wymogi artykułu 227 ust. 1 ustawy o finansach publicznych.

Zawartość wieloletniej prognozy finansowej spełnia wymogi art. 226 ust. 1, 2 i 3 cytowanej ustawy o finansach publicznych.

W projekcie wieloletniej prognozy finansowej w latach 2011– 2021 zachowano relację, o której mowa w art. 242 ust. 1 ustawy o finansach publicznych, to jest, planowane wydatki bieżące nie są wyższe niż planowane dochody bieżące, powiększone o nadwyżkę z lat ubiegłych i wolne środki, o których mowa w art. 217 ust. 2 pkt 6 ustawy o finansach publicznych.

Wartości przyjęte w wieloletniej prognozie finansowej i budżecie Gminy są zgodne w zakresie planowanego wyniku budżetu i związanych z nim planowanych kwot przychodów i rozchodów oraz długu jednostki, co jest zgodne z art. 229 ustawy o finansach publicznych.

Uchwała w sprawie wieloletniej prognozy finansowej zawiera upoważnienia dla organu wykonawczego, które są zgodne z wymogami art. 228 ustawy o finansach publicznych.

Niniejsza uchwała Składu Orzekającego Regionalnej Izby Obrachunkowej w Szczecinie, zgodnie z art. 246 ust. 2 wyżej wymienionej ustawy o finansach publicznych, podlega opublikowaniu na zasadach określonych w ustawie z dnia 6 września 2001 r. o dostępie do informacji publicznej (Dz. U. nr 112, poz. 1198 ze zm.).

Od opinii Składu Orzekającego, zgodnie z art. 20 ust. 1 wyżej wymienionej ustawy o regionalnych izbach obrachunkowych, służy odwołanie do Kolegium Izby w terminie 14 dni od dnia doręczenia niniejszej uchwały.

*Przewodniczący Składu Orzekającego*

*Marek Dylowski*



UCHWAŁA Nr V/33/2011  
RADY GMINY WIDUCHOWA  
z dnia 28 lutego 2011 r.

Załącznik Nr 20  
do Protokołu Nr V/2011  
2 V Sesji Rady Gminy Widuchowa  
z dnia 28 lutego 2011 r.

w sprawie uchwalenia wieloletniej prognozy finansowej Gminy Widuchowa na lata 2011-2021.

Na podstawie art. 230 ustawy z dnia 27 sierpnia 2009 r. o finansach publicznych (Dz. U. z 2009 r. Nr 157, poz. 1240, z 2010 r. Nr 28, poz. 146, Nr 96, poz. 620, Nr 123, poz. 835, Nr 152, poz. 1020, Nr 238, poz. 1578, Nr 257, poz. 1726 ) Rada Gminy uchwała, co następuje:

§ 1. Ustala się wieloletnią prognozę finansową Gminy Widuchowa na lata 2011-2021 zgodnie z załącznikiem Nr 1.

§ 2. Ustala się objaśnienia wartości przyjętych w wieloletniej prognozie finansowej, o której mowa w § 1 zgodnie z załącznikiem Nr 2.


§ 3. Ustala się planowane i realizowane przedsięwzięcia Gminy Widuchowa w latach 2011-2015 zgodnie z załącznikiem Nr 3.

§ 4. Upoważnia się Wójta do zaciągania zobowiązań:

- 1) związanych z realizacją przedsięwzięć ujętych w załączniku Nr 3 do niniejszej uchwały,
- 2) z tytułu umów, których realizacja w roku budżetowym i w latach następnych jest niezbędna do zapewnienia ciągłości działania jednostki i z których wynikające płatności wykraczają poza rok budżetowy,

§ 5. Upoważnia się Wójta do przekazania uprawnień kierownikom jednostek organizacyjnych Gminy do zaciągania zobowiązań, o których mowa w § 4.

§ 6. Uchwała wchodzi w życie z dniem podjęcia z mocą obowiązującą od dnia 1 stycznia 2011.

PRZEWODNICZĄCY  
RADY GMINY  
  
Józef Jurek

Wieloletnia prognoza finansowa Gminy Wieluchowa na lata 2011 - 2021

Lp.	Wyszczególnienie	2011 r.	2012 r.	2013 r.	2014 r.	2015 r.	2016 r.	2017 r.	2018 r.	2019 r.	2020 r.	2021 r.
1.	Dochody ogółem <sup>a)</sup> z tego:	18 228 413	16 400 000	16 660 597	15 900 000	16 743 950	17 237 269	17 445 387	17 445 387	18 268 748	18 807 811	19 363 045
a)	dochody budżetu	12 862 000	13 700 000	14 738 597	15 500 000	16 443 950	16 837 269	17 445 387	17 445 387	17 968 748	18 507 811	19 063 045
b)	dochody majątkowe, w tym:	5 266 413	2 700 000	1 922 000	300 000	300 000	300 000	300 000	300 000	300 000	300 000	300 000
	- ze sprzedaży majątku	190 000	400 000	422 000	300 000	300 000	300 000	300 000	300 000	300 000	300 000	300 000
2.	Wydatki bieżące <sup>b)</sup> (bez odsetek i prowizji od: kredytów i pożyczek oraz wyemitowanych papierów wartościowych), w tym:	12 567 500	12 952 031	13 340 592	13 740 810	14 153 034	14 577 625	15 014 954	15 465 402	15 929 364	16 407 245	16 899 463
a)	na wynagrodzenia i składki od nich naliczane <sup>d)</sup>	5 923 327	6 098 967	6 281 936	6 470 394	6 664 506	6 864 441	7 070 374	7 282 486	7 500 960	7 726 989	7 967 769
b)	związane z funkcjonowaniem organów JS <sup>15)</sup>	2 263 621	2 331 530	2 401 476	2 473 520	2 547 725	2 624 157	2 702 882	2 783 968	2 867 487	2 953 512	3 042 117
c)	z tytułu gwarancji i poręczeń, w tym:	0	0	0	0	0	0	0	0	0	0	0
	- gwarancje i poręczenia podlegające wyłączeniu z limitów spłaty zobowiązań z art. 243 ufp/169suuf	0	0	0	0	0	0	0	0	0	0	0
d)	wydatki bieżące objęte limitem art. 226 ust. 4 ufp <sup>16)</sup>	341 873	223 546	11 549	7 280	0	0	0	0	0	0	0
3.	Wynik budżetu po wykonaniu wydatków bieżących (bez obsługi długu), (1-2)	5 660 913	3 447 969	3 320 005	2 059 190	2 111 966	2 166 325	2 222 315	2 279 984	2 339 384	2 400 565	2 463 562
4.	Nadwyżka budżetowa z lat ubiegłych plus wolne środki, zgodnie z art. 217 ufp, w tym:	0	0	0	0	0	0	0	0	0	0	0
	- nadwyżka budżetowa z lat ubiegłych plus wolne środki, zgodnie z art. 217 ufp, angażowane na pokrycie deficytu budżetu roku bieżącego	0	0	0	0	0	0	0	0	0	0	0
5.	Inne przychody niezwiązane z zaciąganiem długu <sup>7)</sup>	0	0	0	0	0	0	0	0	0	0	0
6.	Środki do dyspozycji (3+4+5) na (7+8+9)	5 660 913	3 447 969	3 320 005	2 059 190	2 111 966	2 166 325	2 222 315	2 279 984	2 339 384	2 400 565	2 463 562
7.	Spłata i obsługa długu, z tego:	1 463 500	1 199 446	1 585 763	614 000	1 191 000	1 451 000	1 591 000	1 523 500	1 456 000	1 594 000	1 727 000
a)	rocznych z tytułu spłaty rat kapitałowych oraz wykupu papierów wartościowych	1 069 000	701 772	1 083 863	190 000	800 000	1 100 000	1 300 000	1 300 000	1 300 000	1 500 000	1 700 000
b)	wydatki bieżące na obsługę długu	394 500	497 674	481 900	424 000	391 000	351 000	291 000	223 500	156 000	94 000	27 000
8.	Inne rozchody (bez spłaty długu np. udzielone pożyczki)	0	0	0	0	0	0	0	0	0	0	0
9.	Środki do dyspozycji na wydatki majątkowe (6-7-8)	4 197 413	2 248 523	1 754 242	1 445 190	920 966	715 325	631 315	756 484	883 384	806 565	1 736 562
10.	Wydatki majątkowe <sup>9)</sup> , w tym:	7 287 413	2 645 523	1 754 242	1 445 190	920 966	715 325	631 315	756 484	883 384	806 565	1 736 562
a)	wydatki majątkowe objęte limitem art. 226 ust. 4 ufp	4 410 388	2 645 523	1 754 242	1 445 190	920 966	715 325	631 315	756 484	883 384	806 565	1 736 562
11.	Przychody (kredyty, pożyczki, emisje obligacji) <sup>9)</sup>	3 090 000	400 000	0	0	0	0	0	0	0	0	0
12.	Wynik finansowy budżetu (8-10+11) <sup>10)</sup>	0	0	0	0	0	0	0	0	0	0	0
13.	Kwota długu <sup>11)</sup> , w tym:	9 575 635	9 273 863	8 190 000	8 000 000	7 200 000	6 100 000	4 800 000	3 500 000	2 200 000	700 000	0
a)	łączna kwota wyłączeń z art. 243 ust. 3 pkt 1 ufp oraz z art. 170 ust. 3 sufp <sup>12)</sup>	2 495 759	357 000	357 000	0	0	0	0	0	0	0	0
b)	kwota wyłączeń z art. 243 ust. 3 pkt 1 ufp oraz z art. 170 ust. 3 sufp przypadająca na dany rok budżetowy	400 000	0	357 000	0	0	0	0	0	0	0	0
14.	Kwota zobowiązań z tytułu wyłączeń z art. 243 ust. 3 pkt 1 ufp oraz z art. 170 ust. 3 sufp przypadających do spłaty w danym roku budżetowym (do odliczenia doliczenia zgodnie z art. 244 ufp <sup>13)</sup> )	0	0	0	0	0	0	0	0	0	0	0
15.	Planowana łączna kwota spłaty zobowiązań <sup>14)</sup>	0,0803	0,0731	0,0940	0,0389	0,0732	0,0667	0,0923	0,0859	0,0797	0,0848	0,0375
a)	maksymalny dopuszczalny wskaźnik spłaty z art. 243 ufp <sup>15)</sup>	0,0331	-0,0043	0,0018	0,0435	0,0745	0,0965	0,1059	0,1088	0,1121	0,1158	0,1193
16.	Spełnienie wskaźnika spłaty z art. 243 ufp po uwzględnieniu art. 244 ufp <sup>16)</sup>	Niezgodny z art. 243	Niezgodny z art. 243	Niezgodny z art. 243	Niezgodny z art. 243	Niezgodny z art. 243	Niezgodny z art. 243	Niezgodny z art. 243	Niezgodny z art. 243	Niezgodny z art. 243	Niezgodny z art. 243	Niezgodny z art. 243
17.	Planowana łączna kwota spłaty zobowiązań (dochody ogółem - max. 15% z art. 169 sufp <sup>17)</sup> )	5,83%	7,31%	7,26%	x	x	x	x	x	x	x	x
18.	Zadużenie/dochody ogółem (13 -13a):1) - max 60% z art. 170 sufp <sup>18)</sup>	38,84%	54,37%	47,02%	x	x	x	x	x	x	x	x
19.	Wydatki bieżące razem (2 + 7b)	12 962 000	13 449 705	13 822 492	14 164 810	14 544 034	14 928 625	15 305 954	15 688 902	16 085 364	16 501 245	16 926 463
20.	Wydatki ogółem (10+19)	20 249 413	18 098 228	15 576 734	15 610 000	15 465 000	15 643 950	15 937 269	16 445 387	16 968 748	17 307 811	18 663 045
21.	Wynik budżetu (1 - 20)	-9 021 000	301 772	1 083 863	190 000	800 000	1 100 000	1 300 000	1 300 000	1 300 000	1 500 000	700 000
22.	Przychody budżetu	3 090 000	400 000	0	0	0	0	0	0	0	0	0
23.	Rozchody budżetu (7a + 8)	1 069 000	701 772	1 083 863	190 000	800 000	1 100 000	1 300 000	1 300 000	1 300 000	1 500 000	700 000



**Objaśnienia wartości przyjętych w wieloletniej prognozie finansowej  
Gminy Widuchowa  
na lata 2011 - 2021**

1. Dotyczy dochodów lat 2011-2021 wykazanych w poz. 1, 1a i 1b:

Objaśnienia:

W początkowych 3 latach prognozy przyjęto wskaźnik wzrostu dochodów bieżących na poziomie 5-7,5 %. W latach następnych został uwzględniony wskaźnik 3%. Szacując dochody majątkowe uwzględniono dofinansowanie w ramach realizacji projektów z UE oraz możliwości sprzedaży mienia gminnego.

2. Dotyczy wydatków lat 2011-2021 wykazanych w poz. 2 a-d:

Objaśnienia:

Wydatki bieżące, wydatki na wynagrodzenia oraz wydatki związane z funkcjonowaniem organów jst oszacowano przy uwzględnieniu wskaźnika wzrostu w wysokości 3 %. Wydatki z tytułu gwarancji i poręczeń nie są planowane w prognozie ze względu na brak wystąpień tego instrumentu w analizie historycznej.

3. Dotyczy wyniku (ów) budżetu lat 2011-2021 wykazanych w poz. 21:

Objaśnienia:

W roku 2011 budżet wykazuje deficyt w kwocie 2.021.000 zł. W latach następnych budżety generują nadwyżki.

4. Dotyczy przeznaczenia nadwyżki budżetu lat 2011-2021 wykazanych w poz. 21:

Objaśnienia:

Nadwyżki budżetu lat 2012-2021 przeznaczone są na spłatę rat kredytów, pożyczek i emisji papierów wartościowych z lat ubiegłych.

5. Dotyczy sposobu sfinansowania deficytu budżetu roku 2011 wykazanych w poz. 21:

Objaśnienia:

Deficyt budżetu roku 2011 finansowany jest z emisji papierów wartościowych w kwocie 2.021.000 zł.

6. Dotyczy przychodów roku lat 2011-2021 wykazanych w poz. 22:

Objaśnienia:

Przychody roku 2011-2012 pochodzą ze sprzedaży papierów wartościowych w celu sfinansowania deficytu budżetu i spłat rat kapitałowych instrumentów pożyczkowych z lat ubiegłych. Po roku 2012 budżety nie wymagają zasileń z przychodów.

7. Dotyczy rozchodów lat 2011-2021 wykazanych w poz. 23:

Objaśnienia:

Rozchody budżetu stanowią spłaty rat kredytów i pożyczek oraz wykup obligacji z lat ubiegłych

8. Dotyczy długu publicznego na koniec roku lat 2011-2021 wykazanych w poz. 13a-b:

Objaśnienia:

W poz 13. wykazano dług publiczny pozostający do spłaty na dzień 31 grudnia każdego roku. Poz. 13a pokazuje wartość całkowitego długu co do którego można zastosować wyłączenie ograniczenia wynikającego z wzoru określonego w art. 243 ustawy o finansach publicznych (długu zaciągniętego w ramach realizacji projektów przy współudziale środków UE). W poz 13b ukazano wartości długu co do którego można zastosować wyłączenie ograniczenia wynikającego z wzoru określonego w paragrafie 243 ustawy o finansach publicznych i jednocześnie przypadającego do spłaty (wykupu) w danym roku.

Załącznik Nr 3  
do Uchwały Nr V/33/2011  
Rady Gminy Widuchowa  
z dnia 28 lutego 2011 r.

Wykaz przedsięwzięć do WPF na lata 2011-2015

Lp	Nazwa i cel	jednostka odpowiedzialna lub	okres realizacji (w wierszu)		łącznie nakłady	limity wydatków w poszczególnych latach (wszystkie					Limit zobowiązań <sup>24</sup>
			od	do		2011	2012	2013	2014	2015	
	<b>Przedsięwzięcia ogółem</b>				<b>15 028 215</b>	<b>4 752 261</b>	<b>2 872 069</b>	<b>1 765 791</b>	<b>17 280</b>	<b>10 000</b>	<b>4 436 343</b>
	- wydatki bieżące				741 258	341 873	223 546	11 549	7 280	0	448 671
	- wydatki majątkowe				14 286 957	4 410 388	2 648 523	1 754 242	10 000	10 000	3 987 672
	<b>1) programy, projekty lub zadania (razem)</b>				<b>14 428 957</b>	<b>4 480 388</b>	<b>2 720 523</b>	<b>1 754 242</b>	<b>10 000</b>	<b>10 000</b>	<b>4 129 672</b>
	- wydatki bieżące				142 000	70 000	72 000	0	0	0	142 000
	- wydatki majątkowe				14 286 957	4 410 388	2 648 523	1 754 242	10 000	10 000	3 987 672
	<b>a) programy, projekty lub zadania związane z programami realizowanymi z udziałem środków, o których mowa w art. 5 ust. 1 pkt 2 i 3, (razem)</b>				<b>10 442 710</b>	<b>3 549 881</b>	<b>1 428 000</b>	<b>1 744 242</b>	<b>0</b>	<b>0</b>	<b>3 325 242</b>
	- wydatki bieżące				0	0	0	0	0	0	0
	- wydatki majątkowe				10 442 710	3 549 881	1 428 000	1 744 242	0	0	3 325 242
1	Przebudowa stacji uzdatniania wody w Zelechowie oraz budowa sieci wodociągowej z przyłączami relacji Zelechowo - Kłodowo, Zelechowo - Kielbice w celu poprawy usług społecznych na terenie Gminy Widuchowa	Urząd Gminy	2010	2011	2 116 042	1 062 881	0	0	0	0	0
	- wydatki bieżące				0	0	0	0	0	0	0
	- wydatki majątkowe				2 116 042	1 062 881	0	0	0	0	0
2	Rozwój nowych form turystyki w Widuchowej - przebudowa ul. Bulwary Rybackie - etap I	Urząd Gminy	2011	2012	3 325 242	133 000	1 428 000	1 744 242	0	0	3 305 242
	- wydatki bieżące				0	0	0	0	0	0	0
	- wydatki majątkowe				3 325 242	133 000	1 428 000	1 744 242	0	0	3 305 242
3	Budowa kanalizacji sanitarnej w m. Krzywin z przesyłem ścieków do oczyszczalni w Widuchowej	Urząd Gminy	2010	2011	5 001 426	2 354 000	0	0	0	0	20 000
	- wydatki bieżące				0	0	0	0	0	0	0
	- wydatki majątkowe				5 001 426	2 354 000	0	0	0	0	20 000
	<b>b) programy, projekty lub zadania związane z umowami partnerstwa publiczno-prywatnego; (razem)</b>				<b>0</b>	<b>0</b>	<b>0</b>	<b>0</b>	<b>0</b>	<b>0</b>	<b>0</b>
	- wydatki bieżące				0	0	0	0	0	0	0
	- wydatki majątkowe				0	0	0	0	0	0	0
	<b>c) programy, projekty lub zadania pozostałe (inne niż wymienione w lit. a i b) (razem)</b>				<b>3 986 247</b>	<b>930 507</b>	<b>1 292 523</b>	<b>10 000</b>	<b>10 000</b>	<b>10 000</b>	<b>804 430</b>
	- wydatki bieżące				142 000	70 000	72 000	0	0	0	142 000
	- wydatki majątkowe				3 844 247	860 507	1 220 523	10 000	10 000	10 000	662 430
1	<b>Budowa kanalizacji deszczowej w ulicach Sienkiewicza, Mickiewicza, Reymonta</b>	Urząd Gminy	2003	2011	<b>365 620</b>	<b>100 000</b>	<b>0</b>	<b>0</b>	<b>0</b>	<b>0</b>	<b>100 000</b>
	- wydatki bieżące				0	0	0	0	0	0	0
	- wydatki majątkowe				365 620	100 000	0	0	0	0	100 000
2	<b>Adaptacja pomieszczeń po byłej szkole w Zelechowie na lokale mieszkalne - przygotowanie dokumentacji</b>	Urząd Gminy	2010	2011	<b>50 000</b>	<b>18 600</b>	<b>0</b>	<b>0</b>	<b>0</b>	<b>0</b>	<b>0</b>
	- wydatki bieżące				0	0	0	0	0	0	0
	- wydatki majątkowe				50 000	18 600	0	0	0	0	0
3	<b>Modernizacja pomieszczeń oddziału przedszkolnego w Krzywinie.</b>	Urząd Gminy	2005	2012	<b>568 627</b>	<b>60 000</b>	<b>410 523</b>	<b>0</b>	<b>0</b>	<b>0</b>	<b>470 523</b>
	- wydatki bieżące				0	0	0	0	0	0	0
	- wydatki majątkowe				568 627	60 000	410 523	0	0	0	470 523
4	<b>Budowa kanalizacji sanitarnej w miejscowości Marwice i Dębogóra z przesyłem ścieków w Widuchowej - etap I sporządzenie dokumentacji projektowej.</b>	Urząd Gminy	2010	2011	<b>150 000</b>	<b>81 907</b>	<b>0</b>	<b>0</b>	<b>0</b>	<b>0</b>	<b>81 907</b>
	- wydatki bieżące				0	0	0	0	0	0	0
	- wydatki majątkowe				150 000	81 907	0	0	0	0	81 907
5	<b>Budowa hali sportowej w Krzywinie - etap II wykonawstwo</b>	Urząd Gminy	2009	2012	<b>2 660 000</b>	<b>590 000</b>	<b>800 000</b>	<b>0</b>	<b>0</b>	<b>0</b>	<b>10 000</b>
	- wydatki bieżące				0	0	0	0	0	0	0
	- wydatki majątkowe				2 660 000	590 000	800 000	0	0	0	10 000



Lp	Nazwa i cel	Instytucja odpowiedzialna a lub	okres realizacji (w wierszu łączne)		limity wydatków w poszczególnych latach (wszystkie)					Limit zobowiązań <sup>2,4</sup>	
			od	do	2011	2012	2013	2014	2015		
14	Umowa na przegl. i konserwację tel. przemysłowej	Zespół Szkół	2010	2011	854	512	0	0	0	0	0
	- wydatki bieżące				854	512	0	0	0	0	0
	- wydatki majątkowe				0	0	0	0	0	0	0
15	Umowa na przegl. i konserw. centrali telefonicznej	Zespół Szkół	2011	2013	1688	536	562	590	0	0	1688
	- wydatki bieżące				1688	536	562	590	0	0	1688
	- wydatki majątkowe				0	0	0	0	0	0	0
16	Umowa na usługi bankowe	Zespół Szkół	2010	2012	5120	1920	736	0	0	0	736
	- wydatki bieżące				5120	1920	736	0	0	0	736
	- wydatki majątkowe				0	0	0	0	0	0	0
17	Umowa na przgl. i konserw. elektryczna	Zespół Szkół	2011	2012	11712	5856	5856	0	0	0	11712
	- wydatki bieżące				11712	5856	5856	0	0	0	11712
	- wydatki majątkowe				0	0	0	0	0	0	0
18	Umowa na konserwację kotłowni	Zespół Szkół	2009	2011	5856	976	0	0	0	0	0
	- wydatki bieżące				5856	976	0	0	0	0	0
	- wydatki majątkowe				0	0	0	0	0	0	0
19	Zakup usług w zakresie obsługi prawnej	Urząd Gminy	2010	2012	76626	38313	0	0	0	0	0
	- wydatki bieżące				76626	38313	0	0	0	0	0
	- wydatki majątkowe				0	0	0	0	0	0	0
20	Umowa na konserwację i naprawę sprzętu komputerowego podłączonego i eksploatowanego w sieci należącej do Urzędu Gminy Widuchowa	Urząd Gminy	2010	2012	52248	26742	6840	0	0	0	26896
	- wydatki bieżące				52248	26742	6840	0	0	0	26896
	- wydatki majątkowe				0	0	0	0	0	0	0
21	Umowy na dostęp do sieci Internet	Urząd Gminy	2010	2012	2606	1303	109	0	0	0	0
	- wydatki bieżące				2606	1303	109	0	0	0	0
	- wydatki majątkowe				0	0	0	0	0	0	0
22	Umowa na konserwację techniczną instalacji alarmowej w obiekcie Urzędu Gminy Widuchowa	Urząd Gminy	2009	2012	16920	4800	4800	0	0	0	9600
	- wydatki bieżące				16920	4800	4800	0	0	0	9600
	- wydatki majątkowe				0	0	0	0	0	0	0
23	Umowa na konserwację oraz sprawność funkcjonowania centrali telefonicznej w Urzędzie Gminy Widuchowa	Urząd Gminy	2009	2012	10600	3000	3000	0	0	0	6000
	- wydatki bieżące				10600	3000	3000	0	0	0	6000
	- wydatki majątkowe				0	0	0	0	0	0	0
24	Umowa na prowadzenie elektronicznej bazy aktów prawnych	Urząd Gminy	2009	2012	25087	13000	0	0	0	0	13000
	- wydatki bieżące				25087	13000	0	0	0	0	13000
	- wydatki majątkowe				0	0	0	0	0	0	0
25	Umowa na obsługę elektronicznego systemu obsługi urzędu (E-Urząd) oraz na utrzymanie Biuletynu Informacji Publicznej (BIP), strony www oraz utrzymania do 30 skrzynek E-mail.	Urząd Gminy	2009	2012	21672	6444	6444	0	0	0	12888
	- wydatki bieżące				21672	6444	6444	0	0	0	12888
	- wydatki majątkowe				0	0	0	0	0	0	0
26	Umowa na nadawanie przesyłek pocztowych	Urząd Gminy	2009	2011	96000	36000	0	0	0	0	36000
	- wydatki bieżące				96000	36000	0	0	0	0	36000
	- wydatki majątkowe				0	0	0	0	0	0	0
27	Umowa na utrzymanie nazwy domen internetowych	Urząd Gminy	2010	2011	427	0	0	0	0	0	0
	- wydatki bieżące				427	0	0	0	0	0	0
	- wydatki majątkowe				0	0	0	0	0	0	0
3)	gwarancje i poręczenia udzielane przez jednostki samorządu terytorialnego(razem)				0	0	0	0	0	0	0
	- wydatki bieżące				0	0	0	0	0	0	0

Uzasadnienie do Uchwały Nr V/33/2011  
Rady Gminy Widuchowa  
z dnia 28 lutego 2011 r.

Stosownie do zapisów art. 230 ust. 6 projekt uchwały w sprawie wieloletniej prognozy finansowej organ stanowiący jednostki samorządu terytorialnego podejmuje nie później niż uchwałę budżetową.

*Zatwierdził (Nr 21  
do Protokołu Nr V) 2011  
z V Sesji Rady Gminy Widuchowa  
w dniu 28 listopada 2011 r.*

**UCHWAŁA NR CXL/430/2010**

**SKŁADU ORZEKAJĄCEGO REGIONALNEJ IZBY OBRACHUNKOWEJ  
W SZCZECINIE**

z dnia 8 grudnia 2010 r.

**w sprawie wydania opinii o przedłożonym projekcie uchwały budżetowej Gminy Widuchowa na 2011 rok.**

Na podstawie art.13 pkt 3 w zw. z art. 19 ust. 2 ustawy z dnia 7 października 1992 r. o regionalnych izbach obrachunkowych (Dz. U. z 2001 r. Nr 55, poz. 577 i Nr 154, poz. 1800, z 2002 r. Nr 113, poz. 984, z 2003 r. Nr 149, poz. 1454, z 2004 r. Nr 273, poz. 2703 oraz z 2005 r. Nr 14, poz. 114, Nr 64, poz. 565 i Nr 249, poz. 2104, z 2009 r. Nr 157, poz. 1241), po rozpatrzeniu projektu uchwały budżetowej Gminy Widuchowa na 2011 rok, Skład Orzekający Regionalnej Izby Obrachunkowej w Szczecinie w składzie:

- |                                 |                  |
|---------------------------------|------------------|
| 1. Marek Dylewski               | – Przewodniczący |
| 2. Urszula Głód - van de Sanden | – Członek        |
| 3. Janusz Jarosz                | – Członek        |

**pozytywnie**

opiniuje przedłożony projekt uchwały budżetowej Gminy Widuchowa na 2011 rok.

**Uzasadnienie**

Projekt uchwały Regionalnej Izby Obrachunkowej w Szczecinie do zaopiniowania projekt uchwały budżetowej na 2011 rok jest opracowany zgodnie z wymogami procedury uchwalania budżetu określonej uchwałą Nr XXXIII/343/2010 Rady Gminy Widuchowa z dnia 9 września 2010 r. w sprawie procedury uchwalania budżetu. Projekt uchwały zawiera wszystkie elementy określone w uchwale wraz z objaśnieniami.

Projekt budżetu spełnia wymogi przepisów ustawy o finansach publicznych. Dochody zostały określone według źródeł oraz działów klasyfikacji budżetowej w podziale na dochody bieżące i majątkowe, wydatki według działów i rozdziałów, z wymaganym wyodrębnieniem poszczególnych grup wydatków.

W projekcie budżetu zaplanowano deficyt budżetowy w wysokości 2 021 000 zł i określono źródła jego pokrycia, które są zgodne z przepisami art. 212 ust. 1 pkt 3 ustawy z dnia 27 sierpnia 2009 r. o finansach publicznych (Dz. U. Nr 157, poz. 1240 wraz ze zmianami).

W projekcie uchwały budżetowej ujęto przychody i rozchody budżetu zgodnie z przepisem art. 212 ust. 1 pkt 4 i 5 ustawy o finansach publicznych.

Zawarte w projekcie uchwały budżetowej rezerwy ogólna i celowe nie przekraczają dopuszczalnych limitów określonych w art. 222 ustawy o finansach publicznych.

Dochody i wydatki związane z realizacją zadań z zakresu administracji rządowej oraz innych zadań zleconych ustawami zostały wyodrębnione zgodnie z wymogami art. 237 ust. 2 pkt 1 cytowanej ustawy o finansach publicznych.

W projekcie wyodrębniono dochody i wydatki związane z realizacją zadań wykonywanych na podstawie porozumień (umów) między jednostkami samorządu terytorialnego stosownie do art. 237 ust. 2 pkt 3 ustawy o finansach publicznych.

Zgodnie z wymogami art. 212 ust. 1 pkt 8 ustawy o finansach publicznych wyodrębniono dochody z tytułu wydawania zezwoleń na sprzedaż napojów alkoholowych oraz korzystania z tych zezwoleń, a także wydatki na realizację zadań z zakresu profilaktyki i rozwiązywania problemów alkoholowych oraz przeciwdziałania narkomanii. Kwoty planowanych dochodów w całości przeznaczono na realizację wymienionych programów, co jest zgodne z art. 18<sup>2</sup> ustawy z dnia 26 października 1982 r. o wychowaniu w trzeźwości i przeciwdziałaniu alkoholizmowi (Dz. U. z 2002 r. Nr 147, poz. 1231 z późn. zm.).

Opracowane projekty planów przychodów i kosztów zakładów budżetowych oraz rachunków dochodów spełniają wymogi przepisów art. 214 pkt 3 ustawy o finansach publicznych.

W projekcie uchwały budżetowej wyodrębniono dotacje udzielane z budżetu jednostki samorządu terytorialnego zgodnie z wymogami art. 214 pkt 1 i art. 215 ustawy o finansach publicznych.

W projekcie uchwały ustalono limity zobowiązań z tytułu zaciąganych kredytów, pożyczek oraz emitowanych papierów wartościowych, o których mowa w art. 89 ust. 1 ustawy o finansach publicznych.

W projekcie uchwały zawarto upoważnienia dla organu wykonawczego do zaciągania zobowiązań oraz zmian w planie wydatków zgodnie z wymogami określonymi w art. 212 ust. 2 ustawy o finansach publicznych.

W planie wydatków budżetowych w dziale 010 - Rolnictwo i łowiectwo uwzględniono obowiązkowy odpis na składkę dla Izby Rolniczej, co jest wymagane przepisem art. 35 ustawy z dnia 14 grudnia 1995 r. o izbach rolniczych (Dz. U. z 2002 r. Nr 101, poz. 927, z późn. zm.).

W projekcie uchwały budżetowej zachowano relację, o której mowa w art. 242 ust. 1 ustawy o finansach publicznych, to jest planowane wydatki bieżące nie są wyższe niż planowane dochody bieżące, powiększone o nadwyżkę z lat ubiegłych i wolne środki, o których mowa w art. 217 ust. 2 pkt 6 ustawy o finansach publicznych.

W projekcie uchwały budżetowej wyodrębniono środki na fundusz sołecki, co jest zgodne z ustawą z dnia 20 lutego 2009 r. o funduszu sołeckim (Dz. U. Nr 52, poz. 420, Nr 157, poz. 1241).

Dochody i wydatki budżetowe oraz przychody i rozchody, ujęte w projekcie budżetu, zostały sklasyfikowane na ogół zgodnie z przepisami rozporządzenia Ministra Finansów z dnia 2 marca 2010 r. w sprawie szczegółowej klasyfikacji dochodów, wydatków, przychodów i rozchodów oraz środków pochodzących ze źródeł zagranicznych (Dz. U. Nr 38, poz. 207). Zwraca się uwagę na nieprawidłowe nazwy paragrafów dochodów 2010 i wydatków 4360 i 4370 w załączniku nr 1 i nr 2 do projektu uchwały budżetowej.

Inne uwagi: w załączniku nr 4 w rozdziale 85213 § 4130 nieprawidłowo wskazano plan wydatków ogółem i wydatków bieżących.



Od niniejszej opinii Składu Orzekającego, zgodnie z art. 20 ust. 1 wyżej wymienionej ustawy o regionalnych izbach obrachunkowych, przysługuje prawo odwołania do Kolegium Izby w terminie 14 dni od dnia doręczenia niniejszej uchwały.

*Przewodniczący Składu Orzekającego*

*Marek Dylewski*



Załącznik Nr 22  
do Protokołu Nr V/2011  
z V Sesji Rady Gminy Widuchowa  
w dniu 28 lutego 2011 r.

## UCHWAŁA NR CXL/431/2010

### SKŁADU ORZEKAJĄCEGO REGIONALNEJ IZBY OBRACHUNKOWEJ W SZCZECINIE

z dnia 8 grudnia 2010 r.

#### w sprawie wydania opinii o możliwości sfinansowania deficytu budżetowego Gminy Widuchowa w 2011 roku.

Na podstawie art. 13 pkt 10 w zw. z art. 19 ust. 2 ustawy z dnia 7 października 1992 r. o regionalnych izbach obrachunkowych (Dz. U. z 2001 r. Nr 55, poz. 577 i Nr 154, poz. 1800, z 2002 r. Nr 113, poz. 984, z 2003 r. Nr 149, poz. 1454, z 2004 r. Nr 273, poz. 2703 oraz z 2005 r. Nr 14, poz. 114, Nr 64, poz. 565 i Nr 249, poz. 2104, z 2009 r. Nr 157, poz. 1241) oraz art. 246 ust. 1 ustawy z dnia 27 sierpnia 2009 r. o finansach publicznych (Dz. U. Nr 157, poz. 1240 ze zm.), Skład Orzekający Regionalnej Izby Obrachunkowej w Szczecinie w składzie:

- |                                 |                  |
|---------------------------------|------------------|
| 1. Marek Dylewski               | – Przewodniczący |
| 2. Urszula Głod – van de Sanden | – Członek        |
| 3. Janusz Jarosz                | – Członek        |

po rozpatrzeniu projektu budżetu Gminy Widuchowa na 2011 rok,

#### **pozytywnie**

opiniuje możliwość sfinansowania deficytu budżetowego.

#### **Uzasadnienie**

W przedłożonym projekcie uchwały budżetowej Gminy Widuchowa zaplanowano dochody w wysokości 18 228 413 zł, wydatki w wysokości 20 249 413 zł, przychody w wysokości 3 090 000 zł oraz rozchody w wysokości 1 069 000 zł. Uwzględniając przedstawione dane, budżet wykazuje deficyt w kwocie 2 021 000 zł. W projekcie uchwały, zgodnie z przepisem art. 212 ust. 1 pkt 3 ustawy o finansach publicznych, wskazano, że źródłem pokrycia deficytu będą kredyty bankowe oraz pożyczki.

Planowany przez Gminę deficyt budżetowy w przedłożonym projekcie budżetu w wysokości 2 021 000 zł na 2011 rok, ze względów formalnych, jest możliwy do sfinansowania określonymi w projekcie uchwały przychodami budżetowymi.

Prognozowane przez Gminę obciążenie budżetu deficytem należy uznać za dopuszczalne.

Niniejsza uchwała Składu Orzekającego Regionalnej Izby Obrachunkowej w Szczecinie, zgodnie z art. 246 ust. 2 wyżej wymienionej ustawy o finansach publicznych, podlega opublikowaniu na zasadach określonych w ustawie z dnia 6 września 2001 r. o dostępie do informacji publicznej (Dz. U. nr 112, poz. 1198 ze zm.).

Od opinii Składu Orzekającego, zgodnie z art. 20 ust. 1 wyżej wymienionej ustawy o regionalnych izbach obrachunkowych, służy odwołanie do Kolegium Izby w terminie 14 dni od dnia doręczenia niniejszej uchwały.

Przewodniczący Składu Orzekającego

Marek Dylewski



UCHWAŁA Nr V/34/2011  
RADY GMINY WIDUCHOWA  
z dnia 28 lutego 2011 r.

Załącznik Nr 23  
do Protokołu Nr V/2011  
z V Seji Rady Gminy Widuchowa  
w dniu 28 lutego 2011 r.

w sprawie uchwalenia budżetu Gminy Widuchowa na rok 2011

Na podstawie art. 18 ust. 2 pkt 4, pkt 9 lit. „d” ustawy z dnia 8 marca 1990 r. o samorządzie gminnym (Dz.U. z 2001 r. Nr 142, poz. 1591, z 2002 r. Nr 23, poz. 220, Nr 62, poz. 558, Nr 113, poz. 984, Nr 214, poz. 1806, Nr 153, poz. 1271, Nr 214, poz. 1806 z 2003 r. Nr 80, poz. 717, Nr 162, Poz. 1568 z 2004 r. Nr 102, poz. 1055, Nr 116, poz. 1203 z 2005 r. Nr 172, poz. 1441, Nr 175, poz. 1457, z 2006 r. Nr 17, poz. 128, Nr 181, poz. 1337, z 2007 r. Nr 48, poz. 327, Nr 138, poz. 974, Nr 173, poz. 1218, z 2008 r. Nr 180, poz. 1111, Nr 223, poz. 1458 z 2009 r. Nr 52, poz. 420, Nr 157, poz. 1241, z 2010 r. Nr 28, poz. 142 i poz. 146, Nr 40 poz. 230, Nr 106, poz. 675) Rada Gminy uchwała, co następuje:

- § 1. Ustala się dochody budżetu (Załącznik Nr 1) w wysokości - 18.228.413 zł,  
z tego:  
1) dochody bieżące - 12.962.000 zł,  
2) dochody majątkowe - 5.266.413 zł,
- § 2. Ustala się wydatki budżetu (Załącznik Nr 2) w wysokości - 20.249.413 zł,  
z tego:  
1) wydatki bieżące - 12.962.000 zł,  
2) wydatki majątkowe - 7.287.413 zł,
- § 3. Ustala się planowany deficyt budżetu gminy w wysokości 2.021.000 zł, który zostanie pokryty przychodami pochodzącymi z:  
1) sprzedaży papierów wartościowych w kwocie -2.021.000 zł,
- § 4. Ustala się przychody i rozchody budżetu (Załącznik Nr 3) w wysokości:  
1) przychody - 3.090.000 zł,  
2) rozchody - 1.069.000 zł,
- § 5. 1. W budżecie tworzy się rezerwy:  
1) ogólną w wysokości - 145.652 zł,  
2) celową w wysokości - 54.348 zł,  
z przeznaczeniem na:  
a) wydatki bieżące z zakresu bezpieczeństwa, utrzymania porządku, kultury, sportu oraz drobnych prac remontowych mienia gminnego na terenie wsi Widuchowa w kwocie - 5.000 zł,  
b) wydatki bieżące z zakresu bezpieczeństwa, utrzymania porządku, kultury, sportu oraz drobnych prac remontowych mienia gminnego na terenie wsi Krzywin w kwocie - 4.163 zł,  
c) wydatki bieżące z zakresu bezpieczeństwa, utrzymania porządku, kultury, sportu oraz drobnych prac remontowych mienia gminnego na terenie wsi Żarczyn w kwocie - 2.514 zł,  
d) wydatki bieżące z zakresu bezpieczeństwa, utrzymania porządku, kultury, sportu oraz drobnych prac remontowych mienia gminnego na terenie wsi Kłodowo w kwocie - 859 zł,

- e) wydatki bieżące z zakresu bezpieczeństwa, utrzymania porządku, kultury, sportu oraz drobnych prac remontowych mienia gminnego na terenie wsi Polesiny w kwocie  
- 322 zł,
- f) wydatki bieżące z zakresu bezpieczeństwa, utrzymania porządku, kultury, sportu oraz drobnych prac remontowych mienia gminnego na terenie wsi Pachołęta w kwocie  
- 801 zł,
- g) wydatki bieżące z zakresu bezpieczeństwa, utrzymania porządku, kultury, sportu oraz drobnych prac remontowych mienia gminnego na terenie wsi Dębogóra w kwocie  
- 2.251 zł,
- h) wydatki bieżące z zakresu bezpieczeństwa, utrzymania porządku, kultury, sportu oraz drobnych prac remontowych mienia gminnego na terenie wsi Bolkowice w kwocie  
- 825 zł,
- i) wydatki bieżące z zakresu bezpieczeństwa, utrzymania porządku, kultury, sportu oraz drobnych prac remontowych mienia gminnego na terenie wsi Rynica w kwocie  
- 1.257 zł,
- j) wydatki bieżące z zakresu bezpieczeństwa, utrzymania porządku, kultury, sportu oraz drobnych prac remontowych mienia gminnego na terenie wsi Żelechowo w kwocie  
- 3.116 zł,
- k) wydatki związane z realizacją zadań własnych z zakresu zarządzania kryzysowego w kwocie 33.240 zł.

§ 6. 1. Dochody i wydatki związane z realizacją zadań:

- 1) z zakresu administracji rządowej i innych zadań zleconych jednostce samorządu terytorialnego odrębnymi ustawami, zgodnie z załącznikiem nr 4.
- 2) zadań realizowanych w drodze porozumień (umów) między jednostkami samorządu terytorialnego, zgodnie z załącznikiem nr 5.

§ 7. Ustala się wydatki jednostek pomocniczych (załącznik Nr 6)

w wysokości	- 51.522,16 zł
z tego:	
1) w ramach funduszu sołeckiego	- 51.522,16 zł
2) w ramach pozostałych wydatków	- 0 zł

§ 8. 1. Ustala się dochody w kwocie 70.000 zł z tytułu wydawania zezwoleń na sprzedaż napojów alkoholowych.

- 2. Ustala się wydatki w wysokości 60.000 zł na realizację zadań określonych w gminnym programie profilaktyki i rozwiązywania problemów alkoholowych.
- 3. Ustala się wydatki w kwocie 10.000 zł na realizację zadań określonych w gminnym programie przeciwdziałania narkomanii.

§ 9. Ustala się przychody i koszty samorządowych zakładów budżetowych (Załącznik Nr 7) w kwotach:

- 1) przychody – 1.963.000 zł,
- 2) koszty – 1.953.000 zł.

§ 10. Ustala się dochody i wydatki rachunków dochodów własnych oświatowych jednostek budżetowych (Załącznik Nr 8) w kwotach:

- 1) dochody - 0 zł,
- 2) wydatki - 0 zł

- § 11. Ustala się limity zobowiązań z tytułu zaciąganych kredytów i pożyczek oraz emitowanych papierów wartościowych na:
- 1) pokrycie występującego w ciągu roku przejściowego deficytu budżetu jednostki samorządu terytorialnego, do kwoty - 1.500.000 zł;
  - 2) finansowanie planowanego deficytu budżetu jednostki samorządu terytorialnego, do kwoty - 2.021.000 zł;
  - 3) spłatę wcześniej zaciągniętych zobowiązań z tytułu emisji papierów wartościowych oraz zaciągniętych pożyczek i kredytów, do kwoty - 1.069.000 zł
- § 12. Upoważnia się Wójta do zaciągania kredytów i pożyczek oraz emitowania papierów wartościowych, o których mowa w § 11, do wysokości w nim określonej.
- § 13. Ustala się dotacje:
- 1) dla jednostek sektora finansów publicznych:
    - a. podmiotowe (Załącznik Nr 9) w wysokości- 170.000 zł,
    - b. celowe na zadania własne (Załącznik Nr 10) w wysokości – 50.000 zł,
  - 2) dla jednostek spoza sektora finansów publicznych, celowe na zadania własne (Załącznik Nr 11) w wysokości 92.400 zł.
- § 14. Upoważnia się Wójta do:
- 1) dokonywania zmian w planie wydatków:
    - a. na uposażenia i wynagrodzenia,
    - b. majątkowych,z wyłączeniem przeniesień wydatków między działami,
  - 2) przekazania niektórych uprawnień do dokonywania przeniesień planowanych wydatków innym jednostkom organizacyjnym Gminy;
  - 3) przekazania uprawnień innym jednostkom organizacyjnym do zaciągania zobowiązań z tytułu umów, których realizacja w roku budżetowym i w latach następnych jest niezbędna do zapewnienia ciągłości działania jednostki i z których wynikające płatności wykraczają poza rok budżetowy.
  - 4) lokowania wolnych środków budżetowych na rachunkach bankowych w innych bankach niż bank prowadzący obsługę budżetu gminy.
- § 15. Ustala się możliwość udzielania zaliczek na wydatki do rozliczenia dla pracowników jednostek organizacyjnych gminy oraz dla innych podmiotów i osób fizycznych wykonujących zadania związane z realizacją zadań gminy.
- § 16. Wykonanie Uchwały powierza się Wójtowi Gminy Widuchowa.
- § 17. Uchwała wchodzi w życie z dniem podjęcia z mocą obowiązującą od 1 stycznia 2011 roku i podlega ogłoszeniu w Dzienniku Urzędowym Województwa Zachodniopomorskiego oraz na tablicy ogłoszeń Urzędu Gminy.

PRZEWODNICZĄCY  
RADY GMINY

Józef Józyszyn

## Dochody budżetu gminy na 2011 r.

w złotych

Dział	Rozdział	§	Źródło dochodów	Plan 2011 r.	z tego:		
					dochody bieżące	dochody majątkowe	
1	2	3	4	5	6	7	
010			<b>Rolnictwo i łowiectwo</b>	<b>616 492</b>	<b>0</b>	<b>616 492</b>	
	01010		Infrastruktura wodociągowa i sanitacyjna wsi	616 492	0	616 492	
		6207	Dotacje celowe w ramach programów finansowanych z udziałem środków europejskich oraz środków, o których mowa w art.5 ust.1 pkt. 3 oraz ust. 3 pkt 5 i 6 ustawy, lub płatności w ramach budżetu środków europejskich	616 492	0	616 492	
630			<b>Turystyka</b>	<b>211 826</b>	<b>0</b>	<b>211 826</b>	
	63003		Zadania w zakresie upowszechniania turystyki	99 750	0	99 750	
		6207	Dotacje celowe w ramach programów finansowanych z udziałem środków europejskich oraz środków, o których mowa w art.5 ust.1 pkt. 3 oraz ust. 3 pkt 5 i 6 ustawy, lub płatności w ramach budżetu środków europejskich	99 750	0	99 750	
	63095		Pozostała działalność	112 076	0	112 076	
		6207	Dotacje celowe w ramach programów finansowanych z udziałem środków europejskich oraz środków, o których mowa w art.5 ust.1 pkt. 3 oraz ust. 3 pkt 5 i 6 ustawy, lub płatności w ramach budżetu środków europejskich	112 076	0	112 076	
700			<b>Gospodarka mieszkaniowa</b>	<b>275 500</b>	<b>83 500</b>	<b>192 000</b>	
	70005		Gospodarka gruntami i nieruchomościami	275 500	83 500	192 000	
		0470	Wpływy z opłat za zarząd, użytkowanie i użytkowanie wieczyste nieruchomości	30 000	30 000	0	
		0750	Dochody z najmu i dzierżawy składników majątkowych Skarbu Państwa, jednostek samorządu terytorialnego lub innych jednostek zaliczanych do sektora finansów publicznych oraz innych umów o podobnym charakterze	48 000	48 000		
		0760	Wpływy z tytułu przekształcenia prawa użytkowania wieczystego przysługującego osobom fizycznym w prawo własności				
		0770	Wpłaty z tytułu odpłatnego nabycia prawa własności oraz prawa użytkowania wieczystego nieruchomości	2 000	0	2 000	
		0920	Pozostałe odsetki	1 500	1 500		
		0970	Wpływy z różnych dochodów	4 000	4 000		
	750			<b>Administracja publiczna</b>	<b>969 665</b>	<b>89 300</b>	<b>880 365</b>
		75011		Urzędy wojewódzkie	68 500	68 500	0
		2010	Dotacje celowe otrzymane z budżetu państwa na realizację zadań bieżących z zakresu administracji rządowej oraz innych zadań zleconych gminie (związkom gmin) ustawami	68 500	68 500	0	
75020			Starostwa powiatowe	8 800	8 800	0	
		2320	Dotacje celowe otrzymane z powiatu na zadania bieżące realizowane na podstawie porozumień (umów) między jednostkami samorządu terytorialnego	8 800	8 800	0	
75023			Urzędy gmin (miast i miast na prawach powiatu)	892 365	12 000	880 365	
		0830	Wpływy z usług	11 990	11 990	0	
		2360	Dochody jednostek samorządu terytorialnego związane z realizacją zadań z zakresu administracji rządowej oraz innych zadań zleconych ustawami	10	10		
		6207	Dotacje celowe w ramach programów finansowanych z udziałem środków europejskich oraz środków, o których mowa w art.5 ust.1 pkt. 3 oraz ust. 3 pkt 5 i 6 ustawy, lub płatności w ramach budżetu środków europejskich	880 365	0	880 365	
751			Urzędy naczelnych organów władzy państwowej, kontroli i ochrony prawa oraz sądownictwa	906	906	0	
	75101	Urzędy naczelnych organów władzy państwowej, kontroli i ochrony prawa	906	906	0		
	2010	Dotacje celowe otrzymane z budżetu państwa na realizację zadań bieżących z zakresu administracji rządowej oraz innych zadań zleconych gminie (związkom gmin) ustawami	906	906	0		
756			<b>Dochody od osób prawnych, od osób fizycznych i od innych jednostek nieposiadających osobowości prawnej oraz wydatki związane z ich poborem</b>	<b>4 662 780</b>	<b>4 662 780</b>	<b>0</b>	
	75601		Wpływy z podatku dochodowego od osób fizycznych	5 500	5 500	0	
		0350	Podatek od działalności gospodarczej osób fizycznych, opłacany w formie karty podatkowej	5 000	5 000	0	
		0910	Odsetki od nieterminowych wpłat z tytułu podatków i opłat	500	500	0	

Dział	Rozdział	§	Źródło dochodów	Plan 2011 r.	z tego:	
	75615		Wpływy z podatku rolnego, podatku leśnego, podatku od czynności cywilnoprawnych, podatków i opłat lokalnych od osób prawnych i innych jednostek organizacyjnych	2 067 535	2 067 535	0
		0310	Podatek od nieruchomości	1 636 000	1 636 000	
		0320	Podatek rolny	275 000	275 000	
		0330	Podatek leśny	135 500	135 500	
		0340	Podatek od środków transportowych	1 000	1 000	
		0500	Podatek od czynności cywilnoprawnych	13 000	13 000	0
		0690	Wpływy z różnych opłat	1 035	1 035	0
		0910	Odsetki od nieterminowych wpłat z tytułu podatków i opłat	6 000	6 000	0
	75616		Wpływy z podatku rolnego, podatku leśnego, podatku od spadków i darowizn, podatku od czynności cywilnoprawnych oraz podatków i opłat lokalnych od osób fizycznych	1 157 800	1 157 800	0
		0310	Podatek od nieruchomości	479 000	479 000	
		0320	Podatek rolny	493 000	493 000	
		0330	Podatek leśny	4 000	4 000	0
		0340	Podatek od środków transportowych	40 000	40 000	0
		0360	Podatek od spadków i darowizn	15 000	15 000	0
		0430	Wpływy z opłaty targowej	300	300	0
		0500	Podatek od czynności cywilnoprawnych	110 000	110 000	0
		0690	Wpływy z różnych opłat	3 500	3 500	0
		0910	Odsetki od nieterminowych wpłat z tytułu podatków i opłat	13 000	13 000	0
	75618		Wpływy z innych opłat stanowiących dochody jednostek samorządu terytorialnego na podstawie ustaw	195 500	195 500	0
		0410	Wpływy z opłaty skarbowej	18 000	18 000	0
		0460	Wpływy z opłaty eksploatacyjnej	100 000	100 000	0
		0480	Wpływy z opłat za zezwolenia na sprzedaż alkoholu	70 000	70 000	0
		0490	Wpływy z innych lokalnych opłat pobieranych przez jednostki samorządu terytorialnego na podstawie odrębnych ustaw	7 500	7 500	0
	75621		Udziały gmin w podatkach stanowiących dochód budżetu państwa	1 236 445	1 236 445	0
		0010	Podatek dochodowy od osób fizycznych	1 228 445	1 228 445	0
		0020	Podatek dochodowy od osób prawnych	8 000	8 000	0
	758		Różne rozliczenia	5 378 747	5 378 747	0
	75801		Część oświatowa subwencji ogólnej dla jednostek samorządu terytorialnego	4 107 250	4 107 250	0
		2920	Subwencje ogólne z budżetu państwa	4 107 250	4 107 250	0
	75807		Część wyrównawcza subwencji ogólnej dla gmin	1 253 984	1 253 984	0
		2920	Subwencje ogólne z budżetu państwa	1 253 984	1 253 984	0
	75814		Różne rozliczenia finansowe	0	0	0
		0920	Pozostałe odsetki	0	0	0
	75831		Część równoważąca subwencji ogólnej dla gmin	17 513	17 513	0
		2920	Subwencje ogólne z budżetu państwa	17 513	17 513	0
	801		Oświata i wychowanie	165 267	165 267	0
	80101		Szkoły podstawowe	13 800	13 800	0
		0920	Pozostałe odsetki	100	100	
		0970	Wpływy z różnych dochodów	11 700	11 700	0
		2700	Środki na dofinansowanie własnych zadań bieżących gmin (związków gmin), powiatów (związków powiatów),	2 000	2 000	0
	80104		Przedszkola	135 467	135 467	0
		0830	Wpływy z usług	135 467	135 467	0
	80110		Gimnazja	10 000	10 000	0
		0750	Dochody z najmu i dzierżawy składników majątkowych Skarbu Państwa, jednostek samorządu terytorialnego lub innych jednostek zaliczanych do sektora finansów publicznych oraz innych umów o podobnym charakterze	10 000	10 000	0
	80195		Pozostała działalność	6 000	6 000	0
		0750	Dochody z najmu i dzierżawy składników majątkowych Skarbu Państwa, jednostek samorządu terytorialnego lub innych jednostek zaliczanych do sektora finansów publicznych oraz innych umów o podobnym charakterze	6 000	6 000	0
	852		Pomoc społeczna	2 554 500	2 554 500	0
	85212		Świadczenia rodzinne, świadczenia z funduszu alimentacyjnego oraz składki na ubezpieczenia emerytalne i rentowe z ubezpieczenia społecznego	2 000 000	2 000 000	0
		2010	Dotacje celowe otrzymane z budżetu państwa na realizację zadań bieżących z zakresu administracji rządowej oraz innych zadań zleconych gminie (związkom gmin) ustawami	2 000 000	2 000 000	0

Dział	Rozdział	§	Źródło dochodów	Plan 2011 r.	z tego:		
	85213		Składki na ubezpieczenie zdrowotne opłacane za osoby pobierające niektóre świadczenia z pomocy społecznej, niektóre świadczenia rodzinne oraz za osoby uczestniczące w zajęciach w centrum integracji społecznej	31 000	31 000		0
		2010	Dotacje celowe otrzymane z budżetu państwa na realizację zadań bieżących z zakresu administracji rządowej oraz innych zadań zleconych gminie (związkom gmin) ustawami	7 000	7 000		0
		2030	Dotacje celowe otrzymane z budżetu państwa na realizację własnych zadań bieżących gmin (związków gmin)	24 000	24 000		0
	85214		Zasiłki i pomoc w naturze oraz składki na ubezpieczenia emerytalne i rentowe	111 000	111 000		0
		0690	Wpływy z różnych opłat	6 000	6 000		0
		2030	Dotacje celowe otrzymane z budżetu państwa na realizację własnych zadań bieżących gmin (związków gmin)	105 000	105 000		0
	85216		Zasiłki stałe	231 000	231 000		0
		2030	Dotacje celowe otrzymane z budżetu państwa na realizację własnych zadań bieżących gmin (związków gmin)	231 000	231 000		0
	85219		Ośrodki pomocy społecznej	97 000	97 000		0
		2030	Dotacje celowe otrzymane z budżetu państwa na realizację własnych zadań bieżących gmin (związków gmin)	97 000	97 000		0
	85228		Usługi opiekuńcze i specjalistyczne usługi opiekuńcze	2 500	2 500		0
		0830	Wpływy z usług	2 500	2 500		0
	85295		Pozostała działalność	82 000	82 000		0
		0970	Wpływy z różnych dochodów	6 000	6 000		0
		2030	Dotacje celowe otrzymane z budżetu państwa na realizację własnych zadań bieżących gmin (związków gmin)	76 000	76 000		0
853			<b>Pozostałe zadania w zakresie polityki społecznej</b>	<b>20 000</b>	<b>20 000</b>		<b>0</b>
	85395		Pozostała działalność	20 000	20 000		0
		0970	Wpływy z różnych dochodów	20 000	20 000		0
900			<b>Gospodarka komunalna i ochrona środowiska</b>	<b>2 670 100</b>	<b>7 000</b>		<b>2 663 100</b>
	90001		Gospodarka ściekowa i ochrona wód	2 265 000	0		2 265 000
		6207	Dotacje celowe w ramach programów finansowanych z udziałem środków europejskich oraz środków, o których mowa w art.5 ust.1 pkt. 3 oraz ust. 3 pkt 5 i 6 ustawy, lub płatności w ramach budżetu środków europejskich	2 265 000	0		2 265 000
	90002		Gospodarka odpadami	398 100	0		398 100
		6207	Dotacje celowe w ramach programów finansowanych z udziałem środków europejskich oraz środków, o których mowa w art.5 ust.1 pkt. 3 oraz ust. 3 pkt 5 i 6 ustawy, lub płatności w ramach budżetu środków europejskich	398 100	0		398 100
	90019		Wpływy i wydatki związane z gromadzeniem środków z opłat i kar za korzystanie ze środowiska	7 000	7 000		0
		0690	Wpływy z różnych opłat	7 000	7 000		0
921			<b>Kultura i ochrona dziedzictwa narodowego</b>	<b>302 630</b>	<b>0</b>		<b>302 630</b>
	92109		Domy i ośrodki kultury, świetlice i kluby	302 630	0		302 630
		6207	Dotacje celowe w ramach programów finansowanych z udziałem środków europejskich oraz środków, o których mowa w art.5 ust.1 pkt. 3 oraz ust. 3 pkt 5 i 6 ustawy, lub płatności w ramach budżetu środków europejskich	302 630	0		302 630
926			<b>Kultura fizyczna</b>	<b>400 000</b>	<b>0</b>		<b>400 000</b>
	92601		Obiekty sportowe	400 000	0		400 000
		6300	Dotacja celowa otrzymana z tytułu pomocy finansowej udzielanej między jednostkami samorządu terytorialnego na dofinansowanie własnych zadań inwestycyjnych i zakupów inwestycyjnych	400 000	0		400 000
		6330	Dotacje celowe otrzymane z budżetu państwa na realizację inwestycji i zakupów inwestycyjnych własnych gmin (związków gmin)	0	0		0
<b>RAZEM</b>				<b>18 228 413</b>	<b>12 962 000</b>		<b>5 266 413</b>

















Dział	Rozdział	S*	Nazwa	Plan na 2011 r.	Wydatki bieżące					z tego:					Wydatki na obsługę długu	Wydatki majątkowe	Inwestycje i zakupy inwestycyjne	Zakup i objęcie akcji i udziałów	Wzrostem wkładów do spółek prawa handlowego
					Wydatki jednostek budżetowych	Wydatki związane z realizacją zadań statutowych	Dotacje na zadania bieżące	Świadczenia na rzecz osób fizycznych	Wydatki na programy finansowane z budżetu państwa z wyłączeniem środków budżetu państwa (BPA) oraz innych środków pochodzących ze środków budżetu państwa (dotacje, subwencje, dotacje celowe, dotacje celowe, dotacje celowe, dotacje celowe)	Wydatki z tytułu porzeczności	W tym:	z tego:							
				12 092	11 020	1 072	0	12 092	0	0	0	0	0	0	0	0	0	0	
85415			Pomoc materialna dla uczniów	12 092	12 092	0	0	12 092	0	0	0	0	0	0	0	0	0	0	
3290			Inne formy pomocy dla uczniów	11 020	11 020	0	0	11 020	0	0	0	0	0	0	0	0	0	0	
3240			Stypendia dla uczniów	1 072	1 072	0	0	1 072	0	0	0	0	0	0	0	0	0	0	
900			<b>Gospodarka komunalna i ochrona środowiska</b>	<b>3 371 596</b>	<b>3 371 596</b>	<b>55 833</b>	<b>278 750</b>	<b>700</b>	<b>0</b>	<b>0</b>	<b>0</b>	<b>0</b>	<b>0</b>	<b>0</b>	<b>3 038 707</b>	<b>3 038 707</b>	<b>2 684 800</b>	<b>0</b>	
90001			Gospodarka śmieciowa i ochrona wód	2 435 007	2 435 007	0	0	0	0	0	0	0	0	0	2 435 007	2 435 007	2 534 000	0	
6050			Wydatki inwestycyjne jednostek budżetowych	101 607	101 607	0	0	0	0	0	0	0	0	0	101 607	101 607	0	0	
6057			Wydatki inwestycyjne jednostek budżetowych	1 754 000	1 754 000	0	0	0	0	0	0	0	0	0	1 754 000	1 754 000	0	0	
6059			Wydatki inwestycyjne jednostek budżetowych	580 000	580 000	0	0	0	0	0	0	0	0	0	580 000	580 000	0	0	
90002			Gospodarka odpadami	645 800	45 000	45 000	0	0	0	0	0	0	0	0	600 800	600 800	530 800	0	
4300			Zakup usług pozostałych	45 000	45 000	0	0	0	0	0	0	0	0	0	45 000	45 000	0	0	
6050			Wydatki inwestycyjne jednostek budżetowych	70 000	70 000	0	0	0	0	0	0	0	0	0	70 000	70 000	0	0	
6057			Wydatki inwestycyjne jednostek budżetowych	398 100	398 100	0	0	0	0	0	0	0	0	0	398 100	398 100	0	0	
6059			Wydatki inwestycyjne jednostek budżetowych	132 700	132 700	0	0	0	0	0	0	0	0	0	132 700	132 700	0	0	
90003			Oczyszczanie ścieków	58 483	58 483	52 533	6 250	700	0	0	0	0	0	0	0	0	0	0	
4010			Wydatki osobowe niezaliczone do wynagrodzeń	700	700	0	0	700	0	0	0	0	0	0	0	0	0	0	
4040			Wynagrodzenia osobowe pracowników	41 375	41 375	0	0	0	0	0	0	0	0	0	0	0	0	0	
4110			Dotacje wypracowane przez	3 315	3 315	0	0	0	0	0	0	0	0	0	0	0	0	0	
4120			Składki na ubezpieczenia społeczne	6 748	6 748	0	0	0	0	0	0	0	0	0	0	0	0	0	
4210			Składki na Fundusz Pracy	1 095	1 095	0	0	0	0	0	0	0	0	0	0	0	0	0	
4280			Zakup usług zleconych	1 000	1 000	0	0	0	0	0	0	0	0	0	0	0	0	0	
4300			Zakup usług pozostałych	100	100	0	0	0	0	0	0	0	0	0	0	0	0	0	
4440			Opłaty za zakładowy fundusz świadczeń społecznych	3 500	3 500	0	0	0	0	0	0	0	0	0	0	0	0	0	
90004			Utrzymanie saloni w mieszkaniach i gminach	15 400	15 400	1 650	12 500	1 650	0	0	0	0	0	0	0	0	0	0	
4110			Składki na ubezpieczenia społeczne	350	350	0	0	0	0	0	0	0	0	0	0	0	0	0	
4120			Składki na Fundusz Pracy	50	50	0	0	0	0	0	0	0	0	0	0	0	0	0	
4210			Wynagrodzenia bezosobowe	2 500	2 500	0	0	0	0	0	0	0	0	0	0	0	0	0	
4270			Zakup materiałów wyposażenia	4 500	4 500	0	0	0	0	0	0	0	0	0	0	0	0	0	
4300			Zakup usług remontowych	1 000	1 000	0	0	0	0	0	0	0	0	0	0	0	0	0	
90015			Zakup usług pozostałych	7 000	7 000	0	0	0	0	0	0	0	0	0	0	0	0	0	
4210			Opłaty za zakładowy fundusz świadczeń społecznych	205 000	205 000	0	0	0	0	0	0	0	0	0	0	0	0	0	
4280			Zakup materiałów wyposażenia	0	0	0	0	0	0	0	0	0	0	0	0	0	0	0	
4290			Zakup energii	135 000	135 000	0	0	0	0	0	0	0	0	0	0	0	0	0	
4270			Zakup usług remontowych	70 000	70 000	0	0	0	0	0	0	0	0	0	0	0	0	0	
90095			Przebieg działalności	10 000	10 000	0	0	0	0	0	0	0	0	0	0	0	0	0	
4210			Zakup materiałów wyposażenia	5 000	5 000	0	0	0	0	0	0	0	0	0	0	0	0	0	
4270			Zakup usług remontowych	5 000	5 000	0	0	0	0	0	0	0	0	0	0	0	0	0	
4300			Zakup usług pozostałych	0	0	0	0	0	0	0	0	0	0	0	0	0	0	0	
921			<b>Kultura i ochrona dziedzictwa narodowego</b>	<b>932 860</b>	<b>320 300</b>	<b>170 000</b>	<b>0</b>	<b>0</b>	<b>0</b>	<b>0</b>	<b>0</b>	<b>0</b>	<b>0</b>	<b>0</b>	<b>612 360</b>	<b>612 360</b>	<b>487 360</b>	<b>0</b>	
92109			Domy i ośrodki kultury, świetlice i kluby	685 660	73 300	0	0	0	0	0	0	0	0	0	612 360	612 360	487 360	0	
4210			Zakup materiałów wyposażenia	31 000	31 000	0	0	0	0	0	0	0	0	0	0	0	0	0	
4300			Zakup energii	25 000	25 000	0	0	0	0	0	0	0	0	0	0	0	0	0	
4360			Zakup usług pozostałych	15 000	15 000	0	0	0	0	0	0	0	0	0	0	0	0	0	
4240			Zakup usług pozostałych	1 300	1 300	0	0	0	0	0	0	0	0	0	0	0	0	0	
8950			Różne opłaty i składki	1 000	1 000	0	0	0	0	0	0	0	0	0	0	0	0	0	
9057			Wydatki inwestycyjne jednostek budżetowych	125 000	125 000	0	0	0	0	0	0	0	0	0	125 000	125 000	0	0	
			<b>Wydatki inwestycyjne jednostek budżetowych</b>	<b>302 630</b>	<b>0</b>	<b>0</b>	<b>0</b>	<b>0</b>	<b>0</b>	<b>0</b>	<b>0</b>	<b>0</b>	<b>0</b>	<b>0</b>	<b>302 630</b>	<b>302 630</b>	<b>0</b>	<b>0</b>	





Dział	Rozdział	S*	Nazwa	Plan na 2011 r.	Wydadki bieżące	Wyszka jednostek budżetowych			w tym:				z tego:							
						Wymagowana i składe od nich realizacje	Wydatki związane z realizacją zadań statutowych	Dotacje na zadania bieżące	Swadczena na rzecz osób fizycznych	Wydatki na świadczenia z tytułu porzecz z gwarancji	Wydatki na świadczenia z tytułu porzecz z gwarancji	Wydatki na świadczenia z tytułu porzecz z gwarancji	Wydatki na świadczenia z tytułu porzecz z gwarancji	Wydatki na świadczenia z tytułu porzecz z gwarancji	Wydatki na świadczenia z tytułu porzecz z gwarancji	Wydatki na świadczenia z tytułu porzecz z gwarancji	Wydatki na świadczenia z tytułu porzecz z gwarancji	Wydatki na świadczenia z tytułu porzecz z gwarancji		
92110	2480		Biblioteki	170 000	170 000	0	0	170 000	0	0	0	0	0	0	0	0	0	0	0	
			Dotacje podmiotowa z budżetu dla samorządowej instytucji kultury	170 000	170 000	0	0	170 000	0	0	0	0	0	0	0	0	0	0	0	
92120	2720		Ochrona zabytków i opieka nad zabytkami	9 000	9 000	0	0	9 000	0	0	0	0	0	0	0	0	0	0	0	
			Dotacje celowe z budżetu na finansowanie lub dofinansowanie prac remontowych i konserwatorskich obiektów zabytkowych przekazane jednostkom niezałącznym do sektora finansów publicznych	9 000	9 000	0	0	9 000	0	0	0	0	0	0	0	0	0	0	0	
92195	4300		Pozostała działalność	68 000	68 000	0	0	68 000	0	0	0	0	0	0	0	0	0	0	0	
			Zakup usług pozostałych	68 000	68 000	0	0	68 000	0	0	0	0	0	0	0	0	0	0	0	
92601			Kultura fizyczna	748 000	158 000	24 000	50 000	83 400	0	0	0	0	0	0	0	0	0	0	0	
			Obiekty sportowe	639 000	49 000	24 000	25 000	0	0	0	0	0	0	0	0	0	0	0	0	
			Składki na ubezpieczenia społeczne	2 000	2 000	0	0	0	0	0	0	0	0	0	0	0	0	0	0	
			Wyposażenie bezosobowe	22 000	22 000	0	0	0	0	0	0	0	0	0	0	0	0	0	0	
			Zakup materiałów i wyposażenia	5 000	5 000	0	0	0	0	0	0	0	0	0	0	0	0	0	0	
			Zakup energii	20 000	20 000	0	0	0	0	0	0	0	0	0	0	0	0	0	0	
			Wydatki inwestycyjne jednostek budżetowych	590 000	0	0	0	0	0	0	0	0	0	0	0	0	0	0	0	
			Zadania w zakresie kultury fizycznej	109 000	109 000	0	0	109 000	0	0	0	0	0	0	0	0	0	0	0	
			Dotacje celowe z budżetu jednostki samorządu terytorialnego, udzielone w trybie art. 221 ustawy, na finansowanie lub dofinansowanie zadań zleconych do realizacji organizacjom prowadzącym działalność pożytku publicznego	83 400	83 400	0	0	83 400	0	0	0	0	0	0	0	0	0	0	0	
4210			Zakup materiałów i wyposażenia	7 000	7 000	0	0	7 000	0	0	0	0	0	0	0	0	0	0	0	
4260			Zakup energii	5 000	5 000	0	0	5 000	0	0	0	0	0	0	0	0	0	0	0	
4270			Zakup usług remontowych	5 800	5 800	0	0	5 800	0	0	0	0	0	0	0	0	0	0	0	
4300			Zakup usług pozostałych	7 500	7 500	0	0	7 500	0	0	0	0	0	0	0	0	0	0	0	
4430			Różne opłaty i składki	300	300	0	0	300	0	0	0	0	0	0	0	0	0	0	0	
<b>RAZEM</b>				<b>20 249 413</b>	<b>12 952 000</b>	<b>5 923 327</b>	<b>3 464 221</b>	<b>277 750</b>	<b>2 802 192</b>	<b>0</b>	<b>0</b>	<b>0</b>	<b>0</b>	<b>0</b>	<b>0</b>	<b>0</b>	<b>394 500</b>	<b>7 287 413</b>	<b>5 904 173</b>	<b>0</b>

### Przychody i rozchody budżetu Gminy w 2011 r.

w złotych

Lp.	Treść	Klasyfikacja §	Kwota 2011 r.
1	2	3	4
<b>Przychody ogółem:</b>			<b>3090000</b>
1.	Kredyty	§ 952	0
2.	Pożyczki	§ 952	0
3.	Pożyczki na finansowanie zadań realizowanych z udziałem środków pochodzących z budżetu UE	§ 903	0
4.	Splaty pożyczek udzielonych	§ 951	0
5.	Prywatyzacja majątku jst	§ 944	0
6.	Nadwyżka budżetu z lat ubiegłych	§ 957	0
7.	Papiery wartościowe (obligacje)	§ 931	3090000
8.	Wolne środki, o których mowa w art. 217 ust. 2 pkt 6 ustawy	§ 950	0
<b>Rozchody ogółem:</b>			<b>1069000</b>
1.	Splaty kredytów	§ 992	185000
2.	Splaty pożyczek	§ 992	84000
3.	Splaty pożyczek otrzymanych na finansowanie zadań realizowanych z udziałem środków pochodzących z budżetu UE	§ 963	0
4.	Udzielone pożyczki	§ 991	0
5.	Lokaty	§ 994	0
6.	Wykup papierów wartościowych (obligacji)	§ 982	800000
7.	Rozchody z tytułu innych rozliczeń	§ 995	0

Dochody i wydatki związane z realizacją zadań z zakresu administracji rządowej i innych zadań zleconych odrębnymi ustawami w 2011 r.

Dział	Rozdział	§*	Dotacje ogółem	Wydatki ogółem (6+12)	Wydatki bieżące	Wydatki jednostek budżetowych			z tego: w tym:				Wydatki majątkowe
						Wydatki bieżące	wynagrodzenia i składki od nich naliczane	Wydatki związane z realizacją zadań statutowych	Dotacje na zadania bieżące	świadczenia na rzecz osób fizycznych	Wydatki na programy finansowane z udziałem środków pochodzących z budżetu Unii Europejskiej oraz niepodlegających zwrotowi środków z pomocy udzielanej przez państwa członkowskie Europejskiego Porozumienia o Wolnym Handlu (EFTA) oraz innych środków pochodzących ze źródeł zagranicznych niepodlegających zwrotowi, w części związanej z realizacją zadań Gminy		
1	2	3	4	5	6	7	8	9	10	11	12		
750	75011	2010	68500	-	-	-	-	-	-	-	-		
750	75011	4010	-	50978	50978	50978	-	-	-	-	-		
750	75011	4040	-	4084	4084	4084	-	-	-	-	-		
750	75011	4110	-	8314	8314	8314	-	-	-	-	-		
750	75011	4120	-	1349	1349	1349	-	-	-	-	-		
750	75011	4300	-	2675	2675	-	2675	-	-	-	-		
750	75011	4440	-	1100	1100	-	1100	-	-	-	-		
751	75101	2010	906	-	-	-	-	-	-	-	-		
751	75101	4110	-	116	116	116	-	-	-	-	-		
751	75101	4120	-	19	19	19	-	-	-	-	-		
751	75101	4170	-	771	771	771	-	-	-	-	-		
852	85212	2010	2000000	-	-	-	-	-	-	-	-		
852	85212	3110	-	1910000	1910000	-	-	-	1910000	-	-		
852	85212	4010	-	45080	45080	45080	-	-	-	-	-		
852	85212	4040	-	4002	4002	4002	-	-	-	-	-		
852	85212	4110	-	38180	38180	8180	30000	-	-	-	-		
852	85212	4120	-	1274	1274	1274	-	-	-	-	-		
852	85212	4440	-	1464	1464	1464	-	-	-	-	-		
852	85213	2010	7000	-	-	-	-	-	-	-	-		
852	85213	4130	-	7000	7000	7000	-	-	-	-	-		
<b>Ogółem</b>			<b>2076406</b>	<b>2076406</b>	<b>2076406</b>	<b>131167</b>	<b>35239</b>	<b>0</b>	<b>1910000</b>	<b>0</b>	<b>0</b>		

wzrosty



### Wydatki jednostek pomocniczych

*w złotych*

Dział	Rozdział	§*	Jednostka pomocnicza	Plan wydatków ogółem na 2010 r.	z tego:	
					Fundusz sołecki	Pozostałe wydatki
1	2	3	4	5	6	7
921	92109	6050	Sołectwo Ognica	15000	15000	0
921	92109	4210	Sołectwo Marwice	9763,16	9763,16	0
921	92109	4210	Sołectwo Czarnówko	7650	7650	0
921	92109	6050	Sołectwo Lubicz	10000	10000	0
921	92109	4210	Sołectwo Lubicz	9109	9109	0
<b>Ogółem:</b>				<b>51522,16</b>	<b>51522,16</b>	<b>0</b>

**Plan przychodów i kosztów samorządowych zakładów budżetowych w 2011 r.**

w złotych

1	2 Wyszczególnienie	3 Stan środków obrotowych na początek roku	Przychody				Koszty			10 Stan środków obrotowych na koniec roku		
			4 ogółem	w tym:		5 dotacje z budżetu	6 na wydatki bieżące	z tego:			8 ogółem	9 w tym: wpłaty do budżetu
				7 na inwestycje	7 na inwestycje							
	<b>I. Zakłady budżetowe</b>	120000	1963000	50000	0	50000	0	1953000	0	130000		
	z tego:											
	Zakład Gospodarki Komunalnej w Widuchowej	120000	1963000	50000	0	50000	0	1953000		130000		

**Plan dochodów i wydatków  
rachunków dochodów oświatowych jednostek budżetowych w 2011 r.**

*w złotych*

1	2	3	4	5	6	7
	Wyszczególnienie	Stan środków obrotowych na początek roku	Dochody ogółem	Wydatki ogółem	Stan środków obrotowych na koniec roku	Rozliczenia z budżetem z tytułu wpłat nadwyżek środków za 2010 r.
	1. Szkoła Podstawowa w Krzywnie	0	0	0	0	0
	2. Zespół Szkół w Widuchowej	0	0	0	0	0
	3. Gminne Przedszkole w Widuchowej	0	0	0	0	0
	<b>Ogółem</b>	<b>0</b>	<b>0</b>	<b>0</b>	<b>0</b>	<b>0</b>



**Dotacje podmiotowe dla jednostek sektora finansów publicznych  
udzielone z budżetu Gminy Widuchowa w 2011 r.**

w złotych

Lp.	Dział	Rozdział	§	Nazwa instytucji	Kwota dotacji
1	2	3	4	5	6
2	921	92116	2480	Gminna Biblioteka Publiczna w Widuchowej	170000
<b>Ogółem</b>					170000

**Dotacje celowe udzielone z budżetu Gminy Widuchowa na zadania własne gminy  
realizowane przez podmioty należące do sektora finansów publicznych w 2011 r.**

w złotych

Lp.	Dział	Rozdział	§**	Nazwa jednostki otrzymującej dotację	Zakres	Ogółem kwota dotacji
1	2	3	4	5	6	7
2	010	01010	6210	Zakład Gospodarki Komunalnej w Widuchowej	Dotacja celowa na dofinansowanie modernizacji wodociągu Widuchowa- Marwice	50000
<b>Ogółem</b>						<b>50000</b>

**Dotacje celowe na zadania własne gminy realizowane przez podmioty  
nienależące do sektora finansów publicznych w 2011 r.**

w złotych

Lp.	Dział	Rozdział	§	Nazwa zadania	Kwota dotacji
1	2	3	4	5	6
1	926	92605	2360	upowszechnianie kultury fizycznej	83400
2	921	92120	2720	prace remontowe i konserwatorskie obiektów zabytkowych na terenie gminy	9000
<b>Ogółem</b>					<b>92400</b>

## OBJAŚNIENIA DO PROJEKTU BUDŻETU na 2011 rok

Projekt budżetu na 2011 r. opracowano zgodnie z wymogami procedury uchwalania budżetu określonej uchwałą Nr XXXIII/343/2010 Rady Gminy Widuchowa z dnia 9 września 2010 r.

Projekt budżetu na 2011 r. zakłada prognozowane dochody na kwotę 18.228.413 zł, natomiast limity wydatków na poziomie 20.249.413 zł. Ujemna różnica dochodów i wydatków stanowi deficyt budżetu w kwocie 2.021.000 zł, który zostanie sfinansowany przychodami z emisji obligacji.

Dochody budżetu opracowano na podstawie ustawy o dochodach jednostek samorządu terytorialnego z 13 listopada 2003 r.

Dochody z tytułu sprzedaży i dzierżawy mienia komunalnego ustalono na podstawie prognozy i możliwości sprzedaży mienia komunalnego, a także zawartych umów na dzierżawę gruntów lub budynków położonych na terenie gminy.

Dochody gminy z tytułu udziałów we wpływach z podatku dochodowego od osób fizycznych ustalono zgodnie z wyżej wymienioną ustawą i otrzymaną w tej sprawie informacją według pisma Ministra Finansów Nr ST3/4820/26/2010 określającego wysokość planowanych gminie dochodów z tego tytułu na 2011 rok.

Dochody z tytułu podatku rolnego obliczono uwzględniając uchwałę Rady Gminy w sprawie ustalenia ceny żyta stosowanej jako podstawa do ustalenia wymiaru podatku rolnego w roku 2011.

Dochody z tytułu podatku leśnego ustalono na podstawie ustalonej ceny drewna stosowanej jako podstawa do ustalenia wymiaru podatku na rok 2011.

Dochody z tytułu podatku od nieruchomości ustalono uwzględniając uchwałę Rady Gminy w sprawie ustalenia stawek podatku od nieruchomości na 2011 r.

Podatki i opłaty realizowane przez Urząd Skarbowy zostały przyjęte na podstawie analizy wykonania dochodów należnych gminie na 2010 rok.

Wielkość subwencji części oświatowej i wyrównawczej ustalono na podstawie pisma Ministra Finansów z dnia 12 października 2010 r. ST3/4820/26/2010 określającego dokładnie kwoty planowane gminie z wyżej wymienionych tytułów na 2011 rok.

Wielkość dotacji na zadania zlecone przyjęto na podstawie pisma Wojewody Zachodniopomorskiego z dnia 22 października 2010 r. Nr FB.1.3010-40/10-1 określającego wielkość dotacji na poszczególne zadania w 2011 roku. Wielkości dotacji otrzymanych na wykonywanie zadań zleconych gminie przedstawiono w załączniku Nr 4.

Do ważniejszych źródeł dochodów należy zaliczyć:

- subwencje ogólną w kwocie planowanej - 5.378.747 zł;
- udziały w podatku dochodowym od osób fizycznych - 1.228.445 zł;
- dochody z podatku od nieruchomości - 2.115.000 zł;
- dochody z podatku rolnego - 768.000 zł;
- wpłaty z tytułu odpłatnego nabycia prawa własności oraz prawa użytkowania wieczystego nieruchomości w kwocie 190.000 zł;
- dotacje na zadania zlecone wynoszą kwotę - 2.076.406 zł.

Dochody oraz wydatki sklasyfikowano zgodnie z Rozporządzeniem Ministra Finansów z dnia 2 marca 2010 w sprawie szczegółowej klasyfikacji dochodów, wydatków, przychodów i rozchodów oraz środków pochodzących ze źródeł zagranicznych.

Przy opracowywaniu projektu budżetu po stronie wydatków Wójt Gminy uwzględnił wskaźnik inflacyjny w wysokości 0%-5% dla wyliczeń niektórych grup wydatków.

Wydatki rzeczowe ustalono na poziomie niezbędnego minimum, tak aby prace urzędu i pozostałych jednostek budżetowych finansowanych z budżetu gminy mogły funkcjonować prawidłowo i rzetelnie wykonywać swoje ustawowe zadania.

Wykaz przedsięwzięć wieloletnich rozpisano w załączniku do projektu uchwały w sprawie uchwalenia wieloletniej prognozy finansowej Gminy Widuchowa na lata 2011-2021

Dokładniejsze informacje o zakresie zadań zapisanych w budżecie przedstawiono poniżej.

**Dz. 010 - Rolnictwo i łowiectwo - 1.134.241 zł**

Rozdz.01008 - Melioracje wodne - 6.000 zł

Środki zaplanowano na sfinansowanie części kosztów konserwacji urządzeń melioracyjnych na terenie gminy zgodnie z propozycją Referatu GNG.

Rozdz. 01010 - Infrastruktura wodociągowa i sanitacyjna wsi - 1.112.881 zł

Kwota powyższa przeznaczona jest na wykonanie prac inwestycyjnych związanych z infrastrukturą wodociągową w Kielbicach i Wilczym oraz udzieleniem dotacji dla ZGK na modernizację wodociągu Widuchowa-Marwicę na kwotę 50.000 zł

Rozdz. 01030 - Izby Rolnicze - 15.360 zł

Zgodnie z ustawą o działalności Izb Rolniczych gminy mają obowiązek wpłacić środki w wysokości 2 % od wpływów podatku rolnego na działalność statutową tych izb.

**Dz. 600 - Transport i łączność - 187.500 zł**

Rozdz. 60016 - Drogi publiczne gminne - 187.500 zł

Są to środki przeznaczone na naprawy dróg gminnych, koszt ich utrzymania zimowego, przeglądy techniczne 20.000 zł a także na zadanie inwestycyjne budowę kanalizacji deszczowej w ul. Mickiewicza w Widuchowej 100.000 zł i modernizację ul. 3 Maja 30.000 zł

**Dz. 630 - Turystyka -324.311 zł**

Rozdz.63003 - Zadania w zakresie upowszechniania turystyki -133.000 zł

Przebudowa istniejącej ulicy Bulwary Rybackie w Widuchowej w ciąg pieszo jezdny za kwotę 133.000 zł przy współfinansowaniu w kwocie 99.750 zł w roku 2011. Zadanie zostanie uruchomione pod warunkiem otrzymania dofinansowania i będzie kontynuowane w latach 2012 i 2013.

Rozdz.63095 - Pozostała działalność. - 191.311 zł

Środki przeznaczone na sfinansowanie wydatków związanych, z utrzymaniem współpracy kulturalnej pomiędzy Gminą Widuchowa a niemiecką Gminą Gehrde i Penkun. 182.311 zł przeznacza się na realizację projektu budowy miejsc postojowych na szlakach turystycznych.

**Dz. 700 - Gospodarka mieszkaniowa - 288.000 zł**

Rozdz. 70005 - Gospodarka gruntami i nieruchomościami - 288.000 zł

Środki przeznacza się na wydatki związane z przygotowaniem nieruchomości do sprzedaży i dzierżawy (podziały działek, koszty wyceny przez rzeczoznawców, ogłoszenia w prasie) podziały i rozgraniczenia nieruchomości, zakup światłokopii map ewidencyjnych wypisów i wyrysów. Zaplanowano również środki na adaptację pomieszczeń poszkolnych w Żelechowie na lokale mieszkalne 50.000 zł, zakup kontenerów socjalnych za kwotę 70.000 zł, uzbrojenie działek przy ul

Żwirowej 30.000 zł. 50.000 zł zarezerwowano na wypłaty odszkodowań osobom fizycznym z tytułu przejścia gruntów prywatnych na podstawie uchwalonych planów zagospodarowania przestrzennego. 10.000 zł zaplanowano na zapłatę raty za zakup gruntu od Skarbu Państwa.

**Dz. 710 - Działalność usługowa - 101.000 zł**

Rozdz.71004 - Plany zagospodarowania przestrzennego - 101.000 zł

W wymienionej kwocie mieszczą się wydatki związane z opracowaniami miejscowego planu zagospodarowania przestrzennego.

**Dz. 750 - Administracja publiczna - 3.540.675 zł**

Rozdz.75011 - Urzędy wojewódzkie - 68.500 zł

Są to środki otrzymane z budżetu państwa na sfinansowanie kosztów administracyjnych związanych z wykonywaniem zadań zleconych.

Rozdz. 75020 - Starostwo powiatowe - 8.800 zł

Środki otrzymane z budżetu starostwa powiatowego w ramach zawartej umowy na wykonywanie zadań z zakresu administracji rządowej.

Rozdz.75022 - Rada Gminy - 69.500 zł

Środki na wydatki związane z funkcjonowaniem Rady Gminy, Komisji Rady/ diety radnych, zakup materiałów biurowych, delegacje radnych, wydatki na reprezentacje Rady Gminy, szkolenia radnych, opłaty pocztowe, ksero i inne drobne wydatki.

Rozdz. 75023 - Urzędy Gmin - 3.371.975 zł

W rozdziale tym zaplanowano wydatki związane z funkcjonowaniem urzędu gminy, a więc wynagrodzenia pracowników administracji wraz z wydatkami pochodnymi zgodnie z obowiązującymi w tym zakresie przepisami oraz wszelkie wydatki związane z utrzymaniem budynku administracyjnego, sprzętu komputerowego, sieci i programów komputerowych, szkolenia pracowników, prenumeratę czasopism, ubezpieczenia budynku administracyjnego i sprzętu oraz inne wydatki związane z funkcjonowaniem urzędu. Zaplanowano środki na zakup kserokopiarki 12.834 zł. 1.173.820 zaplanowano na projekt realizowany przy współudziale środków UE(880.365 zł) na poprawę stanu obiektu zabytkowego budynku Urzędu Gminy.

Rozdz. 75075 - Promocja jednostek samorządu terytorialnego - 3.500 zł

Zaplanowano środki na wydatki związane z promocją gminy w kwocie 3.500 zł

Rozdz. 75095 - Pozostała działalność - 18.400 zł

W rozdziale tym mieszczą się opłaty z tytułu przynależności gminy do Związku Gmin Wiejskich RP, Stowarzyszenia Gmin Polskich Euroregionu Pomierania, oraz składka do związku Gmin Doliny Dolnej Odry na kwotę - 8.000 zł. 10400 zł planuje się na wypłatę diet i delegacji sołtysów.

**Dz. 751 -Urzędy Naczelných Organów Władzy Państwowej,  
Kontroli i Ochrony Prawa oraz Sądownictwa - 906 zł**

Rozdz. 75101 - Urzędy naczelných organów władzy państwowej, kontroli i ochrony prawa- 906zł  
Rozdział obejmuje wydatki związane z prowadzeniem i aktualizacją stałego rejestru wyborców w gminie.

**Dz. 754 - Bezpieczeństwo publiczne i ochrona przeciwpożarowa - 223.065 zł**

Rozdz. 75405 - Komendy powiatowe Policji - 1.000 zł  
Zarezerwowano środki na zakupy z przeznaczeniem dla Posterunku Policji w Widuchowej.

Rozdz. 75412 - Ochotnicze straże pożarne - 217.065 zł  
Są to środki przeznaczone na utrzymanie ochotniczych straży pożarnych funkcjonujących na terenie gminy / płace kierowców samochodów bojowych, zakup paliwa, części zamiennych do samochodów, sprzętu, materiałów BHP, ubezpieczenie samochodów i inne wydatki.

Rozdz. 75414 - Obrona Cywilna - 2.000 zł  
Na rok 2011 planuje się środki na zakup wyposażenia w podstawowym zakresie magazynu obrony cywilnej oraz na konserwację systemu alarmowego, ostrzegania i powiadamiania ludności.

Rozdz. 75495 - Pozostała działalność - 3.000 zł  
Zaplanowano środki na wyłapywanie zwierząt bezpańskich, zagrażających bezpieczeństwu mieszkańców w kwocie 3000 zł.

**Dz. 756 - Dochody od osób prawnych, osób fizycznych i od innych jednostek nieposiadających osobowości prawnej oraz wydatki związane z ich poborem. - 42.500 zł**

Rozdz. 75647 - Pobór podatków, opłat i niepodatkowych należności budżetowych - 42.500 zł  
Są to środki przeznaczone na wypłatę prowizji za inkaso podatków i opłat, oraz opłaty komornicze za prowadzenie windykacji podatkowych, a także opłaty za wpis do ksiąg wieczystych zadłużeń podatkowych.

**Dz. 757 - Obsługa długu publicznego - 394.500 zł**

Rozdz. 75702 - Obsługa papierów wartościowych, kredytów i pożyczek jednostek samorządu terytorialnego - 394.500 zł  
Są to środki zaplanowane w budżecie z przeznaczeniem na spłatę odsetek od zaciągniętego przez gminę kredytu w banku komercyjnym na budowę szkoły w Widuchowej i pożyczki zaciągniętej w WFOŚiGW w Szczecinie na budowę kanalizacji w Widuchowej w 2003 roku, a także na zapłatę odsetek od wyemitowanych w 2009 r. i 2010 r. papierów wartościowych.

**Dz. 758 - Różne rozliczenia - 200.100 zł**

Rozdz. 75814 - Różne rozliczenia finansowe - 100 zł.  
Są to środki przeznaczone na koszty bankowej obsługi finansowej rachunku bankowego jednostki samorządu terytorialnego zgodnie z zawartą umową w wysokości 100 zł.

Rozdz. 75818 - Rezerwy ogólne i celowe - 200.000 zł  
Rezerwę ogólną ustalono zgodnie z ustawą o finansach publicznych w wysokości nie przekraczającej 1 % planowanych wydatków budżetowych.

Na bieżące potrzeby z zakresu bezpieczeństwa, utrzymania porządku, kultury, sportu oraz drobnych prac remontowych mienia gminnego na terenie każdego sołectwa utworzono rezerwy celowe. Rezerwa celowa rozdysponowana będzie na potrzeby uzgodnione z Radami Sołeckimi.

W roku 2011 utworzono rezerwy celowe w kwocie:

1.	Widuchowa	5.000
2.	Krzywin	4.163
3.	Żarczyn	2.514
4.	Kłodowo	859
5.	Żelechowo	3.116
6.	Polesiny	322

7.	Pacholęta	801
8.	Dębogóra	2.251
9.	Bolkowice	825
10.	Rynica	1.257

-----  
R a z e m: 21.108

Stosownie do art. 26 ustawy o zarządzaniu kryzysowym w budżecie utworzono rezerwę celową na realizację zadań własnych z zakresu zarządzania kryzysowego w wysokości co najmniej wymaganego ustawą progu. (zabezpieczono 33.240 zł)

**Dz. 801 - Oświata i wychowanie - 5.283.588 zł**

Rozdz. 80101 - Szkoły podstawowe - 2.393.127 zł

Są to wydatki na utrzymanie szkół podstawowych w Widuchowej i Krzywiniu. Większą część wydatków szkół stanowią wynagrodzenia nauczycieli wraz z wydatkami pochodnymi od płac. Pozostałe kwoty stanowią wydatki związane z utrzymaniem budynków oświatowych: ich ogrzanie, utrzymanie w czystości, koszty ubezpieczeń, drobnych remontów zakup księgozbioru, delegacje nauczycieli i pozostałych pracowników, koszty usług telefonicznych, i inne wydatki związane z funkcjonowaniem oświaty w gminie. W budynku Szkoły w Krzywiniu zaplanowano modernizację CO – połączenie oddziału przedszkolnego z budynkiem szkoły za kwotę 61.000 zł.

Rozdz. 80103 - Oddziały przedszkolne w szkołach podstawowych - 226.593 zł

Zarezerwowano środki na modernizację pomieszczeń budynku oddziału przedszkolnego w Krzywiniu za kwotę 60.000 zł.

Rozdz. 80104 - Przedszkola - 633.900 zł

W rozdziale tym zaplanowane są wydatki dla Przedszkola w Widuchowej W ramach wydatków inwestycyjnych zaplanowano modernizację hydrantów za kwotę 22.500 zł.

Rozdz.80110 - Gimnazja - 1.679.106 zł

W rozdziale tym zaplanowano środki na potrzeby Gimnazjum Publicznego w Widuchowej. Mieszczą się tu standardowe wydatki związane z funkcjonowaniem tej placówki oświatowej, płace nauczycieli wraz z wydatkami pochodnymi od płac, koszty zakupu oleju opałowego, sprzątania całego budynku, jego ubezpieczenie, zakup drobnych pomocy naukowych, materiałów kancelaryjnych, koszty energii elektrycznej i innych niezbędnych do utrzymania obiektu wydatków.

W jednostkach oświatowych zaplanowano 0,3% wynagrodzeń na pomoc zdrowotną dla nauczycieli korzystających z opieki zdrowotnej

Rozdz. 80113 - Dowożenie uczniów do szkół. - 323.100 zł

Są to wydatki zaplanowane na wykonanie usługi dowozów dzieci do szkół z terenu całej gminy. Zaplanowano również wydatki z tytułu opieki nad dziećmi w czasie podróży do szkół.

Rozdz. 80146 - Doksztalcanie i doskonalenie nauczycieli - 27.427 zł

Zgodnie z ustawą o finansowaniu oświaty w budżecie gminy na 2011 rok wydzielono środki na doksztalcanie nauczycieli w wysokości 1 % wynagrodzeń.

Rozdz. 80195 - Pozostała działalność - 335 zł



Zaplanowano środki na koszty prac komisji egzaminacyjnych powołanych do rozpatrzenia wniosków nauczycieli o wyższy stopień awansu zawodowego.

**Dz. 851 - Ochrona zdrowia** - **74.000 zł**  
Rozdz. 85153 - Zwalczanie narkomanii - 10.000 zł  
Środki przeznaczone na realizację Gminnego Programu Zwalczenia Narkomanii.

Rozdz. 85154 - Przeciwdziałanie alkoholizmowi - 60.000 zł  
Są to środki przeznaczone na przeciwdziałanie alkoholizmowi zgodnie z obowiązującą w tym zakresie ustawą. Podziału szczegółowego wydatków dokonuje Komisja do spraw przeciwdziałania alkoholizmowi.

Rozdz. 85195 - Pozostała działalność - 4.000 zł  
Środki zaplanowano na dofinansowanie kosztu zakupu usług zdrowotnych mieszkańców gminy w zakresie badań profilaktycznych.

**Dz. 852 - Pomoc społeczna** - **3.378.285 zł**

Rozdz. 85205 - Zadania w zakresie przeciwdziałania przemocy w rodzinie - 2.000 zł  
Mieszczą się tu wydatki na realizację zadań, o których mowa w ustawie z dnia 29 lipca 2005 r. o przeciwdziałaniu przemocy w rodzinie.

Rozdz. 85212 - Świadczenia rodzinne, świadczenia z funduszu alimentacyjnego oraz składki na ubezpieczenia emerytalne i rentowe z ubezpieczenia społecznego - 2.000.000 zł  
W rozdziale zaplanowano środki na wypłatę świadczeń rodzinnych dla mieszkańców gminy oraz zaliczek alimentacyjnych.

Rozdz. 85213 - Składki na ubezpieczenia zdrowotne opłacane za osoby pobierające niektóre świadczenia z pomocy społecznej oraz niektóre świadczenia rodzinne oraz za osoby uczestniczące w zajęciach w centrum integracji społecznej - 31.000 zł

Rozdz. 85214 - Zasiłki i pomoc w naturze oraz składki na ubezpieczenia emerytalne i rentowe - 346.100 zł.  
Środki na pomoc społeczną dla mieszkańców gminy.

Rozdz. 85215 - Dodatki mieszkaniowe - 80.000 zł

Są to środki przeznaczone na wypłatę dodatków mieszkaniowych dla mieszkańców gminy, którzy kwalifikują się do otrzymywania takich świadczeń zgodnie z ustawą o dodatkach mieszkaniowych.

Rozdz. 85216 - Zasiłki stałe - 231.000 zł.

Rozdz. 85219 - Ośrodki pomocy społecznej - 358.654 zł

Środki finansowe na funkcjonowanie Ośrodka Pomocy Społecznej pochodzą z budżetu państwa oraz z budżetu gminy. /środki z budżetu państwa wynoszą kwotę - 97.000/

Rozdz. 85228 - Usługi opiekuńcze i specjalistyczne usługi opiekuńcze - 143.531 zł  
Środki przeznaczone są na opłatę wynagrodzeń i pochodnych dla opiekunek, które niosą pomoc dla osób samotnych i obłożnie chorych w ramach pomocy społecznej.

Rozdz. 85295 - Pozostała działalność - 186.000 zł  
Są to środki przeznaczone na dożywianie dzieci w szkołach oraz na wypłatę świadczeń w ramach prac społecznie użytecznych.

<b>Dz. 853 - Pozostałe zadania w zakresie polityki społecznej</b>	<b>- 12.400 zł</b>
Rozdz. 85395 - Pozostała działalność	- 12.400 zł
Zaplanowano środki na bieżącą działalność Gminnego Centrum Informacji przy Urzędzie Gminy Widuchowa.	
<b>Dz. 854 - Edukacyjna opieka wychowawcza</b>	<b>- 12.092 zł</b>
Rozdz. 85415 - Pomoc materialna dla uczniów	- 12.092 zł
Środki zaplanowano na wypłatę stypendiów dla uczniów szkół.	
<b>Dz. 900 - Gospodarka komunalna i ochrona środowiska</b>	<b>- 3.371.590 zł</b>
Rozdz. 90001 - Gospodarka ściekowa i ochrona wód	- 2.435.907 zł
Środki przeznaczone są na budowę kanalizacji w Krzywinie (2.354.000 zł w tym 1.754.000 zł jako środki pochodzące z budżetu Unii Europejskiej) oraz przygotowanie dokumentacji na budowę kanalizacji w Dębogórze i Marwicach (81.907 zł).	
Rozdz.90002 - Gospodarka odpadami	- 645.800 zł
Na zakup usługi wywozu odpadów pochodzących z selektywnej zbiórki odpadów komunalnych przeznaczono 45.000 zł. Na pokrycie kosztów rekultywacji składowiska odpadów komunalnych w Dębogórze zaplanowano 70.000 zł. Na realizację zadania zakupu śmieciarki w ramach projektu przy współudziale środków UE zaplanowano 530.800 zł z czego 398.100 stanowią środki zewnętrzne.	
Rozdz.90003 - Oczyszczanie miast i wsi	- 59.483 zł
Środki przeznaczono na pokrycie wynagrodzeń dla osób utrzymujących czystość ulic, zakup niezbędnej odzieży roboczej, sprzętu do sprzątnięcia, oraz koszt wywozu śmieci.	
Rozdz. 90004 - Utrzymanie zieleni	- 15.400 zł
Środki przeznaczono na koszenie trawy w parkach i na skwerach oraz zakup paliwa do kosiarki. 7.000 zł przeznacza się na cięcia pielęgnacyjne drzew i krzewów.	
Rozdz. 90015 - Oświetlenie ulic, placów i dróg	- 205.000 zł
Na sfinansowanie wydatków za zużytą energię elektryczną w celu oświetlenia ulic i dróg w Gminie Widuchowa przeznaczono ok. 135.000. W rozdziale tym zaplanowano również środki na konserwację i przegląd oświetlenia ulicznego w kwocie 70.000 zł.	
Rozdz. 90095 - Pozostała działalność	- 10.000 zł
Zaplanowano środki na zakupy materiałów i bieżące naprawy urządzeń komunalnych za kwotę około 10.000zł	
<b>Dz. 921 - Kultura i ochrona dziedzictwa narodowego</b>	<b>- 932.660 zł</b>
Rozdz. 92109 - Domy i ośrodki kultury, świetlice i kluby	- 685.660 zł
Planuje się realizację projektu zakupu wyposażenia dla świetlic wiejskich w Pacholętach, Żelechowie, Czarnówku, Kłodowie, Bolkowicach, Żarczynie i Rynicy za kwotę 171.389 zł przy współudziale środków pochodzących z budżetu Unii Europejskiej 108.321 zł. Na realizację projektu ogrodzenia świetlic wiejskich z zakupem wyposażenia w Lubiczu, Ognicy, Marwicach i Dębogórze przeznaczono kwotę 315.971 zł przy współudziale środków pochodzących z budżetu Unii Europejskiej 194.309 zł. W rozdziale tym mieszczą się również wydatki w ramach uchwalonych przez zebrania wiejskie wniosków o przeznaczeniu środków z funduszu sołectwa. Znajdują się tu również środki na opłacenie energii elektrycznej w świetlicach wiejskich. Na dokumentację budowy ośrodka kultury w Widuchowej przeznaczono 100.000 zł.	

Rozdz. 92116 - Biblioteki - 170.000 zł  
Dotacja podmiotowa na bieżącą działalność Gminnej Biblioteki Publicznej w Widuchowej.

Rozdz. 92120 - Ochrona zabytków i opieka nad zabytkami - 9.000 zł  
Proponuje się zabezpieczenie w budżecie środków w wysokości 9.000 zł na dotację z budżetu na finansowanie lub dofinansowanie prac remontowych i konserwatorskich obiektów zabytkowych przekazane jednostkom niezaliczanym do sektora finansów publicznych.

Rozdz. 92195 - Pozostała działalność - 68.000 zł  
55.000 zł przeznacza się na zorganizowanie imprezy masowej dla społeczeństwa Gminy Widuchowa. 13.000 zł planuje się wydatkować na koszty organizacji innych imprez kulturalnych – festiwale ZUZIA i EYE.

**Dz. 926 - Kultura fizyczna - 748.000 zł**

Rozdz. 92601 - Obiekty sportowe - 639.000 zł  
590.000 zł przeznacza się na kontynuację budowy hali sportowej w Krzywinie przy uzyskaniu dofinansowania 400.000 zł. 24.000 zł przeznacza się na wynagrodzenia instruktora zajęć sportowych i obsługi na boisku „ORLIK” w Krzywinie i Widuchowej.

Rozdz. 92605 - Zadania w zakresie kultury fizycznej - 109.000 zł  
Środki przeznaczone na upowszechnianie kultury fizycznej i sportu w części planuje się przeznaczyć w formie dotacji dla stowarzyszeń. Kalkulacje środków na dotacje ustalono w oparciu o stan bieżący działalności stowarzyszeń w zakresie kultury fizycznej na terenie gminy w następujący sposób:

1.	KS Łabędź Widuchowa	22.000,
2.	LZS Czarni Czarnówko	11.700,
3.	LUKS Krzywin	22.000,
5.	LZS Orzeł Żelechowo	11.700,
6.	Halowa Liga Piłki Nożnej	3.000,
7.	Gminny Uczniowski Klub Sportowy w Widuchowej	13.000.

W dziale tym zaplanowano również kwotę 25.600 zł na inne wydatki w zakresie kultury fizycznej i sportu.

Konstrukcja budżetu zakłada w ramach źródeł finansowania inwestycji realizację dochodów otrzymanych z budżetu UE i przeznaczanie ich na planowane projekty. Kwoty udziału własnego uzyskiwane będą z emisji obligacji.

**PRZYCHODY**

W roku 2011 planuje się przychody budżetu gminy na kwotę ogółem 3.090.000 zł.

W tym:

- z emisji obligacji na kwotę 3.090.000 zł,

**ROZCHODY**

W roku 2011 Gmina zobowiązana jest do spłaty:

- 1) Rat kapitałowych zaciągniętego kredytu inwestycyjnego na budowę szkoły w Widuchowej. Wysokość tej spłaty wynosi równowartość 3.638,91 EUR miesięcznie. Wielkość niezbędnych środków na spłatę kredytu ustalono na podstawie prognozy kursu w wysokości **4,25 zł za 1 EUR.**

2) Spłata zaciągniętej pożyczki w roku 2003 z przeznaczeniem na sfinansowanie inwestycji pod nazwą „Budowa kanalizacji sanitarnej w Widuchowej z udziałem środków z funduszu SAPARD”. W roku 2011 przypadają do spłaty dwie raty wymienionej pożyczki w kwocie łącznej **84.000 zł**. Razem niezbędne środki na spłatę zadłużenia gminy wobec Banku Przemysłowo-Handlowego i Wojewódzkiego Funduszu Ochrony Środowiska i Gospodarki Wodnej w Szczecinie na 2011 rok wynoszą **269.000 zł**

Ponadto zgodnie z umowami Gmina zobowiązana jest do wykupu niektórych serii obligacji wyemitowanych w roku 2009 i 2010 na kwotę łączną 800.000 zł.

#### **DOTACJE UDZIELANE Z BUDŻETU**

Z budżetu Gminy planuje się udzielić:

- dotacji dla podmiotu nienależącego do sektora finansów publicznych w kwocie 9.000 zł z przeznaczeniem na prace remontowe i konserwatorskie obiektów zabytkowych na terenie gminy,
- dotacji dla stowarzyszeń w kwocie 89.200 zł z przeznaczeniem na upowszechnianie kultury fizycznej i sportu,
- dotacji podmiotowej na działalność bieżącą Gminnej Biblioteki Publicznej w Widuchowej w kwocie 170.000 zł,
- dotacji celowej (na inwestycje) w kwocie 50.000 zł dla Zakładu Gospodarki Komunalnej w Widuchowej z budżetu na dofinansowanie modernizacji wodociągu Widuchowa-Marwice.

#### **ZADANIA GMINY ZLECANE DO REALIZACJI PRZEZ PODMIOTY SPOZA SEKTORA FINANSÓW PUBLICZNYCH**

W budżecie Gminy na rok 2011 poza planowanym udzieleniem dotacji na zadanie Gminy z zakresu upowszechniania kultury oraz dotacji na prace remontowe i konserwatorskie obiektów zabytkowych na terenie gminy nie przewiduje się zlecenia zadań gminy do realizacji przez podmioty spoza sektora finansów publicznych.

#### **PRZEWIDYWANE WYKONANIE BUDŻETU GMINY ZA ROK 2010**

Dla celów planowania budżetu na rok 2011 przyjęto wykonanie wydatków i dochodów roku 2010 w 100% a przychody i rozchody zrealizowane będą w całości. W związku z tym nadwyżka budżetu i wolne środki z lat ubiegłych nie wystąpią więc nie są ujmowane do projektu budżetu roku 2011.

UCHWAŁA Nr V/35/2011  
RADY GMINY WIDUCHOWA  
z dnia 28 lutego 2011 r.

Załącznik Nr 24  
do Protokołu Nr V/2011  
z V Sesji Rady Gminy Widuchowa  
w dniu 28 lutego 2011 r.

w sprawie zmian w wieloletniej prognozie finansowej Gminy Widuchowa na lata 2011-2021.

Na podstawie art. 231 ust. 1 ustawy z dnia 27 sierpnia 2009 r. o finansach publicznych (Dz. U. z 2009 r. Nr 157, poz. 1240, z 2010 r. Nr 28, poz. 146, Nr 96, poz. 620, Nr 123, poz. 835, Nr 152, poz. 1020 ) Rada Gminy uchwała, co następuje:

§ 1. W Uchwale Nr V/33/2011 Rady Gminy Widuchowa z dnia 28 lutego 2011 r. w sprawie uchwalenia wieloletniej prognozy finansowej Gminy Widuchowa na lata 2011-2021 tabela określająca planowane i realizowane przedsięwzięcia Gminy Widuchowa w latach 2011-2015 otrzymuje brzmienie zgodne z załącznikiem do niniejszej uchwały.

§ 2. Uchwała wchodzi w życie z dniem podjęcia.

PRZEWODNICĄCY  
RADY GMINY

Józefa Lużyszyn

Wykaz przedsięwzięć do WPF na lata 2011-2015

Lp	Nazwa i cel	jednostka odpowiedzialna lub	okres realizacji (w wierszu)		łącznie nakłady	limity wydatków w poszczególnych latach (wszystkie)					Limit zobowiązań <sup>24</sup>
			od	do		2011	2012	2013	2014	2015	
	<b>Przedsięwzięcia ogółem</b>				18 258 685	8 631 073	3 272 069	1 765 791	17 280	10 000	4 716 343
	- wydatki bieżące				782 628	383 243	223 546	11 549	7 280	0	448 671
	- wydatki majątkowe				17 476 057	8 247 830	3 048 523	1 754 242	10 000	10 000	4 267 672
	<b>I) programy, projekty lub zadania (razem)</b>				17 659 427	8 359 200	3 120 523	1 754 242	10 000	10 000	4 409 672
	- wydatki bieżące				183 370	111 370	72 000	0	0	0	142 000
	- wydatki majątkowe				17 476 057	8 247 830	3 048 523	1 754 242	10 000	10 000	4 267 672
	<b>a) programy, projekty lub zadania związane z programami realizowanymi z udziałem środków, o których mowa w art. 5 ust. 1 pkt 2 i 3. (razem)</b>				10 832 710	6 524 881	1 428 000	1 744 242	0	0	3 715 242
	- wydatki bieżące				0	0	0	0	0	0	0
	- wydatki majątkowe				10 832 710	6 524 881	1 428 000	1 744 242	0	0	3 715 242
1	Przebudowa stacji uzdatniania wody w Żelechowie oraz budowa sieci wodociągowej z przyłączami relacji Żelechowo - Klodowo, Żelechowo - Kiełbice w celu poprawy usług społecznych na terenie Gminy Widuchowa	Urząd Gminy	2010	2011	2 506 042	1 452 881	0	0	0	0	0
	- wydatki bieżące				0	0	0	0	0	0	0
	- wydatki majątkowe				2 506 042	1 452 881	0	0	0	0	0
2	Rozwój nowych form turystyki w Widuchowej - przebudowa ul. Bulwary Rybackie - etap I	Urząd Gminy	2011	2012	3 325 242	1 428 000	1 428 000	1 744 242	0	0	3 305 242
	- wydatki bieżące				0	0	0	0	0	0	0
	- wydatki majątkowe				3 325 242	1 428 000	1 428 000	1 744 242	0	0	3 305 242
3	Budowa kanalizacji sanitarnej w m. Krzywin z przesyłem ścieków do oczyszczalni w Widuchowej	Urząd Gminy	2010	2011	5 001 426	4 939 000	0	0	0	0	20 000
	- wydatki bieżące				0	0	0	0	0	0	0
	- wydatki majątkowe				5 001 426	4 939 000	0	0	0	0	20 000
	<b>b) programy, projekty lub zadania związane z umowami partnerstwa publiczno-prywatnego; (razem)</b>				0	0	0	0	0	0	0
	- wydatki bieżące				0	0	0	0	0	0	0
	- wydatki majątkowe				0	0	0	0	0	0	0
	<b>c) programy, projekty lub zadania pozostałe (inne niż wymienione w lkt.a i b) (razem)</b>				6 826 717	1 834 319	1 692 523	10 000	10 000	10 000	694 430
	- wydatki bieżące				183 370	111 370	72 000	0	0	0	142 000
	- wydatki majątkowe				6 643 347	1 722 949	1 620 523	10 000	10 000	10 000	552 430
1	<b>Budowa kanalizacji deszczowej w ulicach Stenkwicza, Mickiewicza, Reymonta</b>	Urząd Gminy	2003	2011	365 620	50 000	50 000	0	0	0	0
	- wydatki bieżące				0	0	0	0	0	0	0
	- wydatki majątkowe				365 620	50 000	50 000	0	0	0	0
2	<b>Przebudowa drogi transportu rolniczego na odcinku Kiełbice-Żelechowo</b>	Urząd Gminy	2010	2011	1 341 000	191 342	0	0	0	0	0
	- wydatki bieżące				0	0	0	0	0	0	0
	- wydatki majątkowe				1 341 000	191 342	0	0	0	0	0
3	<b>Modernizacja drogi wewnętrznej w Debogórze przy blokach</b>	Urząd Gminy	2010	2011	63 440	63 440	0	0	0	0	0
	- wydatki bieżące				0	0	0	0	0	0	0
	- wydatki majątkowe				63 440	63 440	0	0	0	0	0
4	<b>Modernizacja drogi w Bolkowicach</b>	Urząd Gminy	2010	2011	64 660	64 660	0	0	0	0	0
	- wydatki bieżące				0	0	0	0	0	0	0
	- wydatki majątkowe				64 660	64 660	0	0	0	0	0
5	<b>Naprawa drogi Żelechowo Strzelczyn</b>	Urząd Gminy	2010	2011	16 970	16 970	0	0	0	0	0
	- wydatki bieżące				0	0	0	0	0	0	0
	- wydatki majątkowe				16 970	16 970	0	0	0	0	0
6	<b>Adaptacja pomieszczeń po byłej szkole w Żelechowie na lokale mieszkalne - przygotowanie dokumentacji</b>	Urząd Gminy	2010	2011	50 000	18 600	0	0	0	0	0
	- wydatki bieżące				0	0	0	0	0	0	0
	- wydatki majątkowe				50 000	18 600	0	0	0	0	0

Lp	Nazwa i cel	jednostka powiatdziału a lub	okres realizacji (w wierszu do		łączne nakłady	limity wydatków w poszczególnych latach (wszystkie j)					Limit zobowiązań <sup>24</sup>	
			od	do		2012	2013	2014	2015			
	- wydatki majątkowe				50 000	18 600	0	0	0	0	0	
7	Modernizacji pomieszczeń oddziału przedszkolnego w Krzywiniu.	Urząd Gminy	2005	2012	568 627	60 000	410 523	0	0	0	0	470 523
	- wydatki bieżące				0	0	0	0	0	0	0	0
	- wydatki majątkowe				568 627	60 000	410 523	0	0	0	0	470 523
8	Budowa kanalizacji sanitarnej w miejscowości Marwice i Dębogóra z przesyłem ścieków w Widuchowej - etap I sporządzenie dokumentacji projektowej.	Urząd Gminy	2010	2011	150 000	81 907	0	0	0	0	0	81 907
	- wydatki bieżące				0	0	0	0	0	0	0	0
	- wydatki majątkowe				150 000	81 907	0	0	0	0	0	81 907
9	Budowa hali sportowej w Krzywiniu - etap II wykonawstwo	Urząd Gminy	2009	2012	2 660 000	683 000	1 150 000	0	0	0	0	0
	- wydatki bieżące				0	0	0	0	0	0	0	0
	- wydatki majątkowe				2 660 000	683 000	1 150 000	0	0	0	0	0
10	Nabywanie nieruchomości od Skarbu Państwa	Urząd Gminy	2011	2015	50 000	10 000	10 000	10 000	10 000	10 000	0	0
	- wydatki bieżące				0	0	0	0	0	0	0	0
	- wydatki majątkowe				50 000	10 000	10 000	10 000	10 000	10 000	0	0
11	Usługi w zakresie gospodarki nieruchomościami	Urząd Gminy	2010	2012	10 000	10 000	0	0	0	0	0	10 000
	- wydatki bieżące				10 000	10 000	0	0	0	0	0	10 000
	- wydatki majątkowe				0	0	0	0	0	0	0	0
12	Aktualizacja Planów Odnowy Miejscowości	Urząd Gminy	2010	2011	24 400	24 400	0	0	0	0	0	0
	- wydatki bieżące				24 400	24 400	0	0	0	0	0	0
	- wydatki majątkowe				0	0	0	0	0	0	0	0
13	Aktualizacja studium uwarunkowań i kierunków przestrzennego Gminy Widuchowej	Urząd Gminy	2011	2012	132 000	60 000	72 000	0	0	0	0	132 000
	- wydatki bieżące				132 000	60 000	72 000	0	0	0	0	132 000
	- wydatki majątkowe				0	0	0	0	0	0	0	0
14	Moje Boisko - Orlik 2012 (boisko piłkarskie oraz boisko wielofunkcyjne wraz zapleczem sanitarno-szatniowym)	Urząd Gminy	2010	2011	1 330 000	500 000	0	0	0	0	0	0
	- wydatki bieżące				0	0	0	0	0	0	0	0
	- wydatki majątkowe				1 330 000	500 000	0	0	0	0	0	0
2) umowy, których realizacja w roku budżetowym i w latach następnym jest niezbędna dla zapewnienia ciągłości działania												
jednostki i których płatności przypadają w okresie dłuższym niż rok; <sup>25</sup>												
	- wydatki bieżące				599258	271873	151546	11549	7280	0	0	306671
	- wydatki majątkowe				599258	271873	151546	11549	7280	0	0	306671
1	Zimowe utrzymanie dróg	Urząd Gminy	2010	2011	60000	30000	30000	0	0	0	0	0
	- wydatki bieżące				60000	30000	30000	0	0	0	0	30000
	- wydatki majątkowe				0	0	0	0	0	0	0	0
2	Świadczenie usług sanitarnych	SP Krzywini	2010	2012	45000	30000	15000	0	0	0	0	30000
	- wydatki bieżące				45000	30000	15000	0	0	0	0	30000
	- wydatki majątkowe				0	0	0	0	0	0	0	0
3	Świadczenie usług bankowych	SP Krzywini	2010	2012	2780	2000	780	0	0	0	0	850
	- wydatki bieżące				2780	2000	780	0	0	0	0	850
	- wydatki majątkowe				0	0	0	0	0	0	0	0
4	Świadczenie usług bankowych	Urząd Gminy	2010	2012	7200	3600	3300	0	0	0	0	3600
	- wydatki bieżące				7200	3600	3300	0	0	0	0	3600
	- wydatki majątkowe				0	0	0	0	0	0	0	0
5	Zakup usług aktualizacji programów	Gminne Przedszkole	2009	2012	4270	1474	0	0	0	0	0	0
	- wydatki bieżące				4270	1474	0	0	0	0	0	0
	- wydatki majątkowe				0	0	0	0	0	0	0	0
6	Zakup usług sanitarnych	Gminne Przedszkole	2008	2011	2538	617	823	823	420	0	0	2683
	- wydatki bieżące				2538	617	823	823	420	0	0	2683
	- wydatki majątkowe				0	0	0	0	0	0	0	0
7	Zakup usług dostępu do sieci internet	Gminne Przedszkole	2008	2011	1856	664	724	0	0	0	0	724
	- wydatki bieżące				1856	664	724	0	0	0	0	724
	- wydatki majątkowe				0	0	0	0	0	0	0	0
8	Świadczenie usług związanych z utrzymaniem strony internetowej	Gminne Przedszkole	2010	2013	3695	1232	938	0	0	0	0	0

Lp	Nazwa i cel	jednostka powiędzielnia lub	okres realizacji (w wierszu łączne nakłady)		limity wydatków w poszczególnych latach (wszystkie)					Limit zobowiązań <sup>24</sup>	
			od	do	2011	2012	2013	2014	2015		
	- wydatki bieżące				3695	1232	1232	938	0	0	0
	- wydatki majątkowe				0	0	0	0	0	0	0
9	Świadczenie usług bankowych	Gminne Przedszkole	2010	2011	1100	240	770	0	0	0	1010
	- wydatki bieżące				1100	240	770	0	0	0	1010
	- wydatki majątkowe				0	0	0	0	0	0	0
10	Zakup usług związanych z BHP i P-POŻ	Gminne Przedszkole	2010	2011	2928	2318	610	2308	0	0	2918
	- wydatki bieżące				2928	2318	610	2308	0	0	2918
	- wydatki majątkowe				0	0	0	0	0	0	0
11	Umowa na usługi porządkowe	Zespół Szkół	2010	2012	100370	52466	63000	0	0	0	115466
	- wydatki bieżące				100370	52466	63000	0	0	0	115466
	- wydatki majątkowe				0	0	0	0	0	0	0
12	Umowa dzierżawy kserokopiarki	Zespół Szkół	2010	2014	34800	6960	6960	6890	6860	0	0
	- wydatki bieżące				34800	6960	6960	6890	6860	0	0
	- wydatki majątkowe				0	0	0	0	0	0	0
13	Umowa na przegląd, gąsienic i huftantów	Zespół Szkół	2008	2011	5306	900	0	0	0	0	900
	- wydatki bieżące				5306	900	0	0	0	0	900
	- wydatki majątkowe				0	0	0	0	0	0	0
14	Umowa na przegląd i konserwację tel. przemysłowej	Zespół Szkół	2010	2011	854	512	0	0	0	0	0
	- wydatki bieżące				854	512	0	0	0	0	0
	- wydatki majątkowe				0	0	0	0	0	0	0
15	Umowa na przegląd i konserw. centrali telefonicznej	Zespół Szkół	2011	2013	1688	536	562	590	0	0	1688
	- wydatki bieżące				1688	536	562	590	0	0	1688
	- wydatki majątkowe				0	0	0	0	0	0	0
16	Umowa na usługi bankowe	Zespół Szkół	2010	2012	5120	1920	736	0	0	0	736
	- wydatki bieżące				5120	1920	736	0	0	0	736
	- wydatki majątkowe				0	0	0	0	0	0	0
17	Umowa na przegląd i konserw. elektryczną	Zespół Szkół	2011	2012	11712	5856	5856	0	0	0	11712
	- wydatki bieżące				11712	5856	5856	0	0	0	11712
	- wydatki majątkowe				0	0	0	0	0	0	0
18	Umowa na konserwację kotłowni	Zespół Szkół	2009	2011	5856	976	0	0	0	0	0
	- wydatki bieżące				5856	976	0	0	0	0	0
	- wydatki majątkowe				0	0	0	0	0	0	0
19	Zakup usług w zakresie obsługi prawnej	Urząd Gminy	2010	2012	76626	38313	0	0	0	0	0
	- wydatki bieżące				76626	38313	0	0	0	0	0
	- wydatki majątkowe				0	0	0	0	0	0	0
20	Umowa na konserwację i naprawę sprzętu komputerowego podłączonego i eksploatowanego w sieci należącej do Urzędu Gminy Widuchowa	Urząd Gminy	2010	2012	52248	26742	6840	0	0	0	26896
	- wydatki bieżące				52248	26742	6840	0	0	0	26896
	- wydatki majątkowe				0	0	0	0	0	0	0
21	Umowy na dostęp do sieci Internet	Urząd Gminy	2010	2012	2606	1303	109	0	0	0	0
	- wydatki bieżące				2606	1303	109	0	0	0	0
	- wydatki majątkowe				0	0	0	0	0	0	0
22	Umowa na konserwację techniczną instalacji alarmowej w obiekcie Urzędu Gminy Widuchowa	Urząd Gminy	2009	2012	16920	4800	4800	0	0	0	9600
	- wydatki bieżące				16920	4800	4800	0	0	0	9600
	- wydatki majątkowe				0	0	0	0	0	0	0
23	Umowa na konserwację oraz sprawność funkcjonowania centrali telefonicznej w Urzędzie Gminy Widuchowa	Urząd Gminy	2009	2012	10600	3000	3000	0	0	0	6000
	- wydatki bieżące				10600	3000	3000	0	0	0	6000
	- wydatki majątkowe				0	0	0	0	0	0	0
24	Umowa na prowadzenie elektronicznej bazy aktów prawnych	Urząd Gminy	2009	2012	25087	13000	0	0	0	0	13000
	- wydatki bieżące				25087	13000	0	0	0	0	13000
	- wydatki majątkowe				0	0	0	0	0	0	0





Uzasadnienie do Uchwały Nr V/35/2011  
Rady Gminy Widuchowa  
z dnia 28 lutego 2011 r.

Stosownie do zapisów art. 231 ust. 1 zmiana kwot wydatków na realizację przedsięwzięć określonych w Wieloletniej prognozie finansowej może nastąpić w wyniku podjęcia uchwały organu stanowiącego jednostki samorządu terytorialnego, zmieniającej zakres wykonywania lub wstrzymującej wykonywanie przedsięwzięcia.

Niniejsza uchwała zmienia kwoty wydatków na realizację przedsięwzięć w ten sposób że:

- zwiększa limit wydatków o kwotę robót dodatkowych (390.000 zł) na zadaniu „Przebudowa stacji uzdatniania wody w Żelechowie oraz budowa sieci wodociągowej z przyłączami relacji Żelechowo - Kłodowo, Żelechowo - Kiełbice w celu poprawy usług społecznych na terenie Gminy Widuchowa”
- zwiększa wydatki na Przebudowę drogi Żelechowo Kiełbice o kwotę 191.342 zł;
- ustala limit wydatków na Modernizację drogi wewnętrznej w Dębogórze przy blokach 63.440 zł oraz modernizację drogi w Bolkowicach 64.660 zł
- ustala limit wydatków na naprawę drogi Żelechowo-Strzelczyn 16.970 zł;
- ustala limit wydatków na sporządzenie Planów Odnowy Miejscowości 24.400 zł;
- ustala limity wydatków na roboty budowlane przy inwestycji Budowa kanalizacji sanitarnej w m. Krzywin z przesyłem ścieków do oczyszczalni w Widuchowej w części w jakiej nie została wykonana i wyfakturowana w roku ubiegłym (przeniesienie limitów wydatków z roku 2010 2.585.000 zł).
- ustala limit wydatków na zadaniu Budowa kompleksu boisk sportowych w ramach programu "Moje Boisko - Orlik 2012 (boisko piłkarskie oraz boisko wielofunkcyjne wraz zapleczem sanitarno-szatniowym) w Widuchowej na kwotę 500 tys. zł (w części w jakiej boiska nie wyfakturowano i wykonano w roku 2010 kwota 500.000 zł).
- zwiększa limit wydatków na zadanie Budowa hali sportowej w Krzywiniu – etap II wykonawstwo o kwotę 93.000 zł;
- przenosi 50.000 zł z inwestycji Budowa kanalizacji deszczowej w ulicach Sienkiewicza. Mickiewicza. Reymonta w Widuchowej na zadanie przygotowania dokumentacji kanalizacji deszczowej w Lubiczu 30.000 zł, zakup i montaż dodatkowych lamp oświetleniowych 10.000 zł, modernizację ogrodzenia cmentarnego w Widuchowej 10.000 zł. Kwota 50.000 zł na kanalizacji deszczowej planowana jest do realizacji w roku 2012.

UCHWAŁA Nr V/36/2011  
RADY GMINY WIDUCHOWA  
z dnia 28 lutego 2011 roku

*Załącznik Nr 25  
do Protokołu Nr V/2011  
z V Sesji Rady Gminy Widuchowa  
w dniu 28 lutego 2011r.*

w sprawie zmiany budżetu Gminy na rok 2011.

Na podstawie art. 18 ust. 2 pkt 4 i pkt 9 lit. c ustawy z dnia 8 marca 1990 r. o samorządzie gminnym (Dz.U. z 2001 r. Nr 142, poz. 1591, z 2002 r. Nr 23, poz. 220, Nr 62, poz. 558, Nr 113, poz. 984, Nr 214, poz. 1806, Nr 153, poz. 1271, Nr 214, poz. 1806 z 2003 r. Nr 80, poz. 717, Nr 162, Poz. 1568 z 2004 r. Nr 102, poz. 1055, Nr 116, poz. 1203 z 2005 r. Nr 172, poz. 1441, Nr 175, poz. 1457, z 2006 r. Nr 17, poz. 128, Nr 181, poz. 1337, z 2007 r. Nr 48, poz. 327, Nr 138, poz. 974, Nr 173, poz. 1218, z 2008 r. Nr 180, poz. 1111, Nr 223, poz. 1458 z 2009 r. Nr 52, poz. 420, Nr 157, poz. 1241, z 2010 r. Nr 28, poz. 142 i poz. 146, Nr 106, poz. 675) oraz art. 89 ust. 1 pkt 2 ustawy z dnia 27 sierpnia 2009 roku o finansach publicznych (Dz. U. Nr 157, poz. 1240, z 2010 r. Nr 28, poz. 146, Nr 96, poz. 620 Nr 123, poz. 835, Nr 152, poz. 1020) Rada Gminy Widuchowa uchwala, co następuje:

- § 1. Zmniejsza się dochody własne budżetu Gminy, o kwotę - **250.000 zł**  
w tym:  
- w **dziale 926**, rozdział 92601, § 6300 - 250.000 zł
- § 2. Zwiększa się dochody własne budżetu Gminy, o kwotę - **2.657.750 zł**  
w tym:  
- w **dziale 010**, rozdział 01010, § 6207 - 550.000 zł  
- w **dziale 900**, rozdział 90001, § 6207 - 1.427.750 zł  
- w **dziale 921**, rozdział 92109, § 2007 - 340.000 zł  
- w **dziale 921**, rozdział 92109, § 6207 - 340.000 zł
- § 3. Zwiększa się wydatki własne budżetu Gminy, o kwotę - **5.852.142 zł**  
w tym:  
- w **dziale 010**, rozdział 01010, § 6050 - 390.000 zł  
- w **dziale 600**, rozdział 60016, § 4270 - 19.938 zł  
- w **dziale 600**, rozdział 60016, § 6050 - 271.342 zł  
- w **dziale 600**, rozdział 60017, § 4270 - 16.970 zł  
- w **dziale 600**, rozdział 60017, § 6050 - 128.100 zł  
- w **dziale 710**, rozdział 71035, § 6050 - 10.000 zł  
- w **dziale 750**, rozdział 75095, § 4300 - 24.400 zł  
- w **dziale 900**, rozdział 90001, § 6207 - 1.783.392 zł  
- w **dziale 900**, rozdział 90001, § 6507 - 1.938.750 zł  
- w **dziale 900**, rozdział 90001, § 6509 - 646.250 zł  
- w **dziale 900**, rozdział 90015, § 6060 - 10.000 zł  
- w **dziale 926**, rozdział 92601, § 6050 - 593.000 zł  
- w **dziale 926**, rozdział 92605, § 6050 - 20.000 zł
- § 4. Ustala się przychody oraz rozchody budżetu gminy zgodnie z załącznikiem Nr 1 do niniejszej uchwały.
- § 5. Ustala się planowany deficyt budżetu gminy w wysokości 5.465.392 zł, który zostanie pokryty przychodami pochodzącymi :
- 1) ze sprzedaży papierów wartościowych w kwocie -4.630.000 zł,
  - 2) z wolnych środków, jako nadwyżki środków pieniężnych na rachunku bieżącym budżetu wynikających z rozliczeń wyemitowanych papierów wartościowych, kredytów i pożyczek z lat ubiegłych - 835.392 zł
- § 6. Uchwała wchodzi w życie z dniem podjęcia.

PRZEWODNICZĄCY  
RADY GMINY  
*Józefa Józyszyn*

Załącznik Nr 1  
do Uchwały Nr V/36/2011  
Rady Gminy Widuchowa  
z dnia 28 lutego 2011 r.

**Przychody i rozchody budżetu w 2011 r.**

w złotych

Lp.	Treść	Klasyfikacja §	Kwota 2011 r.
1	2	3	4
<b>Przychody ogółem:</b>			<b>7764392</b>
1.	Kredyty	§ 952	0
2.	Pożyczki	§ 952	0
3.	Pożyczki na finansowanie zadań realizowanych z udziałem środków pochodzących z budżetu UE	§ 903	0
4.	Spląty pożyczek udzielonych	§ 951	0
5.	Prywatyzacja majątku jst	§ 944	0
6.	Nadwyżka budżetu z lat ubiegłych	§ 957	0
7.	Papiery wartościowe (obligacje)	§ 931	4630000
8.	Wolne środki, o których mowa w art. 217 ust. 2 pkt 6 ustawy	§ 950	3134392
<b>Rozchody ogółem:</b>			<b>2299000</b>
1.	Spląty kredytów	§ 992	185000
2.	Spląty pożyczek	§ 992	84000
3.	Spląty pożyczek otrzymanych na finansowanie zadań realizowanych z udziałem środków pochodzących z budżetu UE	§ 963	0
4.	Udzielone pożyczki	§ 991	0
5.	Lokaty	§ 994	0
6.	Wykup papierów wartościowych (obligacji)	§ 982	2030000
7.	Rozchody z tytułu innych rozliczeń	§ 995	0

Uzasadnienie do Uchwały Nr V/36/2011  
Rady Gminy Widuchowa  
z dnia 28 lutego 2011 r.

Uchwała:

- dostosowuje dochody pozyskiwane z Funduszu Rozwoju Kultury Fizycznej do kwot wynikających z podpisanej umowy na dofinansowanie wykonania inwestycji budowy hali w Krzywiniu (150 tys. zł w roku 2011 i 633 tys. zł w roku 2012)
- zwiększa dochody pochodzące z budżetu UE jako dofinansowanie projektu budowy kanalizacji w Krzywiniu o kwotę 1.427.750 zł
- zwiększa limit wydatków o kwotę robót dodatkowych (390.000 zł) na zadaniu „Przebudowa stacji uzdatniania wody w Żelechowie oraz budowa sieci wodociągowej z przyłączami relacji Żelechowo - Kłodowo, Żelechowo - Kielbice w celu poprawy usług społecznych na terenie Gminy Widuchowa”
- zwiększa wydatki na remonty dróg gminnych o kwotę 19.938 tys. zł;
- zwiększa wydatki na Przebudowę drogi Żelechowo Kielbice o kwotę 191.342 zł;
- ustala limit wydatków na modernizację drogi w Ognicy - kwota 100.000 zł;
- ustala limit wydatków na Modernizację drogi wewnętrznej w Dębogórze przy blokach 63.440 zł oraz modernizację drogi w Bolkowicach 64.660 zł
- ustala limit wydatków na naprawę drogi Żelechowo-Strzelczyn 16.970 zł;
- ustala limit wydatków na sporządzenie Planów Odnowy Miejscowości 24.400 zł;
- ustala limity wydatków na roboty budowlane przy inwestycji Budowa kanalizacji sanitarnej w m. Krzywini z przesyłem ścieków do oczyszczalni w Widuchowej w części w jakiej nie została wykonana i wyfakturowana w roku ubiegłym (przeniesienie limitów wydatków z roku 2010). W uchwale zaplanowano również ewentualny wydatek na zwrot uzyskanej zaliczki ze środków UE na wydatki związane z ww. projektem (1.783.392 zł) w przypadku gdy wykonawca nadal będzie wstrzymywał odbiór i fakturowanie robót. Zgodnie z zasadami uzyskaną zaliczkę rozlicza się w terminie 3 miesięcy od jej uzyskania.
- ustala limit wydatków na zadaniu Budowa kompleksu boisk sportowych w ramach programu "Moje Boisko - Orlik 2012 (boisko piłkarskie oraz boisko wielofunkcyjne wraz zapleczem sanitarno-szatniowym) w Widuchowej na kwotę 500 tys. zł (w części w jakiej boiska nie wyfakturowano i wykonano w roku 2010).
- zwiększa limit wydatków na zadanie Budowa hali sportowej w Krzywiniu – etap II wykonawstwo o kwotę 93.000 zł;
- ustala limit wydatków na modernizację boiska sportowego w Żarczynie 20.000 zł
- przenosi 50.000 zł z inwestycji Budowa kanalizacji deszczowej w ulicach Sienkiewicza, Mickiewicza, Reymonta w Widuchowej na zadanie przygotowania dokumentacji kanalizacji deszczowej w Lubiczu 30.000 zł, zakup i montaż dodatkowych lamp oświetleniowych 10.000 zł, modernizację ogrodzenia cmentarnego w Widuchowej 10.000 zł.

Programy, projekty lub zadania związane z programami realizowanymi z udziałem środków, o których mowa w art. 5 ust. 1 pkt 2 i 3, (razem) planowane do realizacji w roku 2011 i wykazane w budżecie na rok 2011, które nie zostały ujęte w załączniku do Wieloletniej Prognozy Finansowej prezentuje poniższe zestawienie :

Lp	Nazwa i cel	jednostka odpowiedzialna lub koordynująca	Klasyfikacja budżetowa		łączne nakłady finansowe	limity wydatków 2011	Limit zobowiązań
			dział	rozdział			
<b>Programy, projekty lub zadania związane z programami realizowanymi z udziałem środków, o których mowa w art. 5 ust. 1 pkt 2 i 3, (razem) planowane do realizacji w roku 2011</b>							
	- wydatki bieżące				2 374 291	2 374 291	2 374 291
	- wydatki majątkowe				0	0	0
1	Budowa miejsc postojowych z zadaszaniem i wyposażeniem a także ustawienie rzęzb promujących Gminę przy szlaku turystycznym w Gminie Widuchowa – Krzywiz, Marwice, Ognica, Pacholeja, Rynica, Widuchowa, Żelchowo	Urząd Gminy	630	63095 § 6057 i 6059	182 311	182 311	182 311
	- wydatki bieżące				0	0	0
	- wydatki majątkowe				182 311	182 311	182 311
2	Zachowanie, ochrona oraz poprawa stanu obiektu zabrytkowego w Widuchowej poprzez remont elewacji przebudowę budynku administracyjnego i zmianę sposobu użytkowania części strychowej	Urząd Gminy	750	75023 § 6057 i 6059	1 173 820	1 173 820	1 173 820
	- wydatki bieżące				0	0	0
	- wydatki majątkowe				1 173 820	1 173 820	1 173 820
3	Zakup smięciarki dla Gminy Widuchowa jako element kompleksowego systemu gospodarowania odpadami komunalnymi	Urząd Gminy	900	90002 § 6057 i 6059	530 800	530 800	530 800
	- wydatki bieżące				0	0	0
	- wydatki majątkowe				530 800	530 800	530 800
4	Zakup wyposażenia dla świetlic wiejskich we wsiach Pacholeja, Żelchowo, Klodowo, Rynica, Czarnówko, Bolkowice i Żarczyn w Gminie Widuchowa	Urząd Gminy	921	92109 § 6057 i 6059	1 71 389	1 71 389	1 71 389
	- wydatki bieżące				0	0	0
	- wydatki majątkowe				1 71 389	1 71 389	1 71 389
5	Ogrodzenie świetlic wiejskich i placu zabaw w miejscowościach: Lubicz, Ognica, Marwice i Debołęga a także zakup wyposażenia dla tych świetlic	Urząd Gminy	921	92109 § 6057 i 6059	315 971	315 971	315 971
	- wydatki bieżące				0	0	0
	- wydatki majątkowe				315 971	315 971	315 971

Zatwierdził Nr 26  
do Protokołu Nr VI/2011  
z V Sesji Rady Gminy Widuchowa  
w dniu 28 lutego 2011 r.

UCHWAŁA Nr V/37/2011  
RADY GMINY WIDUCHOWA  
z dnia 28 lutego 2011 roku

w sprawie zatwierdzenia taryf opłat za wodę i odprowadzanie ścieków.

Na podstawie art. 24 ust. 1 ustawy z dnia 7 czerwca 2001 r. o zbiorowym zaopatrzeniu w wodę i zbiorowym odprowadzaniu ścieków ( Dz.U. z 2006 r. Nr 123, poz.858, z 2007r., Nr 147 poz. 1033, z 2009r Nr 18, poz. 97z 2010r.,Nr 47,poz.278, Nr 238 poz.1578) Rada Gminy uchwala, co następuje :

§ 1. Zatwierdza się taryfy za zbiorowe zaopatrzenie w wodę i zbiorowe odprowadzanie ścieków przedstawione przez Zakład Gospodarki Komunalnej w Widuchowej :

- |   |                  |
|---|------------------|
| 1) za 1m <sup>3</sup> wody pobranej z sieci wodociągowej          | - 2,94 zł netto  |
| 2) za odprowadzenie 1m <sup>3</sup> ścieków kanalizacją sanitarną | - 4,62 zł netto. |

§ 2. Taryfy określone w § 1 zostaną powiększone o obowiązującą stawkę podatku od towarów i usług.

§ 3. Traci moc Uchwała Nr XXIX/298/2010 Rady Gminy Widuchowa z dnia 10 lutego 2010 r. w sprawie zatwierdzenia taryf opłat za wodę i odprowadzanie ścieków.

§ 4. Wykonanie uchwały powierza się Dyrektorowi Zakładu Gospodarki Komunalnej w Widuchowej.

§ 5. Uchwała wchodzi w życie z dniem 1 kwietnia 2011 r.

PRZEWODNICZĄCY  
RADY GMINY  
Józefa Juzyszyn

Uzasadnienie do Uchwały Nr V/37/2011  
Rady Gminy Widuchowa  
z dnia 28 lutego 2011 r.

Zgodnie z ustawą z dnia 7 czerwca 2001r., o zbiorowym zaopatrzeniu w wodę i zbiorowym odprowadzeniu ścieków, Dyrektor Zakłady Gospodarki Komunalnej w Widuchowej przedłożył wniosek o zatwierdzenie taryf dla zbiorowego zaopatrzenia w wodę i zbiorowego odprowadzenia ścieków. Wójt Gminy po sprawdzeniu taryf i weryfikacji kosztów proponuje przyjąć stawki zaproponowane we wniosku. Treść wniosku przedstawiono poniżej.

**WNIOSEK O ZATWIERDZENIE  
TARYF DLA ZBIOROWEGO ZAOPATRZENIA  
W WODĘ I ZBIOROWEGO ODPROWADZANIA ŚCIEKÓW  
NA ROK 2011/2012**

Zakład Gospodarki Komunalnej w Widuchowej przedkłada wniosek o zatwierdzenie taryf dla zbiorowego zaopatrzenia w wodę i zbiorowego odprowadzenia ścieków na terenie gminy Widuchowa na okres od dnia 01.04.2011r do dnia 31.03.2012r., w wysokości :

1. 2,94 zł netto za 1m<sup>3</sup> wody ,
2. 4,62 zł netto za odprowadzenie 1 m3 ścieków kanalizacją sanitarną.

Powyższe taryfy opracowano zgodnie z przepisami ustawy z dnia 7 czerwca 2001r. o zbiorowym zaopatrzeniu w wodę i zbiorowym odprowadzaniu ścieków oraz z przepisami wykonawczymi do tej ustawy.

Ceny i stawki zawarte w taryfach określono na podstawie niezbędnych przychodów dla prowadzenia działalności w zakresie zbiorowego zaopatrzenia w wodę i zbiorowego odprowadzenia ścieków na terenie gminy Widuchowa.

Załączniki:

1. Informacja o sposobie opracowania taryf.
2. Tabele informacyjne od Nr 1 do Nr 7.



## Informacja o sposobie opracowania taryf.

Dyrekcja Zakładu Gospodarki Komunalnej w Widuchowej w oparciu o ustaw z dnia 7 czerwca 2001r o zbiorowym zaopatrzeniu w wodę i zbiorowym odprowadzeniu ścieków przedstawia propozycję określenia zasad i metod opracowania opłat za usługi wodociągowe i kanalizacyjne na rok 2011/2012. Uwzględniając konieczność zapewnienia zwrotu ponoszonych uzasadnionych kosztów na działalności obejmującą dostawę wody wodociągowej oraz odprowadzenie i unieszkodliwienie ścieków oraz utrzymania jakości i dostępności usług wodociągowo-kanalizacyjnych zgodnie z ustalonym regulaminem dostarczania wody i odprowadzania ścieków proponuje przyjąć następujące kryteria do opracowania taryf:

1. ustalenie niezbędnych przychodów,
2. alokacja kosztów na taryfowe grupy odbiorców usług,
3. różnicowanie cen i stawek opłat,
4. warunki prowadzenia rozliczeń za zbiorowe zaopatrzenie w wodę i zbiorowe odprowadzenie ścieków.

Kryteria ustalenie poziomu niezbędnych przychodów obejmują:

- a. koszty eksploatacji i utrzymania,
- b. opłaty za korzystanie ze środowiska,
- c. opłaty za monitoring SUW
- d. rezerwę na należności nieregularne,
- e. podatek: od nieruchomości i dochodowy,
- f. koszty wynikające z inwestycji modernizacyjno-rozwojowych i ochrony środowiska.

## Rozdział 1. Ustalenie niezbędnych przychodów

Wydatki na eksploatację i utrzymanie systemu, zawarte w niezbędnych przychodach zawierają takie pozycje jak:

- koszty osobowe z narzutami
- materiały
- energia elektryczna
- usługi obce lub wewnątrz zakładowe
- podatki i opłaty
- nakłady na remonty i odtworzenie
- koszty pośrednie – administracyjne

Koszty administracyjne ustala się w stosunku procentowym do kosztów bezpośrednich w danych działach usług prowadzonych przez zakład.

Opłaty za korzystanie ze środowiska zostaną przyjęte zgodnie z Obwieszczeniem Ministra Środowiska w sprawie wysokości stawek opłat za korzystanie ze środowiska na rok 2011. Które wynoszą:

- dla ujęci podziemnych

0,060 zł /m<sup>3</sup> z wykorzystaniem do zaopatrzenia ludności w wodę,

0,087 zł/m<sup>3</sup> z wykorzystaniem na potrzeby produkcji,

- za wprowadzanie substancji ze ściekami do wód lub ziemi

3,82 zł/kg - BZT5, 1,52 zł/kg – ChZT-Cr, 0,47 zawiesina ogólna

Opłaty za monitoring stacji uzdatniania wody (zarządzenie wprowadzone od 2008r)

Obowiązek prowadzenia kontroli wewnętrznej na podstawie § 4 Rozporządzenia Ministra Zdrowia z dnia 29 marca 2007r w sprawie jakości wody przeznaczonej do spożycia przez ludzi (Dz.U. z 2007r nr 61,poz.417z późniejszymi zm.)

Rezerwa na należności nieregularne

uwzględnia odpisy dokonywane na należności nieregularne ustalone na podstawie analizy historycznej z uwzględnieniem terminów i stopnia przeterminowania. Uwzględnia się zadłużenia odbiorców od 1 do 6 miesięcy i powyżej.

Podatek od nieruchomości i dochodowy.

Nie uwzględnia się w kosztach podatku od nieruchomości, natomiast podatek dochodowy zgodnie z obowiązującymi przepisami wynosi 19%.

Koszty i wydatki związane z inwestycją modernizacyjno-rozwojową i ochrony środowiska.

Ponieważ zakład użytkuje niedpłatnie środki trwałe powierzone przez gminę w niezbędnych przychodach nie uwzględniono odpisów amortyzacyjnych oraz podatku dochodowego z tego tytułu. Inwestycje modernizacyjno-rozwojowe i ochrony środowiska w dalszym ciągu będą prowadzone przez gminę.

## Rozdział 2 . Alokacja kosztów na taryfowe grupy odbiorców usług.

Celem alokacji kosztów w procesie ustalania opłat jest powiązanie wydatków z tymi grupami odbiorców, które korzystają w wyniku poniesienia danego wydatku lub powodują jego wystąpienie. Podział na dwie grupy odbiorców gospodarstwa domowe i przemysł w naszym przypadku jest nie uzasadniony bo nie występują zróżnicowanie w kosztów świadczeń usług. Ilość wody zużywana na cele produkcyjne jest bardzo znikoma i można przyjąć, że wodociągi produkują wodę tylko do celów spożywczych i socjalnych. Ścieki pochodzące z tych zakładów noszą cechy ścieków socjalnych.

## Rozdział 3. Różnicowanie cen i stawek opłat.

Nie istnieją taryfy uniwersalne, które mogłyby w idealny sposób pełnić wszystkie funkcje w każdym warunkach i w każdym czasie. Przy wyborze struktury taryf uwzględniono specyfikę struktur odbiorców, sytuację produkcyjną i dystrybucyjną zakładu, potrzeby w zakresie oszczędzania wody i warunków rozwoju ekonomicznego.

## Rozdział 4. Warunki prowadzenia rozliczeń za zbiorowe zaopatrzenie w wodę i zbiorowe odprowadzenie ścieków.

W zależności od przewidywanego sposobu rozliczeń przyjmuje się:

- a. taryfy ryczałtowe – zawierające stałą cenę dla poszczególnych odbiorców usług ustaloną na podstawie arkusza kalkulacyjnego zawierającego przeciętne normy zużycia wody zgodne z Rozporządzeniem Ministra Infrastruktury z dnia 14 stycznia 2002r. w sprawie określenia przeciętnych norm zużycia wody.
- b. Taryfy ilościowe stosowane przy opomiarowanych systemach dostaw wody lub odprowadzania ścieków.

Przy projektowaniu taryfy na ścieki uwzględniono dwie taryfy :

- a. utylizację ścieków w oczyszczalni,
- b. transport ścieków kanalizacją sanitarną.

Podział kosztów pośrednich na poszczególne działy usług prowadzonych przez zakład dokonuje się w stosunku procentowym do planowanych kosztów w danych działach usług.

Koszty pośrednie obejmują koszty administracji oraz różnicę stanu funduszu na początku i na końcu okresu rozrachunkowego.

## Rozdział 5. Ustalenie taryfy dla produkcji wody w wodociągach gminy Widuchowa.

Przyjmuje się, że zakład ma utrzymać w stanie technicznym stację uzdatniania wody i sieć wodociągową na poziomie roku poprzedniego. Taryfy opłat obejmują opłaty tylko za pobór wody , nie uwzględnia się opłat abonamentowych. Wzrost taryfy opłat za pobór wody wynika w dużej mierze od:

1. wzrostu opłat za energię elektryczną,
2. opłat za monitoring wody z ujęć oraz sieci wodociągowych, opłaty środowiskowe, ubezpieczenia urządzeń, naprawa urządzeń wodociągowych, wynagrodzenia.

Taryfę opracowano na podstawie kosztów i dochodów za 11 miesięcy roku poprzedniego z przeliczeniu na ma 12 m-cy.

Przyjęto wzrost energii elektrycznej zużywanej stacjach wodociągowych oraz wynagrodzenie na poziomie około 16%. Największy wzrost kosztów planuje się w działach usług i remontów oraz zakupu materiałów i wyposażenia. Podyktowane to jest zużyciem ekonomicznym i fizycznym używanych do produkcji i eksploatacji urządzeń, dotyczy to stacji uzdatniania wody oraz uzbrojenia sieci wodociągowych.

Do ustalenia rezerwy na należności nieregularne przyjęto zadłużenie od 1 do 6 miesięcy i powyżej na podstawie roku 2010. Zadłużenie wyniosło około 24 tys zł. Łącznie koszty w dziale produkcji wody planuje się w wysokości 524 tys zł. Planuje się nieznaczny wzrost produkcji wody w wysokości 1764.00 m<sup>3</sup> rocznie. Przy wskaźnikach wyżej założonych proponuję się przyjąć taryfę wody w wysokości 2,94 zł za 1m<sup>3</sup> netto dla wszystkich odbiorców co stanowi wzrost taryfy o 18,33 % w stosunku do roku 2010.

Rozdział 6. Ustalenie taryfy dla odprowadzenia ścieków kanalizacją sanitarną oraz oczyszczenie 1 m<sup>3</sup> w oczyszczalni ścieków.

Koszty eksploatacji oczyszczalni ścieków przyjęto na poziomie lat ubiegłych z uwzględnieniem wzrostu cen na towary i usługi. Planuje się w roku bieżącym naprawę pomp w przepompowni P-3, 2 i 1 oraz w osadnikach. Monitoring oczyszczalni obejmuje badania ścieków surowych i oczyszczonych pod względem zawartości podstawowych składników BZT<sub>5</sub>, CHZT. Tak jak przy produkcji wody wzrost opłat za energię elektryczną zwiększa koszt transportu i oczyszczenia ścieków. Nie nastąpiły zmiany w zatrudnieniu. Przyjęto rezerwę na należności nieregularne w wysokości 8.880,23zł. Zakończenie inwestycji budowy sieci kanalizacyjnej w miejscowości Krzywiny w połowie roku 2011 i związane z tym dochody i koszty w okresie rozruchu powinny się częściowo zbilansować. Przyjęto tylko nieznaczny wzrost kosztów energii elektrycznej dla nowo wybudowanych przepompowni oraz zwiększenie ilości ścieków dostarczonych do oczyszczalni kanalizacją.

Zakładając średnią z roku ilość ścieków oczyszczonych na poziomie 54 tys m<sup>3</sup> i przy całkowitych kosztach w wysokości 263 tys zł proponuje się taryfę za odprowadzanie 1 m<sup>3</sup> ścieków kanalizacją sanitarną w wysokości netto 4,62 zł netto co daje wzrost w stosunku do roku ubiegłego w wysokości 7,42 %.

**Ustalenie poziomu niezbędnych przychodów  
Wodociągi rok 2011**  
Tabela Nr 1

Zbiornice zestawienie kosztów Opis	Wykonanie					Wykonanie za 11		Plan 2011
	2005	2006	2007	2008	2009	2010	2011	
Koszty eksploatacji	237.085	252.123	240.719	308.998	394.956	339.770	440.735	
Amortyzacja							0	
Raty kapitałowe								
Odsetki								
Rezerwa na należności nieregulowane	22.581	20.835	15.574	15.774	10.757	23.642	23.642	
Podatek dochodowy	12.419	9.891	4.917	4.917	2.044	4.492	4.492	
Podatek od nieruchomości				0		0	0	
Narzut kosztów pośrednich	38.743	38.000	42.981	33.193	49.198	55.334	49.009	
Razem koszty	310.828	320.849	304.191	362.882	456.955	423.237,90	517.878	
Sprzedaz wody	164.753	155.200	168.120	169.560	167.188	152.789	176.400	
Taryfa obowiązująca w danym roku netto	1.92zł	1,92zł	2,02zł	2,13zł	2,30zł	2,77zł	2,94zł	
Planowana sprzedaż wody razem w roku	176.400	m3						
taryfa ilościowa za 1m3 netto z wyliczenia netto	2,94zł	brutto	2011	2010	Podwyżka			
Proporowana taryfa na rok 2010 za 1m3 netto	2,94zł	2011	3,18zł	2,71zł	17,31%			

**Tabela kosztów eksploatacji i utrzymania stacji uzdatniania wody**  
i sieci wodociągowej w Gminie Widuchowa

Tabela Nr 2

Opis	Wykonanie					Wykonanie za 11		Plan 2011
	2005	2006	2007	2008	2009	2010	2011	
Wyngrodzenia z narzutami	75.152	70.114	79.540	108.127	153.544	138.322	167.761	
Materiały	20.084	35.001	12.019	16.160	27.002	13.341	28.017	
Energia elektryczna	76.892	75.875	79.844	98.388	127.020	120.702	143.220	
Różne opłaty, za korzystanie ze środowiska	15.119	21.737	14.983	15.388	18.351	13.767	17.464	
dozór techniczny ubez. opłaty za urzadzenia			6.411	7.115	8.218	6.411	8.816	
Podatki i opłaty tel. komórkowe	8.408	4.873	10.627	15.980	130	120	18.405	
Usługi remontowe	41.429	44.523	37.295	40.580	38.939	47.108	47.024	
Pozostałe usługi				6.760	8.334		9.228	
monitoring stacji						339.770	440.735	
Razem	237.085	252.123	240.719	308.998	394.956	339.770	440.735	

Lata	Cena wody netto	Procent podwyżki	Sprzedaz wody	Procent spadku wzros
2005	1,92		164.753	
2006	1,92	0,00%	170.270	3,35%
2007	2,02	5,21%	168.103	-1,27%
2008	2,13	5,45%	183.299	9,04%
2009	2,30	7,98%	167.187	-8,79%
2010	2,51	9,13%	175.286	4,84%
2011	2,94	17,13%	176.400	0,64%

**Ustalenie niezbędnych przychodów  
Oczyszczanie ścieków**

2011 rok

Tabela Nr 3

Opis	Wykonanie					Wyk.planu 2010 za 11 m-cy	Plan 2011
	2005	2006	2007	2008	2009		
Koszty eksploatacji	107.085	115.912	165.041	151.482	186.051	170.580	218.920
Amortyzacja							0
Raty kapitałowe							
Odsetki							
Rezerwa na należności nieregulowane	0	0	0	0	0	0	2.580
Podatek dochodowy	0	0	0	0	0	0	0
Podatek od nieruchomości	0	0	0	0	0	0	0
Narzut kosztów pośrednich	15.994	27.697	24.584	20.955	27.350	27.204	31.293
Razem koszty	52.613	143.609	189.625	172.437	213.401	197.784	252.793
Oczyszczenie ścieków m3	52.613	53.057	53.963	53.509	52.718	47.540	54.000
Obowiązująca w danym roku "kanał"	3.50zł	3.50zł	3.59zł	3.71zł	3.99zł	4.30zł	

**Tabella kosztów eksploatacji i utrzymania oczyszczalni ścieków  
i sieci kanalizacyjnej w Wřduchowej.**

Tabela Nr 4

Opis	Wykonanie					Wyk.planu za 11 2010	Plan na 2011
	2005	2006	2007	2008	2009		
Wynagrodzenia z narzutami	60.401	62.930	102.970	93.419	115.255	112.164	120.488
Materiały	4.448	7.287	11.708	8.700	12.582	9.566	11.058
Energia elektryczna	24.745	25.090	35.887	32.616	39.575	34.638	46.656
Różne opłaty, i za korzyst. ze środowiska	6.322	6.402	6.066	3.394	7.623	4.522	12.681
podróże służbowe		0	0				0
opłaty telefoni komórkowej i stacjonarnej					1.618		1.850
Podatki i opłaty, Vat		400					0
Usługi remontowe	410	9.617	4.375	9.766	4.415	6.769	8.916
Pozostałe usługi	10.759	3.960	4.035	3.587	4.983	2.920	17.271
rezerwa		226					0
Razem	107.085	115.912	165.041	151.482	186.051	170.580	218.920

Ustalenie taryf obowiązujących na rok

2011

Tabela Nr 5

Wyszczególnienie kosztów	Podział kosztów		Razem
	Utylizacja	Transport kanalizacja	
Koszty eksploatacji	182.000	36.920	218.920
Amortyzacja	0	0	0
Raty kapitałowe			0
Odsetki			0
Rezerwa na należności nieregulowane	0	0	0
Podatek dochodowy	0	0	0
Podatek od nieruchomości	0	0	0
Narzut kosztów pośrednich	26.016	5.277	31.293
<b>Razem</b>	<b>208.016</b>	<b>42.197</b>	<b>250.213</b>

Tabela nr 6

Podział kosztów	Koszty całkowite	Dochód dodat.	koszty
Utylizacja	208.016	12.840	195.176
Kanalizacja - transport	42.197	12.840	42.197
	250.213		237.373

Ilości ścieków planowanych w roku w tym	Oczyszczenie m <sup>3</sup> w roku	Propomowana taryfa netto za m <sup>3</sup> w roku utilizacja	Taryfa netto z wyliczeń dla kanalizacji sanitarnej	Planowana na rok 2011
dowożone	54.000,00	3,61zł	4,62zł	4,62zł
kanalizacja sanitarna	12.000,00			
	42.000,00	3,61zł	1,01zł	

Taryfy opłat w poszczególnych latach

Tabela nr 7

	Ceny netto		2007		2008		2009		2010		2011 wzrost	
Utylizacja ścieków w oczyszczalni		2006	2007	2008	2009	2010	2011	wzrost				
		2,73	2,67	2,80zł	3,09zł	3,34zł	3,61		8,21%			
Oczyszczenie ścieków z kanal. sanitarnej		3,5	3,59zł	3,71zł	3,99zł	4,30zł	4,62		7,44%			

Załącznik Nr 24  
do Protokołu Nr V/2011  
z V Sesji Rady Gminy Widuchowa  
w dniu 28 lutego 2011r.

UCHWAŁA Nr V/38/2011  
RADY GMINY WIDUCHOWA  
z dnia 28 lutego 2011 roku

w sprawie wniesienia skargi na rozstrzygnięcie nadzorcze.

Na podstawie art. 98 ust. 1 i 3 ustawy z dnia 8 marca 1990 r. o samorządzie gminnym (Dz. U. z 2001 r. Nr 142, poz. 1591, z 2002r., Nr 23, poz. 220, Nr 62, poz. 558, Nr 113, poz. 984, Nr 153, poz. 1271, Nr 214, poz. 1806, z 2003r. Nr 80, poz. 717, Nr 162, poz. 1568, z 2004r Nr 102, poz. 1055, Nr 116, poz. 1203, z 2005r Nr 172, poz. 1441, Nr 175, poz. 1457, z 2006r Nr 17, poz. 128, Nr 181, poz. 1337, z 2007r Nr 48, poz. 327, Nr 138, poz. 974, Nr 173, poz. 1218, z 2008r Nr 180, poz. 1111, Nr 223, poz. 1458, z 2009r Nr 52, poz. 420, Nr 157, poz. 1241, z 2010r. Nr 28, poz. 142 i 146, Nr 106, poz. 675, Nr 40, poz. 230) oraz art. 3 § 2 pkt 7 ustawy z dnia 30 sierpnia 2002 r. Prawo o postępowaniu przed sądami administracyjnymi (Dz. U. Nr 153, poz. 1270, z 2004r. Nr 162, poz. 1692, z 2005r. Nr 94, poz. 788, Nr 169 poz. 1417 z 2006r. Nr 208, poz. 1536, Nr 217, poz. 1590, z 2007r Nr 120, poz. 818, Nr 121, poz. 831, z 2008r. Nr 216, poz. 1367, z 2009r. Nr 53, poz. 433, Nr 144, poz. 1179, Nr 216, poz. 1676, Nr 221, poz. 1736, nr 178, poz. 1375, z 2010r. Nr 36 poz. 196, Nr 122, poz. 826, Nr 182, poz. 1228, Nr 197, poz. 1307 )Rada Gminy Widuchowa uchwała, co następuje:

§ 1. Postanawia się wnieść skargę do sądu administracyjnego na rozstrzygnięcie nadzorcze Wojewody Zachodniopomorskiego z dnia 7 stycznia 2011r. nr NK.4.4131/11/2011[BB] stwierdzające nieważność Uchwały Nr II/9/2010 Rady Gminy Widuchowa z dnia 3 grudnia 2010r. w sprawie powołania Komisji Rewizyjnej.

§ 2. 1. Do wniesienia skargi, podejmowania wszystkich czynności w toku postępowania i reprezentowania skarżącego przed sądem administracyjnym upoważnia się Przewodniczącego Rady Gminy.

2. Przewodniczący Rady Gminy może ustanawiać pełnomocników procesowych.

§ 3. Uchwała wchodzi w życie z dniem podjęcia.

PRZEWODNICZĄCY  
RADY GMINY  
  
Józef Juczyszyn



Uzasadnienie do Uchwały Nr V/38/2011  
Rady Gminy Widuchowa  
z dnia 28 lutego 2011 r.

Rada Gminy Widuchowa w dniu 3 grudnia 2011r. podjęła Uchwałę Nr II/9/2010 w sprawie powołania Komisji Rewizyjnej.

Podczas sesji Rady Gminy zostali zgłoszeni kandydaci do Komisji Rewizyjnej ze wszystkich klubów istniejących w Radzie Gminy Widuchowa.

Wolą Rady, wszyscy zgłoszeni kandydaci, którzy wyrazili zgodę na kandydowanie, uzyskali akceptację Rady uzyskując wymaganą większość głosów, poza jednym radnym – przedstawicielem Klubu Radnych „Wspólna Gmina”. Przedstawiciel tegoż Klubu w wyniku głosowania nie uzyskał wymaganej zwykłej większości głosów.

W związku z powyższym Rada Gminy Widuchowa istotnie podjęła uchwałę w sprawie powołania Komisji Rewizyjnej w składzie członków, którzy uzyskali akceptację Rady Gminy Widuchowa.

Wojewoda Zachodniopomorski w rozstrzygnięciu nadzorczym z dnia 7 stycznia 2011r. stwierdził nieważność podjętej z rażącym naruszeniem prawa uchwały.

W uzasadnieniu rozstrzygnięcia, Wojewoda w głównej mierze oparł się na wyroku Wojewódzkiego Sądu Administracyjnego w Białymstoku z dnia 23 sierpnia 2007r, stwierdzając, iż uchwała rady gminy o powołaniu komisji rewizyjnej powinna uwzględniać skład liczbowy komisji określony w statucie zgodnym z ustawą, a także obowiązek wejścia do komisji przedstawicieli wszystkich klubów z zachowaniem trybu i zasad ustalonych w tym zakresie w statucie gminy.

Wojewoda doszedł do przekonania, iż uchwała została podjęta z istotnym naruszeniem prawa, gdyż została powołana komisja rewizyjna, w skład której nie weszli wszyscy przedstawiciele klubów oraz, że Rada Gminy zamierzała powołać komisję w pięcioosobowym składzie, w której mieli znajdować się wszyscy przedstawiciele klubów, a ostatecznie tak się nie stało.

Nie sposób zgodzić się z rozstrzygnięciem nadzorczym Wojewody.

Podstawowe zasady dotyczące trybu powołania komisji rewizyjnej i jej składu osobowego zawarte w ustawie raczej nie wzbudzają wątpliwości. Wątpliwości jednakże wzbudza już problematyka konsekwencji przewidzianej ustawą o samorządzie gminnym prawa klubu do posiadania swojego przedstawiciela w komisji rewizyjnej rady gminy (art. 18 a ust. 2 ustawy).

Poglądy w tym zakresie zarówno w orzecznictwie jak i w doktrynie nie są jednolite.

Zgodnie z przepisami art.11a ust.1 i art. 21 ust.2 ustawy o samorządzie gminnym komisje rady są organami wewnętrznymi rady i dlatego jej podlegają. Faktem jest, iż komisja rewizyjna zajmuje tu szczególną pozycję, gdyż jako jedyna jest obowiązkowa.

Jednocześnie należy wskazać, iż zarówno w przepisie art. 18 a ust. 1 jak i 21 ust.1 ustawy ustawodawca stanowi o „powołaniu” komisji, przez co należy rozumieć akt powołania i odwołania członków komisji, a więc akt wyboru.

Ponadto należy wskazać, iż pomimo, że ustawowo uregulowano skład osobowy komisji rewizyjnej wskazując, kto powinien, a kto nie może wchodzić w jej skład, nie pozbawiono tym samym rady kompetencji do dokonania aktu powołania członków tej komisji w trybie głosowania.

Zgodnie z art. 14 ustawy o samorządzie gminnym rada gminy ma prawo swobodnego podjęcia uchwały o powołaniu komisji rewizyjnej, a dokładnie mówiąc, uchwały o składzie osobowym tej komisji. Niedopuszczalne jest pozbawienie radnych swobody głosowania przez

nakazanie obowiązku głosowania określonego składu komisji rewizyjnej. O składzie bowiem komisji rewizyjnej decyduje rada, a nie kluby radnych.

Należy również zwrócić uwagę, iż ustawodawca nie przewiduje instytucji desygnowania przedstawiciela klubu do składu komisji rewizyjnej, a jedynie wybór przez radę w głosowaniu nad kandydaturą przedstawioną przez klub.

To rada gminy ma prawo dokonywania oceny zgłoszonych kandydatów przez kluby, niedopuszczalne jest natomiast narzucanie radzie powoływania wskazanych przez klub osób.

Tym samym z treści art. 18a ustawy o samorządzie gminnym wynika zatem zasada, iż uchwała rady gminy powołująca komisję rewizyjną ma charakter konstytutywny, a zatem należy przyjąć, że komisja rewizyjna jest powoływana przez radę gminy w znaczeniu dokonywania przez radę gminy konstytutywnego aktu powołania. Odbywa się to w drodze uchwały rady, w wyniku przeprowadzonego w radzie głosowania. Członkami komisji rewizyjnej mogą zatem zostać tylko ci radni, których wybrała rada gminy. Organ stanowiący gminy może zaakceptować zaproponowanego przez klub kandydata lub nie, zgodnie bowiem z ustawą o samorządzie gminnym rozstrzygnięcie w tym zakresie należy właśnie do rady gminy.

Samo wskazanie przez klub radnych kandydata na członka komisji rewizyjnej nie stanowi zdarzenia, które wymaga tylko potwierdzenia w uchwale rady gminy. Rada gminy nie potwierdza wyboru dokonanego przez klub radnych, lecz powołuje przedstawiciela danego klubu radnych. Organ stanowiący gminy może zaakceptować zaproponowanego kandydata lub nie, zgodnie bowiem z ustawą o samorządzie gminnym rozstrzygnięcie w tym zakresie należy do rady gminy. Klub nie może zatem dysponować prawem do wymuszania na radzie powołania osoby, która nie spełnia w ocenie organu stanowiącego gminy odpowiednich wymogów.

Dokonując jednak wyboru określonych radnych do komisji rewizyjnej, rada gminy musi uwzględnić obowiązek zapewnienia w jej składzie przedstawicieli wszystkich klubów. Należy podkreślić, że rada gminy, ustalając skład komisji rewizyjnej, winna uwzględniać sugestie poszczególnych klubów w tej sprawie. W żadnym wypadku rada nie może wykluczyć przedstawiciela danego klubu ze składu komisji, pozbawiając go w ten sposób prawa reprezentowania klubu w pracach tej komisji. Z drugiej jednak strony żaden przepis ustawy nie pozbawia radnych prawa swobodnego wyboru członków komisji przez koniecznością akceptacji propozycji klubu, co do osoby jego przedstawiciela w komisji rewizyjnej.

W tym samym orzeczeniu, na które powołuje się Wojewoda w rozstrzygnięciu nadzorczym pojawia się również stwierdzenie, iż "Kluby mogą zgłosić kilku przedstawicieli, z których rada w drodze uchwały wyłania skład komisji rewizyjnej według uznania uwidocznionego wynikami głosowania. Wskazanie przez klub kandydata na członka komisji rewizyjnej nie przesądza automatycznie o jego wejściu w skład tej komisji, ponieważ wyboru dokonuje rada gminy niezwiązana obowiązkiem akceptacji zgłoszonego przez klub kandydata. Uznanie, że to rada gminy (nie klub, który nie jest organem) dokonuje wyboru członków komisji rewizyjnej, powoduje, że uchwała rady w sprawie powołania członków komisji rewizyjnej ma charakter konstytutywny, a nie deklaratoryjny". Oznacza to, że jeżeli wskazany przez klub przedstawiciel nie zyska akceptacji rady, klub winien zgłosić innego kandydata, a nie zgłaszać ponownie tego samego.

Jednocześnie należy zgodzić się w tym zakresie również z poglądem wyrażonym w wyroku Sądu Najwyższego z dnia 7 marca 1996r. III ARN 56/95, iż rada gminy jest władna uchwalić ograniczenie liczbowego składu swoich komisji, przy czym okoliczność,

że w wyniku wyborów radny nie został członkiem żadnej z komisji, nie może być utożsamiona z naruszeniem prawa.

Ponadto należy zauważyć za Sądem Najwyższym, iż „przepis art. 24 ustawy o samorządzie gminnym stanowi, iż radny obowiązany jest brać udział w pracy rady gminy i jej organów (...) do których został wybrany (...). Przepis ten stwarza dla radnego obowiązek udziału w pracach organów gminy tylko wówczas, jeśli został do tych organów wybrany. Nie stwarza jednak w żadnym wypadku uprawnienia radnego do wybrania go do konkretnego organu, lub nawet do któregośkolwiek z organów rady, a tym bardziej roszczenia o włączenie go do składu konkretnego organu, czego mógłby dochodzić w drodze sądowej. W istocie rzeczy taka interpretacja przepisu art. 24 ustawy prowadziłaby do praktycznego zakwestionowania zasady, iż komisje rady pochodzą z wyborów, i że tylko radni decydują o tym, kto konkretnie wejdzie w ich skład. Gdyby zaś wejście w skład komisji rady można było uzyskać w drodze procesu sądowego, znaczyłoby to, że w tym zakresie "państwo demokracji" może być zastępowane przez "państwo sądów", co w świetle cyt. przepisu art. 24 ust. 1 ustawy musiałoby być - tak jak w innych przypadkach sądowej kontroli nad wyborami - bardzo wyraźnie przewidziane przez konkretny przepis ustawowy. Takiego zaś przepisu nie ma i w świetle systemowej wykładni całości przepisów rozdziału 3 ustawy nie ma też żadnych podstaw do kreowania go w drodze interpretacji. Zasadą jest bowiem swoboda rady w kształtowaniu swych organów, a odmienne rozwiązania mogą mieć tylko wyjątkowy charakter(...) Jeśli bowiem zgłasza się swą kandydaturę do jakichkolwiek wyborów, to oczywiście jest, że w rzeczywistości wolnych wyborach można być wybranym lub też nie, ale sam fakt niewybrania kogoś nie może być utożsamiany z naruszeniem prawa”.

Na sesji Rady Gminy Widuchowa w dniu 3 grudnia 2010r. stworzono możliwość radnym Klubu „Wspólna Gmina” posiadanie swojego przedstawiciela w komisji rewizyjnej. Zgłoszono dwóch kandydatów z tegoż klubu. Jeden z nich nie będąc w dniu sesji członkiem żadnej komisji Rady Gminy, nie wyraził zgody na pracę w komisji rewizyjnej. Drugi zaś ze zgłoszonych kandydatów, będąc już wybranym na członka komisji stałej, w przeprowadzonym głosowaniu nie uzyskał akceptacji Rady.

Jedna z radnych na sesji Rady Gminy szczegółowo uzasadniła przyczynę, dla której głosowała przeciw kandydaturze radnego Klubu „Wspólna Gmina” stwierdzając, iż pracowała w Komisji Rewizyjnej przez dwie kadencje i to jest komisja bardzo specyficzna, czasem musi się spotkać dwa, trzy razy w tygodniu. Są takie po prostu konieczności.

Pracowała natomiast w komisji gospodarki i finansów z Panem Wacławem i wie, że często nie dysponował czasem, musiał szybciej wyjść, dlatego też głosowała przeciw tej kandydaturze.

Tym samym nie sposób jest uznać, iż Klub Radnych „Wspólna Gmina” nie miał zapewnionej możliwości udziału w pracach komisji rewizyjnej swojego przedstawiciela. To Rada jako organ kompetentny i władny w tym zakresie ostatecznie odmówił akceptacji zgłoszonego kandydata.

Wobec powyższych okoliczności, nie można zgodzić się ze stwierdzeniem, iż podjęta w ten sposób uchwała Rady Gminy Widuchowa w sprawie powołania Komisji Rewizyjnej jest rażąco sprzeczna z prawem.

W związku z powyższym Wójt Gminy Widuchowa wnioskuje, aby Rada Gminy Widuchowa podjęła uchwałę w sprawie wniesienia skargi do Wojewódzkiego Sądu Administracyjnego w Szczecinie na rozstrzygnięcie nadzorcze Wojewody Zachodniopomorskiego.

UCHWAŁA Nr V/39/2011  
RADY GMINY WIDUCHOWA  
z dnia 28 lutego 2011 roku

Zatwierdził Nr 28  
oko Protokół Nr V/2011  
z IV Seji Rady Gminy Widuchowa  
w dniu 28 lutego 2011 r.

w sprawie sprzedaży w drodze bezprzetargowej nieruchomości oddanej w użytkowanie wieczyste na rzecz jej użytkownika wieczystego.

Na podstawie art. 18 ust. 2 pkt 9 lit. „a” ustawy z dnia 8 marca 1990 r. o samorządzie gminnym (Dz. U. z 2001 r. Nr 142, poz. 1591, z 2002 r. Nr 23, poz. 220, Nr 62, poz. 558, Nr 113, poz. 984, Nr 214, poz. 1806, Nr 153, poz. 1271, z 2003 r. Nr 80, poz. 717, Nr 162, poz. 1568, z 2004 r. Nr 102, poz. 1055, Nr 116, poz. 1203, z 2005 r. Nr 172, poz. 1441, Nr 175, poz. 1457, z 2006 r. Nr 17, poz. 128, Nr 181, poz. 1337, z 2007 r. Nr 48, poz. 327, Nr 138, poz. 974, Nr 173, poz. 1218, z 2008 r. Nr 180, poz. 1111, Nr 233, poz. 1458, z 2009 r. Nr 52, poz. 420, Nr 157, poz. 1241, z 2010 r. Nr 28, poz. 142, 146, Nr 40, poz. 230, Nr 106, poz. 675 ) oraz art. 13 ust.1, art. 32 ust 1, art. 37 ust. 2 pkt 5, ustawy z dnia 21 sierpnia 1997 r. o gospodarce nieruchomościami ( Dz. U. z 2010 r. Nr 102, poz. 651, Nr 106, poz.675) Rada Gminy Widuchowa uchwala, co następuje:

§ 1. Przeznacza się do sprzedaży w drodze bezprzetargowej działkę nr 173/3 o powierzchni 0,0422 ha położoną w obrębie geodezyjnym Żarczyn, dla której Sąd Rejonowy w Gryfinie prowadzi urzędzoną księgę wieczystą nr SZ1Y/00053789/6, oddaną w użytkowanie wieczyste na rzecz jej użytkownika wieczystego.

§ 2. Wykonanie uchwały powierza się Wójtowi Gminy Widuchowa.

§ 3. Uchwała wchodzi w życie z dniem podjęcia.

PRZEWODNIKZĄCY  
RADY GMINY  
Józef Józyszyn

Uzasadnienie do Uchwały Nr V/39/2011  
Rady Gminy Widuchowa  
z dnia 28 lutego 2011 r.

Nieruchomość nr 173/3 o pow. 0,0422 ha położona w obrębie Żarczyn stanowi mienie komunalne gminy w użytkowaniu wieczystym Państwa Edyty i Roberta Koźleckich na podstawie umowy sprzedaży zawartej dnia 21.09.2007 r. Repert. A 6310/2007.

W dniu 10.02.2011 r. Państwo Koźleccy zwrócili się z wnioskiem o kupno przedmiotowej nieruchomości.

Przepis art. 32 ust.1 ustawy z dnia 21 sierpnia 1997 r. o gospodarce nieruchomościami stanowi iż, nieruchomość gruntowa oddana w użytkowanie wieczyste może być sprzedana wyłącznie użytkownikowi wieczystemu.

Zgodnie z art. 37 ust 2 pkt 5 wyżej cytowanej ustawy nieruchomość jest zbywana w drodze bezprzetargowej jeżeli sprzedaż nieruchomości następuje na rzecz jej użytkownika wieczystego.

W związku z czym podjęcie uchwały jest zasadne.

Zatwierdził Nr 23  
do Protokołu Nr V/2011  
XV Sesji Rady Gminy Widuchowa  
w dniu 28 lipca 2011 r.

**Raport z wykonania i efektów realizacji Gminnego Programu Przeciwdziałania Narkomanii w 2010 roku.**

Na podstawie art. 11 ust. 1 ustawy z dnia 29 lipca 2005 r. o przeciwdziałaniu narkomanii ( Dz. U. Nr 179, poz. 1485) organ wykonawczy gminy sporządza raport z wykonania w danym roku Gminnego Programu Przeciwdziałania Narkomanii i efektów jego realizacji, który przedkłada radzie gminy, w terminie do 31 marca roku następującego po roku, którego dotyczy raport.

Gminny Program Przeciwdziałania Narkomanii na rok 2010 przyjęto Uchwałą Nr XXVII/289/2009 Rady Gminy Widuchowa z dnia 9 grudnia 2009 r. w sprawie przyjęcia Gminnego Programu Przeciwdziałania Narkomanii na rok 2010.

Celem programu jest podjęcie wielopłaszczyznowych i interdyscyplinarnych działań mających na celu zapobieganie wszelkim uzależnieniom przez redukcję dostępności i zapotrzebowania na substancje narkotyczne, a przede wszystkim przez pracę profilaktyczną w środowisku lokalnym. Program skierowano przede wszystkim do dzieci i młodzieży i realizowano poprzez działalność świetlic środowiskowych, ogniska Towarzystwa Przyjaciół Dzieci oraz szkół.

Zaplanowane wydatki w rozdziale 85153 – zwalczanie narkomanii w wysokości 10 400,00 zł zostały wykonane w 99,72 % i przeznaczone na pomoc w organizacji następujących zadań:

Nazwa zadania	Koszt działania (zł)
Prowadzenie zajęć w świetlicach środowiskowych	3892,67
Spotkania integracyjne w świetlicach środowiskowych	1192,60
Spotkanie terapeutyczne w Lednicy	1606,07
Imprezy edukujące społeczność Gminy	1159,10
Wspomaganie dożywania dzieci w ognisku TPD w Widuchowej	1040,59
Szkolenie członków GKRPA w zakresie przeciwdziałania zjawiskom patologicznym	1480,00
Razem	10371,03

Aktywny udział dzieci i młodzieży w ww. działaniach gwarantuje zmniejszenie nowych przypadków uzależnienia od substancji, których działanie może prowadzić do narkomanii. Ponadto przyczynia się w istotny sposób do właściwego spędzania czasu, aktywności na rzecz poznawania swojego regionu, zrozumienia problemów ludzi starszych i dzieci opuszczonych przez rodzinę.

Widuchowa, 11.02.2011 r.

B. Dubect.

OK. Poasec we sesji RG

11.02.11

Nasz znak : OR.0003.1.2011

Sz. P.  
Bogdan Kazimierz Kosmański



W odpowiedzi na złożone przez Pana zapytanie podczas IV Sesji Rady Gminy Widuchowa w dniu 21 stycznia 2011 r. uprzejmie informuję, iż pismem z dnia 18 stycznia 2011 r. znak OR.2630.1.2011 zwróciłem się do Pana Leszka Duklanowskiego, Dyrektora Centrum Poczty Oddział Regionalny w Szczecinie z prośbą o udzielenie informacji o przewidywanych zmianach organizacyjnych w Poczcie Polskiej S.A. w tym w Urzędzie Pocztowym w Widuchowej.

Pismem z dnia 4 lutego 2011 r. znak CSP/ORJ/Sz –n/Sz/MP-42/11 Dyrektor Oddziału Rejonowego w Szczecinie Poczty Polskiej S.A. Pan Leszek Duklanowski udzielił odpowiedzi, iż planowane zmiany organizacyjne obecnie wprowadzane w Poczcie Polskiej S.A. zakładają przekształcenie Urzędu Pocztowego Widuchowa w Agencję Poczтовую.

W załączeniu kserokopia pisma Poczty Polskiej S.A. Centrum Poczty Oddział Rejonowy w Szczecinie.

Z poważaniem :

A handwritten signature in blue ink, consisting of several loops, positioned above a pink printed name.

mgr inż. Michał Lidwin

Otrzymują :

1. Adresat
- 2 .a/a



**Poczta Polska S.A.**  
**Centrum Poczty**  
**Oddział Rejonowy w Szczecinie**

**URZĄD GMINY**  
Widuchowa 828  
Wpłynęło dnia 2011-02-08  
Skierowano do... Wójt → OR 92

Pan  
**Michał Lidwin**  
**Wójt Gminy Widuchowa**  
**Ul. Grunwaldzka 8**  
**74-120 Widuchowa**

Nasz znak: CSP/ORJ/Sz-n/SZ/MP-42/11

Data: 4 lutego 2011 roku

Sprawa: dot. placówki pocztowej w Widuchowej.

W odpowiedzi na Pana pismo z dnia 18 stycznia 2011 roku, Centrum Poczty Oddział Rejonowy w Szczecinie informuje, że planowane zmiany organizacyjne obecnie wprowadzane w Poczcie Polskiej S.A. zakładają przekształcenie Urzędu Poczтового Widuchowa w Agencję Pocztową.

Podstawowym czynnikiem, który decyduje o konieczności przekształcenia urzędu jest przyjęta i aktualnie wdrażana w Poczcie Polskiej S.A. nowa strategia funkcjonowania Spółki. Jednym z głównych założeń strategii jest poprawa rentowności prowadzonej działalności poprzez minimalizację kosztów własnych. Nowa strategia funkcjonowania Poczty Polskiej S.A. zakłada przekształcanie placówek pocztowych, które są nierentowne, bądź też osiągają bardzo małe przychody w Agencji Pocztovej.

Agencja Pocztovej jest placówką pocztową, która świadczy usługi na rzecz Poczty Polskiej S.A. w lokalu agenta i jest przez nią nadzorowana. Podstawą funkcjonowania jest umowa zawarta z osobą prowadzącą działalność gospodarczą (agentem pocztowym). Korzyści z takiej formy współpracy są obopólne – Poczta Polska przy obniżonych kosztach zapewnia dostępność do usług pocztowych, a agent (członek lokalnej społeczności) ma możliwość dodatkowego rozwoju swojej działalności, pozyskania klientów i uzyskania dodatkowych przychodów z prowadzonej działalności w zakresie usług pocztowych.

Zapewniamy, że po utworzeniu agencji pocztowej utrzymany zostanie szeroki zakres usług pocztowych, a obsługa mieszkańców w dalszym ciągu będzie się odbywała na dotychczasowych zasadach przez listonoszy. Zmianie ulegnie jedynie miejsce rozpoczęcia ich pracy, będzie to Urząd Pocztovej Gryfino1.

[www.poczta-polska.pl](http://www.poczta-polska.pl)

**Poczta Polska Spółka Akcyjna**  
ul. Rakowiecka 26, 00-940 Warszawa  
tel. 0-22-656-50-00, faks 0-22-656-59-15  
NIP: 525-000-73-13, KRS: 00 00 33 49 72  
Sąd rejestrowy: Sąd Rejonowy dla m. st. Warszawy  
kapitał zakładowy: 774.140.000 zł, w całości wpłacony

**Adres jednostki:**  
al. Niepodległości 41/42, 70-405 Szczecin  
tel. 0-91-440-13-02  
faks 0-91-440-11-04

OR. Informacje na sesji RG  
over na tablicy gminowej  
08.02.11



Nasze doświadczenia i obserwacje w zakresie tworzenia agencji pocztowych i ich funkcjonowania w sieci placówek pocztowych wskazują, iż przekształcenia tego typu są zasadne i spełniają oczekiwania klientów. Nie otrzymujemy od mieszkańców miejscowości, w których już funkcjonują agencje pocztowe żadnych negatywnych uwag na temat funkcjonowania tego typu placówek.

Jednocześnie informujemy, że przekształcenie Urzędu Pocztowego w Widuchowej planowane jest na IV kwartał 2011 roku.

Wyrażamy nadzieję, że agencja pocztowa, która będzie funkcjonowała w Widuchowej spełni oczekiwania mieszkańców, a dalsza współpraca będzie przebiegała bez zakłóceń.

2. POWAŻAMIECH

DYREKTOR  
URZĘDU POCZTOWEGO  
Leczek, Widuchowa