

Załącznik do Uchwały Nr XIV/152/2008
Rady Gminy Widuchowa
z dnia 29 maja 2008 roku

Plan Odnowy Miejscowości Widuchowa na lata 2007-2015



Widuchowa, marzec 2008r.

SPIS TREŚCI

I. Wstęp	4
II. Ogólna charakterystyka miejscowości Widuchowa.....	8
1. Położenie.....	8
2. Historia i teraźniejszość.....	8
III. Analiza zasobów miejscowości	10
1. Inwentaryzacja zasobów społecznych	10
- Ludność.....	10
- Szkolnictwo.....	13
- Obsługa ludności.....	13
- Kultura, sport, turystyka i rekreacja.....	13
- Rolnictwo.....	15
2. Inwentaryzacja zasobów infrastrukturalnych.....	16
- Drogi.....	16
- Gazyfikacja.....	17
- Wodociągi, kanalizacja, odpady.....	17
- Telefonizacja.....	18
- Ciepło.....	19
- Energetyka.....	20
IV. Analiza SWOT.....	20
V. Wizja rozwoju miejscowości Widuchowa– cel nadrzędny.....	22
VI Arkusz planowania długoterminowego.....	22
1. Poprawa wizerunku wsi.....	22
2. Rozwój infrastruktury na terenie wsi.....	22
3. Rozwój świadomości społeczeństwa w tworzeniu lokalnych warunków tworzenia gospodarki rynkowej	23
4. Restrukturyzacja i modernizacja rolnictwa.....	23

5. Poprawa warunków życia społeczeństwa lokalnego.....	24
6. Podniesienie jakości kapitału ludzkiego wśród młodzieży i dorosłych.....	25
7. Wykorzystanie walorów środowiska naturalnego i dziedzictwa kulturowego dla potrzeb rozwoju turystyki i rekreacji.....	25
8. Rozwój zaplecza sportowego w celu rozwoju sportu na poziomie lokalnym i regionalnym.....	26
9. Wykorzystanie bliskości Szczecina oraz granicy państwa w celu rozwoju gospodarczego i promocji regionu.....	26
10. Utrzymanie i wzmocnienie tożsamości miejscowości oraz wartości życia wiejskiego.....	27
VII. Arkusz planowania krótkoterminowego.....	27
VIII. Opis planowanych przedsięwzięć – wizja odnowy wsi.....	27
IX. Zarządzanie.....	36
X. Zgodność Planu Odnowy Miejscowości z dokumentami wyższego rzędu.....	36

1. Wstęp

Rozwój i odnowa obszarów wiejskich to jedno z kluczowych wyzwań, jakie stoją przed Polską w okresie integracji z Unią Europejską. Zasadniczym jej celem jest wzmocnienie działań służących zmniejszeniu istniejących dysproporcji i różnic w poziomie rozwoju obszarów wiejskich w stosunku do terenów miejskich.

Plan Odnowy Miejscowości jest jednym z najważniejszych elementów odnowy wsi, jej rozwoju oraz poprawy warunków pracy i życia mieszkańców. Sporządzenie i uchwalenie takiego dokumentu stanowi niezbędny warunek przy aplikowaniu o środki finansowe w ramach „Programu Rozwoju Obszarów Wiejskich 2007-2013” działanie „Odnowa i rozwój wsi”, jak i przy innych funduszach Unii Europejskiej stanowić będzie wytyczne dla władz Gminy Widuchowa przy opracowaniu kierunków rozwoju miejscowości Widuchowa.

Celem działania „Odnowa i rozwój wsi” jest poprawa jakości życia na obszarach wiejskich poprzez zaspokojenie potrzeb społecznych i kulturalnych mieszkańców wsi oraz promowanie obszarów wiejskich. Działanie umożliwi rozwój tożsamości społeczności wiejskiej, zachowanie dziedzictwa kulturowego i specyfiki obszarów wiejskich oraz wpłynie na wzrost ich atrakcyjności turystycznej i inwestycyjnej.

W ramach działania pomocą finansową zostaną objęte projekty dotyczące:

1. budowy, przebudowy, remontu lub wyposażenia obiektów:
 - a) pełniących funkcje publiczne, społeczno-kulturalne, rekreacyjne i sportowe,
 - b) służących promocji obszarów wiejskich, w tym propagowaniu i zachowaniu dziedzictwa historycznego, tradycji, sztuki oraz kultury,
2. kształtowania obszaru przestrzeni publicznej;

3. budowy remontu lub przebudowy infrastruktury związanej z rozwojem funkcji turystycznych, sportowych lub społeczno-kulturalnych;
4. zakupu obiektów charakterystycznych dla tradycji budownictwa w danym regionie, w tym budynków będących zabytkami, z przeznaczeniem na cele publiczne;
5. odnawiania, eksponowania lub konserwacji lokalnych pomników historycznych, budynków będących zabytkami lub miejsc pamięci;
6. kultywowania tradycji społeczności lokalnej oraz tradycyjnych zawodów.

Obszarem realizacji Planu Odnowy Miejscowości Widuchowa jest obszar tej miejscowości.

Niniejsze opracowanie zawiera charakterystykę miejscowości, inwentaryzację zasobów służącą ujęciu stanu rzeczywistego, analizę SWOT, czyli mocne i słabe strony miejscowości, planowane kierunki rozwoju, przedsięwzięcia wraz z szacunkowym kosztorysem i harmonogramem działań.

Plan Odnowy Miejscowości Widuchowa to dokument, który określa strategię działań w sferze społeczno-gospodarczej na lata 2007-2015. Podstawą opracowania planu jest Plan Rozwoju Lokalnego Gminy Widuchowa na lata 2007 – 2015 i Strategia Rozwoju Gminy Widuchowa na lata 2007 -2015.

Niniejszy plan jest planem otwartym stwarzającym możliwość aktualizacji w zależności od potrzeb społecznych i uwarunkowań finansowych. Oznacza to, że mogą być dopisywane nowe zadania, a także to, że może zmienić się kolejność ich realizacji w zależności od uruchomienia i dostępu do funduszy UE.

Uwarunkowania Planu Odnowy Miejscowości polegają na tym, że ma on zdecentralizowany, lokalny charakter, obejmuje ograniczony teren jednej miejscowości i przygotowywany jest (przy udziale przedstawicieli gminy) z inicjatywy i przez mieszkańców miejscowości.

Specyfika planu polega na tym, że jest on ukierunkowany na zagadnienia cywilizacyjno-kulturowe, koncentruje się na prostych, lokalnych przedsięwzięciach, które prowadzić mają do poprawy standardu i jakości życia mieszkańców. Ma mniej pro-gospodarczy, a bardziej pro-społeczny i pro-kulturowy charakter. I dzięki temu może stanowić doskonałe uzupełnienie strategii rozwoju całej gminy, która zazwyczaj koncentruje się na zagadnieniach infrastrukturalnych i gospodarczych.

Celem planu jest podtrzymanie lub odtworzenie atrakcyjności wsi jako miejsca zamieszkania i zaplanowanie oraz przeprowadzenie tego w sposób dostępny, oczekiwany i popierany oraz wykonalny dla lokalnej społeczności. Jest to szczególnie ważne w dzisiejszej sytuacji, gdy miasta oferują konkurencyjną alternatywę zamieszkania, a rolnictwo traci swą atrakcyjność jako źródło utrzymania, co prowadzi m.in. do migracji młodych ludzi, szczególnie tych lepiej wykształconych ze wsi do miasta.

Idea odnowy wsi wyrasta z przekonania, że odnowiona, doinwestowana i ożywiona kulturowo wieś odzyska swoją atrakcyjność jako miejsce zamieszkania, zapewni swoim mieszkańcom godziwy standard i jakość życia oraz zdoła zatrzymać młodzież na miejscu. Nie jako „mini-miasto”, wysoko zurbanizowana i konkurująca z ośrodkami miejskimi bogactwem oferty, ale właśnie jako „nowa wieś”, nowoczesna, lecz ceniąca i zachowująca swój wiejski charakter i kulturową specyfikę.

Plan Odnowy ma więc charakter „planu małych kroków”, ale w kierunku wielkich celów. Małych kroków, które podejmowane przez mieszkańców przy finansowym i organizacyjnym wsparciu gminy doprowadzić mają do trwałej poprawy miejscowych warunków życia.

Korzyści wynikające z posiadania Planu Odnowy:

1. Plan umożliwi efektywne gospodarowanie zasobami takimi, jak środowisko, ludzie, infrastruktura i środki finansowe.

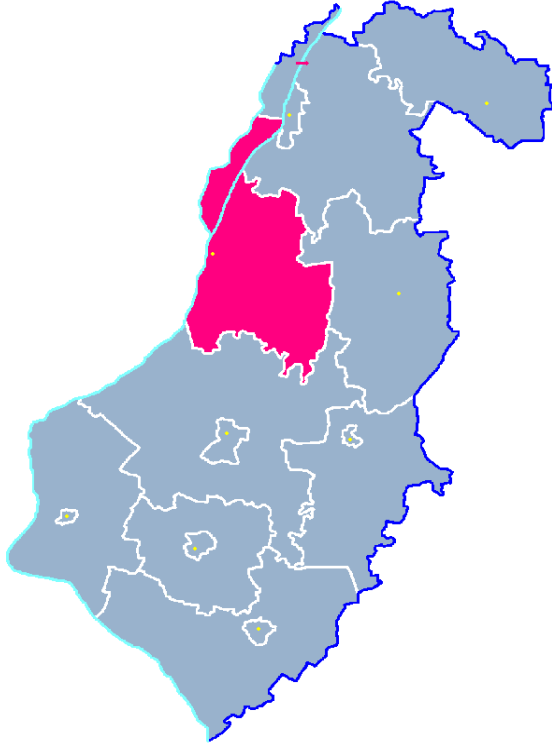
2. Zapisanie tego procesu w formie dokumentu umożliwia stałą ocenę postępów i korygowanie błędów przez wszystkich członków społeczności lokalnej.
3. Dokument umożliwia zaangażowanie władz lokalnych oraz mieszkańców w planowanie swojej przyszłości. Uwzględnienie różnych opinii, pomysłów i koncepcji często wymaga consensusu. Osiągnięty na drodze otwartej dyskusji pozwala na wypracowanie strategii, z którą będzie identyfikowała się społeczność lokalna.
4. Tworzenie Planu Odnowy sprzyja realistycznej ocenie mocnych i słabych stron miejscowości a przez to przyjrzenie się możliwościom oraz potencjalnym problemom, które mogą się pojawić w przyszłości. W ten sposób można uniknąć wielu trudności.

Podstawą tworzenia Planu Odnowy jest zdanie sobie sprawy z lokalnych zasobów i potencjałów, zmobilizowanie ich, zainwestowanie w rozwój i stworzenie systemu działań partnerskich tak, aby uzyskać efekt żywiołowego przyrastania inicjatyw i kumulowania się ich skutków.

Projekt wprowadzonych do Planu zadań powstał w oparciu o wytyczne środowiska lokalnego i konsultacji społecznych.

II. Ogólna charakterystyka miejscowości Widuchowa

1. Położenie



Gmina Widuchowa położona jest w południowo-zachodniej części województwa zachodniopomorskiego, poprzez rzekę Odrę graniczy z Niemcami. Ziemia widuchowska obejmuje teren 20.963 ha. W skład Gminy Widuchowa wchodzi czternaście sołectw. Siedzibą władz gminnych jest Widuchowa.

Miejscowość Widuchowa położona jest w zachodniej części gminy Widuchowa przy drodze krajowej Chojna – Gryfino.

2. Historia i teraźniejszość

Widuchowa to jeden z najstarszych słowiańskich grodów nadodrzańskich. Dokument wystawiony 8 czerwca 1159 r. przez pierwszego Biskupa Pomorskiego Adalberta podaje iż w XII w. biegł przez Widuchowę szlak handlowy. W XIII wieku Widuchowa posiadała własny targ, była typowym

ośrodkiem rolniczym należącym do prywatnego właściciela. W wyniku utarczek między Piastami a Brandenburczykami, w 1278 r. Brandenburczycy przyłączyli Ziemię Widuchowska do swych terenów.

Widuchowa wróciła do księstwa Szczecińskiego dopiero w 1302 r., a 17 kwietnia 1347 r. z rąk księcia Barnima III otrzymała prawa miejskie. Wraz z przywilejami miasto otrzymało herb (kolorowy rysunek - trzy wieże na wspólnym postumencie o kształcie mostu, pod mostem płynący po wodzie łabędź) i pieczęć miejską.

W XV wieku na ziemiach Pomorza Zachodniego nastąpił zastój w handlu, rzemiośle i rolnictwie.

Początek XVII w. to okres osłabienia władzy państwowej na Pomorzu Zachodnim. Od 1648 r. Widuchowa była pod panowaniem Szwedów. Na mocy traktatu z 1679 r. część Księstwa Szczecińskiego położonego na prawym brzegu Odry, a wraz z nią Widuchowa przeszła we władanie Brandenburczyków.

Widuchowa była ważnym punktem etapowym w handlu zbożem. Zboże dowożono tu z Ziemi Pyrzyckiej, by następnie transportować je rzeką Odrą do Szczecina. Do dziś zachowały się liczne stodoły, w których wówczas magazynowano zboże. Wpłynęło to pozytywnie na rozwój rzemiosła.

Po 1718 r. powstało w Widuchowej sześć zakładów przędzalniczych. W 1872 r. wybudowano w mieście cukrownię a rok później linię kolejową łączącą Szczecin z Kostrzynem.

Mimo licznych pożarów ogarniających miasto oraz czterokrotnie wybuchającej epidemii cholery właśnie na XVIII i XIX w. przypada poważny rozwój miasta.

Podczas działań wojennych w 1945 r. miasto zostało zburzone w 80%.

Od tego czasu Widuchowa przestała odgrywać rolę miasta. (Ale nigdy nie odebrano jej formalnie praw miejskich!)

Kościół w Widuchowej



W chwili obecnej miejscowość zarządzana jest przez Pana Sołtysa Janusza Wełpa, który do pomocy ma Radę Sołecką. Członkami Rady Gminy są: Panowie Filipiak Dariusz Józef, Gołąb Wacław, Krawczyk Bogusław oraz Merski Zdzisław . Całą Gminę kieruje Wójt Pan Michał Lidwin.

Placówkami istniejącymi dziś na terenie miejscowości Widuchowa są:

- świetlica OSP,
- kościół,
- plac zabaw dla dzieci
- szkoła podstawowa
- Gimnazjum Publiczne
- Biblioteki Publicznej
- Ośrodek Zdrowia
- Urząd Gminy
- Gminne Przedszkole.

III. Analiza zasobów miejscowości.

1. Inwentaryzacja zasobów społecznych

- Ludność

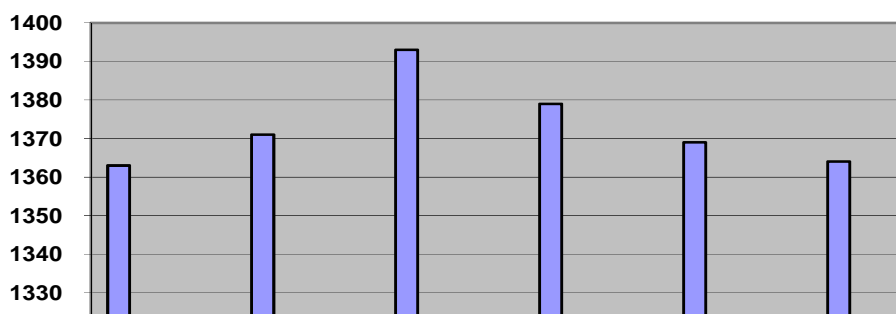
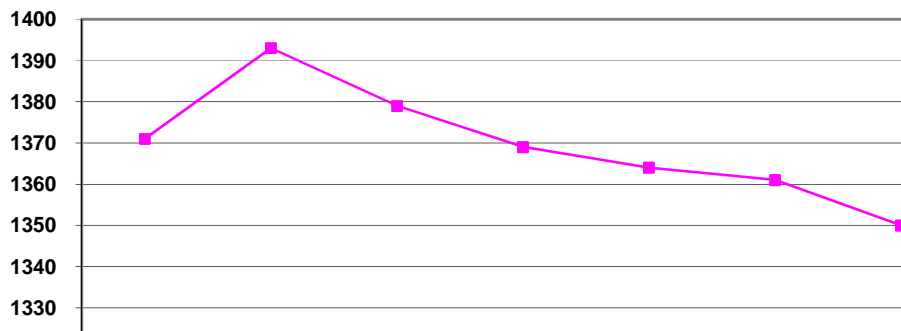
Widuchowa to średniej wielkości miejscowość, którą zamieszkuje obecnie 1348 mieszkańców. Społeczność ta charakteryzuje się wysokim zróżnicowaniem wiekowym. Także struktura zawodowa nie jest jednorodna.

Wynika to z jednej strony z rolniczego charakteru miejscowości, o którym decyduje starsza część społeczeństwa, z drugiej strony zaś młodzi rezygnują z pracy na roli na rzecz innych form zatrudnienia, które uzyskują w okolicznych zakładach pracy oraz prywatnych firmach, ze szczególnym uwzględnieniem miasta Gryfino i Szczecin. Nie bez znaczenia również w tej kwestii jest masowa emigracja za pracą za granicę, czemu również sprzyja bliskość granicy z Niemcami. Pozostała grupa w wieku produkcyjnym przebywa od wielu lat na bezrobociu.

Źródłem utrzymania mieszkańców Widuchowa jest praca w rolnictwie, w sferze produkcyjno- usługowej, renty, zasiłki dla bezrobotnych, zasiłki pomocy społecznej.

Znaczną część mieszkańców stanowią ludzie mieszkający tu od wielu lat.

Poniżej przedstawiono liczbę ludności na terenie miejscowości Widuchowa w przeciągu ostatnich 7 lat.



Biorąc pod uwagę powyższe dane należy zauważyć nierównomierną tendencje spadków i wzrostów liczby ludności. Pomiędzy latami 2000-2007 wystąpiły wahania w ilości 30 osób, co nie jest liczbą wymuszającą konieczność poszukiwania rozwiązań dla negatywnej tendencji.

Aby pomóc w problemach różnej skali Gmina Widuchowa powołała Gminy Ośrodek Pomocy Społecznej z siedzibą w miejscowości Widuchowa. Ośrodek ten spełnia swoje zadania statutowe udzielając świadczeń i zasiłków mieszkańcom Gminy, także zamieszkującym miejscowość Widuchowa.

W ostatnim roku (2007) liczbę i skalę pomocy oszacowano na kwotę 2.651 739 zł dla 1559 rodzin. Szczegółową analizę świadczeń wskazano w tabeli poniżej:

Wyszczególnienie	Wykonanie w zł
<u>1. Zadania własne</u>	566.281,00
1) zasiłki okresowe, celowe i pomoc w naturze	182.827,00
2) dodatki mieszkaniowe	108.354,00
3) usługi opiekuńcze	29.547,00
4) dożywianie w szkołach i pomoc w ramach programu „Pomoc Państwa w zakresie dożywiania”	166.700,00
5) ubezpieczenia społeczne, sprawienie pogrzebów	0
6) odpłatność za pobyt w Domu Pomocy Społecznej	78.853,00
<u>2. Zadania zlecone</u>	2.085.458,00
1) zasiłki stałe	206.319,00
2) składki zdrowotne	18.986,00
3) świadczenia rodzinne i świadczenia opiekuńcze, ubezpieczenia społeczne	1.716.698,00
4) usuwania skutków klęski suszy	0
5) zaliczki alimentacyjne	143.455,00
<u>Wydatki ogółem</u>	2.651.739,00

Liczba rodzin korzystających z pomocy Gminnego Ośrodka Pomocy Społecznej z terenu miejscowości Widuchowa szacowana jest na ok. 64 rodzin.

- Szkolnictwo

Ustawa o systemie oświaty nałożyła na gminy obowiązek prowadzenia przedszkoli, klas zerowych oraz szkół podstawowych i gimnazjum. Obowiązek ten gmina realizuje jako zadanie własne o charakterze obligatoryjnym wynikającym z ustawy o samorządzie gminnym. Na terenie Gminy Widuchowa położone są 3 placówki oświatowe: 1 przedszkole (Widuchowa) , 1 szkoła podstawowa (Krzywin) oraz Zespół Szkół w Widuchowej przy ul. Barnima III/1, w którym mieści się Szkoła Podstawowa i Gimnazjum Publiczne. Do Zespołu Szkół w Widuchowej uczęszcza ponad 506 dzieci. Większość uczniów ze szkół podstawowych i Zespołu Szkół jest dowożona autobusem do szkół. W Widuchowej do Przedszkola Gminnego uczęszcza 90 dzieci w wieku od 3 do 6 lat.

- Obsługa ludności

Dla spełnienia potrzeb ludności różnego rodzaju instytucje publiczne działają w Widuchowej. Na terenie miejscowości istnieje, Urząd Gminy, Gimnazjum Publiczne, Szkoła Podstawowa, Gminna Biblioteka Publiczna, Przychodnia Zdrowia, kościół, cmentarz , punkt handlowy, Posterunek Policji, Urząd Pocztowy, OSP.

W gminie Widuchowa funkcjonują dwie przychodnie rodzinne w Widuchowej i Krzywiniu są oddziałami Niepublicznego Zakładu Opieki Zdrowotnej Przychodni Rodzinnej w Mieszkowicach. Chcąc korzystać ze specjalistycznej opieki medycznej mieszkańcy Widuchowej muszą dojeżdżać do Gryfina lub Szczecina.

- Kultura, sport, turystyka i rekreacja

Większość placówek kulturalnych koncentruje się w Widuchowej, brak jest oferty na obszarach wiejskich. Panuje powszechne odczucie, że w okresie ostatnich lat zmalał poziom uczestnictwa społeczności gminy w życiu kulturalnym. Należy wziąć pod uwagę fakt, że zmienił się model uczestnictwa w kulturze. Dlatego też priorytetem w dziedzinie kultury powinno być z jednej strony wykorzystanie potencjału kulturalnego Gminy dla jej promocji na zewnątrz, a z drugiej strony wykorzystanie potencjału kulturalnego Gminy dla jej promocji wewnątrz poprzez wzmocnienie istniejących i pobudzenie nowych potrzeb kulturalnych wśród jego mieszkańców.

W ramach codziennej działalności prowadzonej przez Gminę znajdują się stałe imprezy, a mianowicie:

- Jarmark Widuchowski,
- Święto Kapusty,
- Dożynki Gminne,
- Dni Integracji Osób Niepełnosprawnych,
- Ekojarmark,
- Festiwal Zuzia i Piosenki Angielskiej,
- uroczyste spotkanie Emerytów, Rencistów i Inwalidów w Widuchowej,
- Dzień Babci i Dziadka,
- Ferie z piosenką,
- kilka imprez lokalnych; np. spotkania wigilijne,
- Dzień Matki,
- wyjazdy autokarowe, rowerowe, zajęcia w Ośrodku w okresie wakacyjnym,
- Dzień Niepodległości,
- Krzywińska Liga Biegów Przełajowych

Gminna Biblioteka Publiczna w Widuchowej od września 2000 roku działa w Zespole Szkół w Widuchowej z filią przy SP Krzywini i jest placówką

skomputeryzowana. Biblioteka nie jest jednak powiązana ze szkołą posiada odrębny budżet. Od 01 stycznia 2006r. biblioteka jest Instytucją Kultury.

W Widuchowej działa „Klub Sportowy Łabędź”. Uprawiana jest w nim głównie piłka nożna oraz piłka siatkowa mężczyzn. Przeszkodą w dynamicznym rozwoju klubów i w szerszym znaczeniu kultury fizycznej jest niedostateczny poziom bazy sportowej.

Funkcje rekreacyjne dla mieszkańców miejscowości Widuchowa doskonale spełniają okoliczne, piękne, mieszane lasy.

- Rolnictwo

Rolnictwo odgrywa dużą rolę dla mieszkańców Widuchowej. Niemal wszędzie występują gospodarstwa, w których uprawa roli jest podstawą utrzymania. Dla większości gospodarzy uprawa roślin i hodowla zwierząt ma znaczenie podstawowe i głównie wykorzystywana jest na własne potrzeby. Przyczyną takiego stanu rzeczy jest duże rozdrobnienie gospodarstw (3,5 – 5 ha), oraz niska rentowność produkcji rolniczej. Poza tym w większości rolnictwem zajmują się ludzie w wieku poprodukcyjnym, związani emocjonalnie

z uprawą roli, natomiast większość mieszkańców Widuchowej dojeżdża do pracy do Szczecina czy Gryfina.

Miejscowość zajmuje obszar około 1980 ha, w tym

- grunty orne ok. 634 ha,
- sady ok. 8 ha
- łąki ok. 44 ha
- lasy i grunty leśne ok. 828 ha
- wody ok. 135 ha
- grunty pod zabudowaniami ok. 81 ha
- nieużytki ok. 113 ha
- i inne ok. 137 ha.

Na terenie wsi funkcjonuje 55 gospodarstw rolnych, w tym gospodarstw rolnych pod względem wielkości:

Powierzchnia gospodarstw	Liczba gospodarstw
od 1 do 2 ha	30
2 – 5 ha	10
5 – 7 ha	3
7 – 10 ha	2
10 – 15 ha	3
powyżej 15	7

We wsi dominują gleby klas bonitacyjnych IV- V.

Gospodarstwa rolne nie specjalizują się w hodowli trzody chlewnej ,bydła.

Źródłem utrzymania mieszkańców Widuchowej jest w małym stopniu praca w rolnictwie, w sferze produkcyjno – usługowej, emerytury, renty, zasiłki dla bezrobotnych, zasiłki pomocy społecznej. W ostatnim okresie z pomocy Opieki Społecznej skorzystały 64 rodziny.

2. Inwentaryzacja zasobów infrastrukturalnych

- Drogi

Gmina Widuchowa położona jest w środkowozachodniej części województwa, w bliskiej odległości od granicy państwowej z Niemcami. Powiązania z terenami województwa i kraju zapewniają drogi krajowe, wojewódzkie i powiatowe stanowiące szkielet układu drogowego, w tym: drogi krajowe- 18,58km, drogi wojewódzkie – 19,76 km, drogi powiatowe – 40,06 km. Szkielet układu drogowego stanowią również drogi gminne o długości 32,4619 km.

Stan dróg powiatowych i gminnych jest niezadowolający – zniszczona nawierzchnia tych dróg, brak utwardzenia i źle utrzymane pobocza powodują ich okresowa nieprzejezdność.

Położenie w stosunku do tras komunikacyjnych miejscowości Widuchowa - przy drodze krajowej relacji – Chojna – Gryfino.

Połączenia komunikacyjne : PKP, PKS i przewoźnik prywatny.

-Gazyfikacja

Miejscowość Widuchowa korzysta wyłącznie z gazu płynnego w butlach – propan – butan. Zaopatrzenie miejscowości gminy w gaz z sieci uwarunkowane jest realizacją wojewódzkiego programu gazyfikacji.

- Wodociągi, kanalizacja, odpady

Wodociągi

Blisko 100% obszaru gminy jest zwodociągowane. Brak natomiast dostatecznej infrastruktury służącej odprowadzaniu zanieczyszczeń komunalnych.

Na terenie gminy znajduje się 7 stacji uzdatniania wody w miejscowościach:

- Widuchowa,
- Krzywin,
- Ognica,
- Czarnówko,
- Żelechowo,
- Bolkowice,
- Rynica.

Łączna długość sieci wodociągowej wynosi 54,2 km. Administratorem wodociągów jest Zakład Gospodarki Komunalnej w Widuchowej. Wodociągu zbiorowego nie posiadają wsie Kiełbice i Wilcze.

Mieszkańcy tych wsi czerpią wodę ze studni przyzagrodowych.

W najbliższym czasie Gmina zamierza zrealizować dwie inwestycje wodociągowe dotyczące właśnie wsi Kiełbice i Wilcze o łącznej wartości 3.881.260 zł.

Kanalizacja

Zasięg obsługi gminy siecią kanalizacyjną jest znacznie niższy od obsługi siecią wodociągową i wynosi zaledwie około 20 % w stosunku do potrzeb (około 11km na terenie całej gminy). W Widuchowej jest system kanalizacji sanitarnej.

Odpady

System gospodarki odpadami komunalnymi ograniczony jest do zbierania odpadów komunalnych gromadzonych selektywnie i nieselektywnie. Odpady zbierane nieselektywnie kierowane są do unieszkodliwienia na składowiskach odpadów, zaś odpady zbierane selektywnie przekazywane do odzysku i recyklingu poza teren gminy.

Zadania z zakresu zbierania odpadów komunalnych realizowane są przez Zakład Gospodarki Komunalnej w Widuchowej posiadający stosowne zezwolenie. Zbieranie odpadów komunalnych gromadzonych nieselektywnie prowadzone jest metodą „odbioru bezpośredniego” oraz metoda „donoszenia”. Zakład Gospodarki Komunalnej obsługuje ok. 95% mieszkańców gminy. Po zamknięciu wysypiska w Dębogórze śmieci (także z Widuchowej) wywożone są na składowisko odpadów w miejscowości Kaliska w gminie Chojna gdzie są unieszkodliwiane.

-Telefonizacja

Gmina obsługiwana jest przez 3 centrale telefoniczne, zlokalizowane w Widuchowej, Krzywinie i Żelechowie. W ostatnich latach położono linie światłowodową od Gryfina do Nawodnej. Jej trasa przebiega południkowo przez teren gminy Widuchowa i obejmuje Dębogórę, Widuchową, Krzywin, Rynicę. Położono również światłowód od Widuchowej do Lubicza. Inwestycja ta umożliwia swobodny dostęp do Internetu. Na terenie gminy znajduje się również 7 stacji telefonii komórkowej GSM: Plus, Era oraz Orange.

- Ciepło

Na obszarze gminy nie funkcjonuje sieć ciepłownicza, dominuje system lokalnych źródeł ciepła ogrzewających obiekty, w które są wbudowane lub obiekty sąsiadujące. Do ogrzewania stosuje się zarówno paliwa stałe, jak i płynne. Nie przewiduje się realizacji systemów ciepłowniczych zdalaczynnych, obejmujących całość lub część miejscowości. Przyjmuje się ogrzewanie urządzeniami lokalnymi wbudowanymi; zasilającymi w zasadzie obiekty leżące na jednej posesji. Ewentualne wspólne źródła ciepła mogą obejmować kilka posesji sąsiadujących.

Rodzaj ogrzewania zależy od relacji kosztów pomiędzy różnymi nośnikami energii. Należy zapewnić przestrzenne możliwości korzystania z każdego rodzaju paliwa [paliwa stałe, oleje opałowe, gaz płynny, energia elektryczna, biogaz], według decyzji odbiorców opartych o własne kalkulacje ekonomiczne. Należy preferować stosowanie paliw niskozasiarczonych, korzystanie ze źródeł niekonwencjonalnych, ekologicznych oraz odchodzenie od stosowania paliw stałych.

W gminie Widuchowa zapotrzebowanie na energię cieplną w około 80% pokrywane jest z palenisk indywidualnych i w około 20% z kotłowni lokalnych. Funkcjonujące kotłownie są w głównej mierze opalane węglem, koksem i miałem węglowym. Na terenie gminy znajduje się 11 lokalnych ciepłowni dostarczających energię do indywidualnych odbiorców, głównie na terenie miejscowości Widuchowa. Jak dotąd w strukturze użytkowania paliw energetycznych na terenie gminy, gaz ziemny pełni rolę pomniejszą, jednak jego wykorzystanie wydaje się być przyszłościowe i powinno być promowane jako przyjazne środowisku. Jednym z czynników warunkujących mały udział gazu, jest jego mała dostępność, spowodowana brakiem sieci gazowniczej na terenie gminy i konieczność korzystania z uciążliwych butli gazowych. Obecnie 1376 gospodarstw domowych korzysta z takiego rozwiązania.

Co stanowi 80% ogółu gospodarstw domowych w gminie. Do gospodarstw tych należą również mieszkańcy Widuchowej.

-Energetyka

Gmina Widuchowa zasilana jest z wojewódzkiego systemu sieci 110 kV, poprzez stacje rozrządową 110/15 kV o mocy 2x16 MVA w Lubiczynie. Linia przebiega przez środek gminy w kierunku północ – południe. Energia dostarczana jest do odbiorców lokalnych napowietrzna linia o mocy 15 kV. Ma ona układ promienisty z początkiem w Lubiczynie:

Układ sieci przedstawia się następująco:

- Lubiczyn – Widuchowa – Marwice – Dębogóra;
- Lubiczyn – Krzywín – Rynica – Ognica;
- Lubiczyn – Krzywín – Kłodowo – Żarczyn – Kiełbice – Żelechowo;
- Lubiczyn – Lubicz – Czarnówko – Pacholeta.

Na terenie gminy funkcjonują ponadto 62 stacje transformatorowe.

Z szacunków wynika, że istniejąca sieć energetyczna w pełni pokrywa zapotrzebowanie na energię ze strony gospodarki komunalnej, zakładów produkcyjnych i gospodarstw indywidualnych. Linie przesyłowe energii elektrycznej stanowią najbardziej widoczny element infrastruktury technicznej na terenie gminy, często w sposób rażąco zaburzają harmonie wiejskiego krajobrazu. Szczególnie widoczne są te linie, które zostały niewłaściwie wkomponowane w lokalne układy, stanowiąc przykład nieprawidłowej polityki planowania przestrzennego

Miejscowość Widuchowa zasilana jest linią energetyczną napowietrzną o mocy 15 kV.

IV. Analiza SWOT

SILNE STRONY	BRAKI, PROBLEMY
istnienie świetlicy OSP i placu zabaw	bezrobocie

walory krajobrazu przyrodniczego	zły stan dróg wewnętrznych – słaba jakość dróg gminnych
zabudowa zagrodowa i jednorodzinna stwarzająca warunki do rozwoju agroturystyki	brak sieci gazowej
rozwinięta sieć wodociągowa	brak aktualnego planu zagospodarowania przestrzennego
dobrze rozwinięta sieć telefoniczna	niski standard życia mieszkańców
brak przemysłu	brak zakładów pracy
występowanie obiektów dziedzictwa kulturowego i zabytków	tradycyjne rolnictwo z rozdrobnionymi gospodarstwami
	niski poziom wykształcenia mieszkańców
	brak perspektyw dla młodzieży

SZANSE	ZAGROŻENIA
możliwość kształcenia się i poszerzania horyzontów myślowych	bieda
dostęp do literatury	duże wydatki na wyjazdy do innych miejscowości w celu korzystania z usług kulturalnych i zdrowotnych
organizacja imprez kulturowych, promocja miejscowości	negatywna ocena miejscowości i zły wygląd
dopłaty bezpośrednie dla rolnictwa	emigracja ludzi młodych
rozrywka dla dzieci, bezpieczne miejsce do zabawy, możliwość wypoczynku, spędzenia wolnego czasu	wzrost zagrożeń patologią społeczną
szybki, wygodny dostęp do informacji, wiedzy, sposób spędzania wolnego czasu	
szkolenia i dostęp do informacji	
możliwość rozwoju w danej dyscyplinie sportowej, zdrowa rywalizacja	
komfort, higiena, lepsze warunki sanitarne	
ożywienie gospodarcze dzięki modernizacji głównych ciągów komunikacyjnych	
poprawa estetyki miejscowości	
korzystanie ze środków unijnych	
warunki do powstawania gospodarstw agroturystycznych	

V. Wizja rozwoju miejscowości Widuchowa – cel nadrzędny

- Poprawa standardu życia mieszkańców poprzez stymulację rozwoju gospodarczego, w oparciu o dynamiczny rozwój Gminy Widuchowa.
- Zdobyć konkurencyjną pozycję w regionie w zakresie rozwoju rekreacji przy wykorzystaniu posiadanych walorów kulturowych i klimatycznych.

Działania marketingowe i promocyjne

- opracowanie ofert promujących miejscowość oraz współpraca z mediami (prasa, radio, foldery),
- nawiązywanie kontaktu z instytucjami zajmującymi się marketingiem,
- promocja regionu podczas organizowania imprez kulturalnych o zasięgu ponadlokalnym na terenie Gminy Widuchowa i Powiatu Gryfińskiego ,
- zainteresowanie osób przyjeżdżających do Widuchowej i sympatyzujących z tym regionem w celu promocji także poza granicami kraju.

Poniżej przedstawiono cele strategiczne i priorytety rozwojowe w perspektywie lat 2007 – 2015 objętych programowaniem Programu Rozwoju Obszarów Wiejskich.

VI. Arkusz planowania długoterminowego

1. Poprawa wizerunku centrum wsi

Cel ten będzie realizowany poprzez:

- opracowanie i wdrożenie programów zachęcających o dbałość i o estetykę w miejscowości Widuchowa, między innymi poprzez uczestnictwo w programach finansowanych ze środków unijnych, organizowane konkursy, itp.,
- działania na rzecz poprawy estetyki miejscowości i terenów wzdłuż dróg przebiegających przez miejscowość .

2. Rozwój infrastruktury na terenie wsi

Wskazany cel strategiczny realizowany będzie poprzez wsparcie następujących zagadnień:

1. poprawa warunków komunikacyjnych w miejscowości Widuchowa poprzez:

- opracowanie bilansu potrzeb w zakresie rozbudowy i modernizacji sieci drogowej,
- podjęcie współpracy z gminą i powiatem w celu pozyskania środków zewnętrznych na infrastrukturę drogową,

2. poprawa gospodarki w zakresie utylizacji nieczystości płynnych i stałych:

- promowanie rozwiązań technicznych w zakresie utylizacji ścieków w systemie przyzagrodowym,
- podjęcie współpracy z gminą w celu pozyskania środków zewnętrznych na kanalizację i indywidualne systemy oczyszczania ścieków.

3. poprawę warunków świadczenia usług kulturalnych i rekreacyjnych w Gminie i miejscowości Widuchowa.

3. Rozwój świadomości społeczeństwa w tworzeniu lokalnych warunków tworzenia gospodarki rynkowej.

Określony powyżej cel strategiczny będzie realizowany poprzez:

- prowadzenie działalności informacyjnej i szkoleniowej informującej o możliwościach działalności w gospodarstwach,
- zawiązywanie lokalnych grup działających w regionie w celu wspólnej promocji i rynków zbytu,
- tworzenie sieci informacji o możliwościach usług np. agroturystyki,
- opracowanie we współpracy z Urzędem Gminy Widuchowa oferty dla inwestorów prywatnych, chcących inwestować w Widuchowej.

4. Restrukturyzacja i modernizacja rolnictwa

Przedstawiony cel realizowany będzie poprzez:

- opracowanie oferty i nawiązanie kontaktu z firmami działającymi w zakresie przetwórstwa produktów rolnych i ogrodnich.
- wspieranie programu dolesień,

- pomoc w organizowaniu się rolników indywidualnych w grupy producenckie i marketingowe,
- działanie na rzecz rozwoju alternatywnych miejsc pracy na obszarach wiejskich poprzez promowanie agroturystyki,
- rozpoznanie możliwości utworzenia nowych miejsc pracy na obszarach rolniczych o wysokiej lesistości lub szczególnej atrakcyjności turystycznej,
- pomoc w informowaniu i wypełnianiu wniosków o dofinansowanie z funduszy unijnych inwestycji w gospodarstwach,

5. Poprawa warunków życia społeczeństwa lokalnego

Najwyższym dobrem dla mieszkańców jest zapewnienie im odpowiednich warunków życia i rozwijania własnych działalności gospodarczych. Dlatego też duży nacisk zostanie położony na poprawę warunków życia społeczeństwa lokalnego poprzez:

1. Poprawę zaspokojenia potrzeb mieszkaniowych ludności. Priorytet ten będzie realizowany poprzez:

- współpracę z gminą w celu kontynuacji działań przygotowujących tereny pod budownictwo jednorodzinne, a także remonty budynków komunalnych na terenie miejscowości,
- pomoc w organizacji działań przeciwdziałającym patologiom społecznym.

2. Poprawę stanu zdrowotności społeczeństwa przez:

- doprowadzenie do wypracowania wspólnie z gminą i NZOZ-em koncepcji zabezpieczenia adekwatnej do potrzeb kadry lekarzy i specjalistów,
- współpracy z gminą i NZOZ-em w celu pozyskania środków pozabudżetowych na wyposażenie niezbędny sprzęt medyczny,
- propagowanie wspólnie ze szkołami programu promującego zdrowy tryb życia.

3. Działania na rzecz ograniczenia bezrobocia.

- propagowanie równych form samozatrudnienia,
- promocje szkoleń prowadzonych w celu podnoszeniu kwalifikacji.

4. Poprawę bezpieczeństwa publicznego w zakresie:

- propagowania we współpracy ze szkołami zachowań podnoszących stan bezpieczeństwa,
- organizowania i wspierania inicjatyw lokalnych mających na celu przeciwdziałanie przestępczości.

6. Podniesienie jakości kapitału ludzkiego wśród młodzieży i dorosłych

W celu zatrzymania młodzieży w miejscowości Widuchowa niezbędne jest stworzenie warunków do rozwijania i kształcenia. Cel ten zostanie osiągnięty poprzez:

1. Działanie na rzecz dopasowania kwalifikacji ludności do potrzeb rynku pracy w zakresie:

- opracowania wspólnie z Powiatowym Urzędem Pracy programu szkoleń podnoszących i zmieniających kwalifikacje w zależności od ujawniających się potrzeb na rynku pracy.

2. Wspieranie działań na rzecz poprawy jakości oświaty w zakresie:

- współpracy z Dyrektorem szkoły na rzecz wprowadzania nowoczesnych metod nauczania i form oświaty pozalekcyjnej,
- rozpoznania finansowych możliwości wsparcia oświaty w zakresie wyposażenia w pomoce naukowe i finansowe zajęć pozalekcyjnych,
- stworzenia nowoczesnych obiektów sportowych i zaplecza rekreacyjnego,
- kontynuacji działań promujących młodzież szczególnie uzdolnioną i nauczycieli osiągających wybitne wyniki w procesie dydaktycznym.

3. Stwarzanie warunków dla pozyskania i zatrzymania odpływu wykwalifikowanych kadr i młodzieży przez:

- opracowanie systemu zachęt preferujących osoby z wyższymi kwalifikacjami.

7. Wykorzystanie walorów środowiska naturalnego i dziedzictwa kulturowego dla potrzeb rozwoju turystyki i rekreacji

W ramach działań długoterminowych planowane jest wdrożenie w życie celu polegającego na:

- opracowaniu wspólnie z gminą ofert promujących miejscowość oraz współpraca z mediami (prasa, radio, foldery),
- stworzeniu banku danych osób świadczących usługi np. agroturystyki,
- rozwoju bazy turystycznej,
- podjęciu działań w celu dalszej rozbudowy i wyposażenie ścieżek rowerowych w miejsca piknikowe,
- organizacji imprez o charakterze cyklicznym promujących miejscowość,
- podejmowaniu działań na rzecz uzyskania środków do utrzymania, konserwacji i odrestaurowania obiektów zabytkowych.

8. Rozwój zaplecza sportowego w celu rozwoju sportu na poziomie lokalnym i regionalnym

Baza sportowa w każdej miejscowości jest nieodzownym elementem funkcjonowania każdej społeczności. Dlatego też przedstawiciele miejscowości Widuchowa postawili na:

- promowanie i rozwijanie wśród młodzieży i dorosłych dyscyplin sportowych takich jak: piłka nożna, piłka siatkowa, tenis stołowy,
- modernizację i rozbudowę obiektów sportowych (boisko, bieżnia, trybuny),
- organizowanie rozgrywek piłkarskich i zawodów o charakterze regionalnym i ponadregionalnym,

9. Wykorzystanie bliskości Szczecina w celu rozwoju gospodarczego i promocji regionu

Wdrożone zostaną:

- działania marketingowe i promocyjne,
- nawiązywanie kontaktu z instytucjami zajmującymi się marketingiem,
- promocja regionu podczas organizowania imprez kulturalnych o zasięgu ponadlokalnym na terenie Powiatu i Gminy Widuchowa,
- pozyskanie znaczących osób przyjeżdżających do Widuchowej

i sympatyzujących z tym regionem w celu promocji,

- Przygotowanie infrastrukturalne terenów do zagospodarowania.

10. Utrzymanie i wzmocnienie tożsamości miejscowości oraz wartości życia wiejskiego

Działalność organizacji pozarządowych działających na terenie wsi Widuchowa jest mocno zakorzeniona. Stąd potrzeba wsparcia działalności w tym zakresie poprzez:

- wspieranie różnorodnych form życia kulturalnego,
- wspieranie działalności OSP w Widuchowej.

VII. Arkusz planowania krótkoterminowego

Projekty i przedsięwzięcia przewidziane do realizacji w perspektywie 2 – 3 lat to przede wszystkim:

- budowa kanalizacji deszczowej w ulicach Sienkiewicza, Mickiewicza, Reymonta w latach 2008-2009 (łącznie nakłady to 255 000,00zł.)
- przebudowa istniejącej ulicy Bulwary Rybackie w Widuchowej na promenadę spacerową – etap I sporządzenie dokumentacji projektowej w latach 2007-2008 (łącznie nakłady to 90 500,00zł.)
- uzbrojenie działek budowlanych przy ulicy Robotniczej w latach 2008-2009 (łącznie nakłady to 168 700,00),

VIII. Opis planowanych przedsięwzięć – wizja odnowy wsi

Położenie wsi Widuchowa jej walory przyrodniczo – krajobrazowe, architektura wiejska, oraz istnienie wielu atrakcyjnych w ujęciu historycznym obiektów stanowią podstawę do ukierunkowania działalności mieszkańców, władz w stronę rozwoju turystycznego i agroturystycznego. Podjęcie tego zadania umożliwi rozwój wsi, dzięki zwiększeniu liczby odwiedzin turystów z Polski i z zagranicy, to z kolei może przyczynić się do powstania gospodarstw agroturystycznych. Zmiana charakteru wsi z rolniczo – leśnego na rolniczo – turystyczny może w znaczny sposób ograniczyć bezrobocie i

marginalizację społeczności lokalnej. Ograniczeniu pauperyzacji wsi może służyć również aktywizacja społeczno – kulturalna mieszkańców Widuchowej. Realizacji tego kierunku służyć może rozbudowa świetlicy OSP. W celu realizacji powyższych założeń należałoby podjąć następujące działania:

- a) Przygotować aplikacje i pozyskać środki z Programu PROW na lata 2007 – 2013.
- b) Przygotować dokumentację techniczną dla inwestycji wieloletnich (drogi, kanalizacja)
- c) Doposażyć świetlice OSP, która stanie się miejscem gdzie mogliby spotykać się mieszkańcy wsi, przede wszystkim dzieci i młodzież; istnienie dobrej bazy kulturalno – społecznej pozwoli na zwiększenie organizacji imprez, festynów wiejskich czyli ogólnie rzecz biorąc pobudzi do aktywniejszego uczestnictwa w przedsięwzięciach kulturalnych mieszkańców wsi, a także da szansę rolnikom na szkolenia w pozyskiwaniu dotacji z UE.
- d) Pozyskać środki na inwestycje drogowe i kanalizacyjne w gminie z PROW.

Projekt nr 1 na lata 2008-2009

Budowa kanalizacji deszczowej w ulicach Sienkiewicza, Mickiewicza, Reymonta

Środki na tę inwestycję pochodzą ze środków własnych.

Dokładny przebieg i koszt prac budowlanych zawarty będzie w dokumentacji technicznej i kosztorysowej.

Planowany koszt realizacji inwestycji to kwota 255 000,00 zł

Poniżej przedstawiony został plan inwestycyjny.

Programowany termin realizacji	Szacunkowy koszt realizacji	Jednostka odpowiedzialna za realizację	Prognozowanie finansowania	Wymogi formalno-prawne
2008-2009	255 000,00zł	Gmina Widuchowa	- środki własne,	-dokumentacja techniczna, kosztorysowa, - zgłoszenie prac budowlanych bądź pozwolenie na budowę

Projekt nr 2 na rok 2007 - 2008

Przebudowa istniejącej ulicy Bulwary Rybackie w Widuchowej na promenadę spacerową – etap I sporządzenie dokumentacji projektowej

Środki na tę inwestycję pochodzą ze środków własnych.

Dokładny przebieg i koszt prac budowlanych zawarty będzie w dokumentacji technicznej i kosztorysowej.

Planowany koszt realizacji inwestycji to kwota 90 500,00 zł.

Poniżej przedstawiony został plan inwestycyjny.

Programowany termin realizacji	Szacunkowy koszt realizacji	Jednostka odpowiedzialna za realizację	Prognozowanie finansowania	Wymogi formalno-prawne
2007-2008	90 500,00zł	Gmina Widuchowa	- środki własne	-dokumentacja techniczna, kosztorysowa, - zgłoszenie prac budowlanych bądź pozwolenie na budowę

Projekt nr 3 na lata 2008-2009

Uzbrojenie działek budowlanych przy ulicy Robotniczej

Środki na tę inwestycję pochodzą ze środków własnych.

Dokładny przebieg i koszt prac zawarty będzie w dokumentacji technicznej i kosztorysowej

Planowany koszt realizacji inwestycji to kwota 168 700,00 zł

Poniżej przedstawiony został plan inwestycyjny.

Programowany termin realizacji	Szacunkowy koszt realizacji	Jednostka odpowiedzialna za realizację	Prognozowanie finansowania	Wymogi formalno-prawne
2008-2009	168 700,00	Gmina Widuchowa	- środki własne	-dokumentacja techniczna, kosztorysowa, - zgłoszenie prac budowlanych bądź pozwolenie na budowę

PLAN ODNOWY MIJSCOWOŚCI WIDUCHOWA NA LATA 2007-2015

<u>Kluczowe zagadnienia</u>	<u>Analiza</u>	<u>Diagnoza</u>	<u>Plan</u>	<u>Programy, projekty</u>	<u>Proponowany termin realizacji</u>
1. Co nas wyróżnia ?	Co jest ?	Jak jest ?	Jak ma być ?	Co i w jaki sposób?	Lata
	Położenie	Miejscowość nie wykorzystuje w pełni swoje walory np. krajobrazowe	Czyste i zadbane otoczenie i środowisko z pełną infrastrukturą społeczno-kulturalno-turystyczną	Przeprowadzenie szeregu inwestycji w miejscowości poprawiających wygląd i stan takich jak: - przebudowa ulicy Bulwary Rybackie, - budowa kanalizacji deszczowej w ulicach Sienkiewicza, Mickiewicza i Reymonta	2008-2015

	Rozwój turystyki	Brak jest infrastruktury pomocnej w rozwoju tego obszaru	Odpowiednia infrastruktura rozwijająca bazę turystyczną	Przeprowadzenie infrastruktury towarzyszącej i promowanie rozwoju	
2. Jakie funkcje pełni miejscowość ?	Rolniczą, usługowe, kulturalne, społeczne	Wielu mieszkańców korzysta z pomocy GOPS	W zamiarze jest podniesienie poziomu kulturalnego i społecznego mieszkańców	Stworzenie warunków do rozwoju bazy społeczno – kulturalno-wypoczynkowej	2008-2015
3. Kim są mieszkańcy ?	Głównie pracownicy byłych PGR-ów i rolnicy	Dobre kontakty międzyludzkie, pomoc sąsiedzka, życzliwość i otwartość	Bardzo dobre kontakty międzyludzkie	Podejmowanie wspólnych inicjatyw na rzecz sołectw, organizacja imprez i spotkań integrujących społeczeństwo, konsultacje społeczne w sprawach kluczowych dla	2008-2015

				miejsowości	
4. Jakie są źródła utrzymania?	Praca w gospodarstwach rolnych, emerytury, renty, zasiłki, również z opieki społecznej, prace w pobliskich miejscowościach.	Tereny o stosunkowo dużym bezrobociu	Powstanie nowych miejsc pracy	Podnoszenie kwalifikacji zawodowych mieszkańców, zapewnienie nowych miejsc pracy i bodźców do ich rozwoju także poprzez powstałe CKNONW	2008-2015
5. Jak miejscowość jest zorganizowana?	Istnieje na terenie miejscowości Rada Sołecka,	Dobrze zorganizowane jednostki	Wszystkie jednostki działają prężnie	Organizacja wspólnych przedsięwzięć na rzecz miejscowości, organizacja imprez integracyjnych	2008-2015
6. W jaki sposób	Poprzez spotkania z	Częste spotkania	Częstsze spotkania ze	Organizacja spotkań	2008-2015

rozwiązuje się problemy?	Sołtysem, Radą Sołectwa, Radnymi Rady Gminy, Panem Wójtem i innymi przedstawicielami Urzędu Gminy	z Radą Sołecką, Radą Gminy, rzadziej z wszystkimi mieszkańcami	społeczeństwem, poprawę dialogu między społeczeństwem a Radą Sołecką, Radą Gminy i wszystkimi działającymi instytucjami i stowarzyszeniami	w celu rozwiązywania problemów, zebrań Rady Sołeckiej i zebrań wiejskich	
7. Jaki wygląd ma miejscowość ?	Miejscowość skupia 1348 mieszkańców	Głównie zagrody jednorodzinne	Wszystkie obejścia zadbane.	Aktywacja mieszkańców do działania, a także zachęcanie do dbałości o posesje i tereny wokół nich	2008-2015
8. Jaki jest stan otoczenia i środowiska?	Miejscowość czysta, posiadająca braki w infrastrukturze, wymagająca wielu modernizacji i	Brak odpowiedniej jakości dróg, pełnego uzbrojenia kanalizacji sanitarnej i bazy turystyczno-	Dobry stan środowiska. Dostarczenie odpowiedniej jakości elementów	Przeprowadzenie remontu i modernizacji dróg , rewitalizacja ważnych obiektów w	2008-2015

	remontów	wypoczynkowej	infrastruktury technicznej	miejsowości	
9. Jakie są rozwiązania komunikacyjne?	Istnieje komunikacja PKP i PKS, przewoźnik prywatny	Dobry stan dróg	Niezbyt dogodne połączenia PKS, częściej wykorzystywane indywidualne środki lokomocji	Utrzymanie dróg na istniejącym dobrym poziomie	2008-2015
10. Co proponuje się dzieciom i młodzieży?	Naukę w Szkole Podstawowej i Gimnazjum , Przedszkole w Widuchowej, biblioteka	Sporadyczne spotkania na terenie świetlicy ze względu na brak zainteresowania i wyposażenie.	Właściwe wykorzystanie świetlicy OSP i boiska sportowego	Integracja społeczeństwa przetworzenie odpowiednich warunków do rekreacji i wypoczynku	2008-2015

IX. Zarządzanie

Jednostką odpowiedzialną za realizację całego Planu Odnowy Miejscowości jest Sołtys , Rada Sołecka oraz Urząd Gminy Widuchowa.

Opracowanie powyższe powstało przy pomocy i współpracy wszystkich pracowników Urzędu Gminy.

X. Zgodność Planu Odnowy Miejscowości z dokumentami wyższego rzędu

Zapisy zawarte w Planie Odnowy Miejscowości Widuchowa spełniają warunek zgodności z zapisami zawartymi w dokumentach dotyczących rozwoju gminy „Strategią Rozwoju Gminy Widuchowa”, „Planem Rozwoju Lokalnego Gminy Widuchowa”, „Wieloletnim Planem Inwestycyjnych Gmina Widuchowa” oraz dokumentami na szczeblu powiatu i województwa oraz zapisami Narodowego Planu Rozwoju na lata 2007-2013. Ponadto Plan Odnowy jest zgodny z celami Programu Rozwoju Obszarów Wiejskich.

Cele i zadania określone w Planie Odnowy Miejscowości są wewnętrznie zgodne a ich realizacja nie powoduje negatywnych skutków dla osiągnięcia celów i realizacji zadań strategii wyższego rzędu. Niektóre z zapisów celów i zadań mogą być realizowane przy wykorzystaniu wsparcia jednostek administracyjnych gminy, organizacji pozarządowych mających status pożytku publicznego i działających w obszarze zbieżnym z celami zadania – kościoł lub związek wyznaniowy oraz jednostek samorządowych wyższego szczebla.

Te ostatnie, bowiem posiadają w swoich dokumentach zapisy, których realizacja wywołała pozytywne efekty dla rozwoju miejscowości Widuchowa. Taki zapis Planu pozwoli na osiągnięcie integracji polityki kształtowania rozwoju gospodarczego na szczeblu, gminnym, powiatowym i wojewódzkim.

Uzasadnienie do Uchwały Nr XIV/152/2008
Rady Gminy Widuchowa
z dnia 29 maja 2008 roku

Plan Odnowy Miejscowości jest jednym z najważniejszych elementów odnowy wsi, jej rozwoju oraz poprawy warunków pracy i życia mieszkańców. Sporządzenie i uchwalenie takiego dokumentu stanowi niezbędny warunek przy aplikowaniu o środki finansowe w ramach „Programu Rozwoju Obszarów Wiejskich na lata 2007-2015” działanie „Odnowa i rozwój wsi”.

Celem działania „Odnowa i rozwój wsi” jest poprawa jakości życia na obszarach wiejskich poprzez zaspokojenie potrzeb społecznych i kulturalnych mieszkańców wsi oraz promowanie obszarów wiejskich. Działanie umożliwi rozwój tożsamości społeczności wiejskiej, zachowanie dziedzictwa kulturowego i specyfikacji obszarów wiejskich oraz wpłynie na wzrost ich atrakcyjności turystycznej i inwestycyjnej.