

Załącznik do Uchwały Nr V/21/2011
Rady Gminy Widuchowa
z dnia 28 lutego 2011 r.

Plan Odnowy Miejscowości Kłodowo na lata 2010 – 2017 Gmina Widuchowa



Szczecin, grudzień 2010r.

Dokument wykonała firma:

ECD Europejskie Centrum Doradcze, Dariusz Klityński

Oddział Poznań
ul. Stefana Batorego 82a/4
60-687 Poznań
tel.: (61) 82 17 402
fax. (61) 64 21 506

Oddział Szczecin
ul. Bohaterów Warszawy 34/35
70-340 Szczecin
tel.: (91) 48 44 000
fax. (91) 88 60 005

e-mail: biuro@ecd.az.pl, www.ecd.az.pl
mobil: 501 017 281



Spis treści

Spis treści	2
1. Wstęp	3
2. Charakterystyka miejscowości, w której będzie realizowana operacja	5
2.1. Położenie	5
2.2. Historia i teraźniejszość	6
2.3. Określenie przestrzennej struktury miejscowości.....	7
3. Inwentaryzacja zasobów służących odnowie miejscowości	9
3.1. Inwentaryzacja zasobów społecznych	9
3.1.1. Ludność.....	9
3.1.2. Szkolnictwo	11
3.1.3. Obsługa ludności	11
3.2. Inwentaryzacja zasobów technicznych	12
3.2.1. Drogi	13
3.2.2. Gazyfikacja	14
3.2.3. Wodociągi i kanalizacja	14
3.2.4. Gospodarka odpadami	14
3.2.5. Telefonizacja i Internet	14
3.2.6. Ciepłownictwo i energetyka.....	15
4. Ocena mocnych i słabych stron miejscowości, w której będzie realizowana operacja	16
5. Opis i charakterystyka obszarów o szczególnym znaczeniu dla zaspokojenia potrzeb mieszkańców, sprzyjających nawiązywaniu kontaktów społecznych, ze względu na ich położenie oraz cechy funkcjonalno – przestrzenne	17
6. Wizja rozwoju wsi Kłodowo – cel nadrzędny	18
7. Arkusz planowania długoterminowego	18
7.1. Poprawa wizerunku centrum miejscowości.....	18
7.2. Rozwój infrastruktury na terenie miejscowości	18
7.3. Podniesienie jakości kapitału ludzkiego wśród młodzieży i dorosłych.....	19
7.4. Rozwój zaplecza sportowego w celu rozwoju sportu na poziomie lokalnym i regionalnym ...	19
8. Arkusz planowania krótkoterminowego	19
9. Opis planowanych zadań inwestycyjnych i przedsięwzięć aktywizujących społeczność lokalną w okresie, co najmniej 7 lat od przyjęcia Planu Odnowy Miejscowości, w kolejności wynikających z przyjętych priorytetów rozwoju miejscowości, z podaniem szacunkowych kosztów ich realizacji	20
10. Zarządzanie	24
11. Zgodność Planu Odnowy Miejscowości z dokumentami wyższego rzędu	24



1. Wstęp

Rozwój i odnowa obszarów wiejskich to jedno z kluczowych wyzwań, jakie stoją przed Polską w okresie integracji z Unią Europejską. Zasadniczym jej celem jest wzmocnienie działań służących zmniejszaniu istniejących dysproporcji i różnic w poziomie rozwoju obszarów wiejskich w stosunku do terenów miejskich. Plan Odnowy Miejscowości jest jednym z najważniejszych elementów odnowy wsi, jej rozwoju oraz poprawy warunków pracy i życia mieszkańców. Sporządzenie i uchwalenie takiego dokumentu stanowi niezbędny warunek przy aplikowaniu o środki finansowe w ramach „Programu Rozwoju Obszarów Wiejskich 2007-2013” działanie „Odnowa i rozwój wsi”, „Podstawowe usługi na gospodarki i ludności wiejskiej, operacje realizowane przy pomocy Lokalnej Grupy Działania DIROW, jak przy innych funduszach z UE stanowić będzie wytyczne dla władz Gminy Widuchowa przy opracowaniu kierunków rozwoju miejscowości Kłodowo. Celem działania „Odnowa i rozwój wsi” jest poprawa jakości życia na obszarach wiejskich poprzez zaspokojenie potrzeb społecznych i kulturalnych mieszkańców wsi oraz promowanie obszarów wiejskich. Działanie umożliwi rozwój tożsamości społeczności wiejskiej, zachowanie dziedzictwa kulturowego i specyfiki obszarów wiejskich oraz wpłynie na wzrost ich atrakcyjności turystycznej i inwestycyjnej.

W ramach działania pomocą finansową zostaną objęte projekty dotyczące:

1. budowy, przebudowy, remontu lub wyposażenia obiektów:
 - a) pełniących funkcje publiczne, społeczno-kulturalne, rekreacyjne i sportowe,
 - b) służących promocji obszarów wiejskich, w tym propagowaniu i zachowaniu dziedzictwa historycznego, tradycji, sztuki oraz kultury,
2. kształtowania obszaru przestrzeni publicznej;
3. budowy remontu lub przebudowy infrastruktury związanej z rozwojem funkcji turystycznych, sportowych lub społeczno-kulturalnych;
4. zakupu obiektów charakterystycznych dla tradycji budownictwa w danym regionie, w tym budynków będących zabytkami, z przeznaczeniem na cele publiczne;
5. odnawiania, eksponowania lub konserwacji lokalnych pomników historycznych, budynków będących zabytkami lub miejsc pamięci;
6. kultywowania tradycji społeczności lokalnej oraz tradycyjnych zawodów.

Obszarem realizacji Planu Odnowy Miejscowości Kłodowo jest obszar tej miejscowości.



Niniejsze opracowanie zawiera charakterystykę miejscowości, inwentaryzację zasobów służącą ujęciu stanu rzeczywistego, analizę SWOT, czyli mocne i słabe strony miejscowości, planowane kierunki rozwoju, przedsięwzięcia wraz z szacunkowym kosztorysem i harmonogramem działań.

Plan Odnowy Miejscowości to dokument, który określa strategię działań w sferze społeczno-gospodarczej na lata 2010-2017. Podstawą opracowania planu jest Plan Rozwoju Lokalnego Gminy Widuchowa na lata 2007 – 2015 i Strategia Rozwoju Gminy Widuchowa na lata 2007 -2015.

Niniejszy plan jest planem otwartym stwarzającym możliwość aktualizacji w zależności od potrzeb społecznych i uwarunkowań finansowych. Oznacza to, że mogą być dopisywane nowe zadania, a także to, że może zmienić się kolejność ich realizacji w zależności od uruchomienia i dostępu do funduszy UE. Uwarunkowania Planu Odnowy Miejscowości polegają na tym, że ma on zdecentralizowany, lokalny charakter, obejmuje ograniczony teren jednej miejscowości i przygotowywany jest (przy udziale przedstawicieli gminy) z inicjatywy i przez mieszkańców miejscowości.

Specyfika planu polega na tym, że jest on ukierunkowany na zagadnienia cywilizacyjno-kulturowe, koncentruje się na prostych, lokalnych przedsięwzięciach, które prowadzić mają do poprawy standardu i jakości życia mieszkańców. Ma mniej pro-gospodarczy, a bardziej pro-społeczny i pro-kulturowy charakter. I dzięki temu może stanowić doskonałe uzupełnienie strategii rozwoju całej gminy, która zazwyczaj koncentruje się na zagadnieniach infrastrukturalnych i gospodarczych.

Celem planu jest podtrzymanie lub odtworzenie atrakcyjności wsi jako miejsca zamieszkania i zaplanowanie oraz przeprowadzenie tego w sposób dostępny, oczekiwany i popierany oraz wykonalny dla lokalnej społeczności. Jest to szczególnie ważne w dzisiejszej sytuacji, gdy miasta oferują konkurencyjną alternatywę zamieszkania, a rolnictwo traci swą atrakcyjność jako źródło utrzymania, co prowadzi m.in. do migracji młodych ludzi, szczególnie tych lepiej wykształconych ze wsi do miasta.

Idea odnowy wsi wyrasta z przekonania, że odnowiona, doinwestowana i ożywiona kulturowo wieś odzyska swoją atrakcyjność jako miejsce zamieszkania, zapewni swoim mieszkańcom godziwy standard i jakość życia oraz zdoła zatrzymać młodzież na miejscu. Nie jako „mini-miasto”, wysoko zurbanizowana i konkurująca z ośrodkami miejskimi bogactwem oferty, ale właśnie jako „nowa wieś”, nowoczesna, lecz ceniąca i zachowująca swój wiejski charakter i kulturową specyfikę.

Plan Odnowy ma więc charakter „planu małych kroków”, ale w kierunku wielkich celów. Małych kroków, które podejmowane przez mieszkańców przy finansowym i organizacyjnym wsparciu gminy doprowadzić mają do trwałej poprawy miejscowych warunków życia.

Korzyści wynikające z posiadania Planu Odnowy:

1. Plan umożliwi efektywne gospodarowanie zasobami takimi, jak środowisko, ludzie, infrastruktura i środki finansowe.



2. Zapisanie tego procesu w formie dokumentu umożliwia stałą ocenę postępów i korygowanie błędów przez wszystkich członków społeczności lokalnej.
3. Dokument umożliwia zaangażowanie władz lokalnych oraz mieszkańców w planowanie swojej przyszłości. Uwzględnienie różnych opinii, pomysłów i koncepcji często wymaga consensusu. Osiągnięty na drodze otwartej dyskusji pozwala na wypracowanie strategii, z którą będzie identyfikowała się społeczność lokalna.
4. Tworzenie Planu Odnowy sprzyja realistycznej ocenie mocnych i słabych stron miejscowości a przez to przyjrzenie się możliwościom oraz potencjalnym problemom, które mogą się pojawić w przyszłości. W ten sposób można uniknąć wielu trudności.

Podstawą tworzenia Planu Odnowy jest zdanie sobie sprawy z lokalnych zasobów i potencjałów, zmobilizowanie ich, zainwestowanie w rozwój i stworzenie systemu działań partnerskich tak, aby uzyskać efekt żywiołowego przyrastania inicjatyw i kumulowania się ich skutków. Projekt wprowadzonych do Planu zadań powstał w oparciu o wytyczne środowiska lokalnego i konsultacji społecznych.

2. Charakterystyka miejscowości, w której będzie realizowana operacja

2.1. Położenie

Gmina Widuchowa położona jest w zachodniej części województwa zachodniopomorskiego, w środkowo – zachodniej części powiatu gryfińskiego. Graniczy ona od strony północnej z gminą Gryfino, od strony wschodniej z gminą Banie, od strony południowej z gminą Chojna, natomiast od strony zachodniej przez rzekę Odrę z Republiką Federalną Niemiec. Jest jedną ze 114 gmin województwa. Gmina zajmuje powierzchnię 210 km². W skład gminy wchodzi 14 jednostek osadniczych.

Siedzibą gminy jest miejscowość Widuchowa – (położenie geograficzne N 53°07' E 14°22'), która liczy 1377 mieszkańców. Ogółem liczba mieszkańców zamieszkujących gminę Widuchowa wynosi 5542 (stan na koniec roku 2009). Do najważniejszych szlaków komunikacyjnych przechodzących przez teren gminy należą: droga krajowa nr 31, droga wojewódzka nr 122 oraz zelektryfikowana linia kolei normalnotorowej relacji Kostrzyn – Szczecin. Zgodnie z podziałem Polski na mezoregiony fizycznogeograficzne wg Kondrackiego obszar gminy leży w zasięgu prowincji Niż Środkowoeuropejski i podprowincji Północno – Bałtyckie. Teren gminy leży w granicach makroregionu Północno – Bałtyckie oraz makroregionu Pojezierze Zachodniopomorskie. W skład pierwszego makroregionu



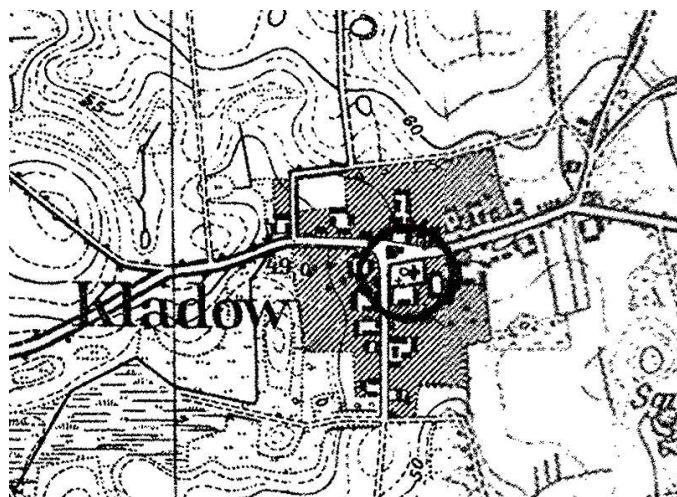
wchodzi część mezoregionu Doliny Dolnej Odry oraz niewielki skrawek Równiny Wełtyńskiej, natomiast w skład drugiego makroregionu wchodzi północno – zachodnia część Pojezierza Myśliborskiego.

Kłodowo – niewielka wieś sołecka położona jest w południowo – wschodniej części gminy Widuchowa, przy drodze wojewódzkiej relacji Krajnik Dolny – Banie. Obecna zabudowa rozwija się wzdłuż przebiegającej przez wieś drogi, ale pierwotny plan owalnicy, z kościołem w centrum, nie został zatarty. Kłodowo znajduje się w odległości 10 km od Widuchowej (stolica gminy), 29 km od Gryfina (stolica powiatu), 56 km od Szczecina (stolica województwa), 31 km do Pyrzyc, 204 km do Koszalina, 84 km do Gorzowa Wielkopolskiego, 218 km od Poznania, 531 km od Warszawy.

Współrzędne geograficzne wsi Kłodowo wg GPS wynoszą 53.09142°N, 14.49608°E

2.2. Historia i teraźniejszość

Kłodowo – pierwsza relacja źródłowa mówi o transakcji handlowej, w wyniku której bogaty kupiec gryfiński Jan Linbusch, zakupił wieś Clode (Clodo) od braci Blankenburg. Nazwa miejscowości Cladow pochodzi od kłód - śladów po średniowiecznych umocnieniach drewnianych.



W roku 1759 istniejący tu folwark rozparcelowano. Inwentaryzacja wsi z 1868 roku wymienia: 33 domy mieszkalne, 2 budynki przemysłowe, szkołę, dom wdów po pastorach. Wieś zamieszkiwało wówczas 341 osób. Nazwę wsi próbuje się utożsamiać z kłodami drewna stosowanymi w umocnieniach wałów warownych, co wskazywałoby na obronny charakter osady, a przynajmniej

siedziby rycerskiego rodu Blankenburg.

W centrum miejscowości znajduje się kościół pw. Wniebowzięcia NMP. Wybudowany w XV w. (przebudowany w XVII w.) z kamienia polnego. Od zachodu wyróżnia się masywna późno średniowieczna wieża z kamienia, zwieńczona blankami i smukłym, murowanym hełmem, od południa zaś znajduje się zamurowany portal romański. W środku świątyni dostrzeżemy odeskowany strop, ołtarz i empore chórową z XIX w. Cenny jest również renesansowy dzwon z 1592 r.

Obiekty wpisane do rejestru zabytków we wsi Kłodowo:

obiekt	nr rejestru	data wpisania do rejestru	nr decyzji
kościół Wniebowzięcia NMP	419	1963-12-05	Kl.20/48/63

źródło: Rejestr Zabytków Województwa Zachodniopomorskiego



Ważnymi obiektami istniejącymi dziś na terenie miejscowości Kłodowo są:

- a) Kościół Wniebowzięcia NMP
- b) Plac zabaw
- c) Przystanek autobusowy
- d) Świetlica wiejska
- e) Boisko trawiaste

Zestawienie wartości kulturowych miejscowości Kłodowo prezentuje poniższa tabela:

obiekt	miejscowość Kłodowo
kościół	Tak
kaplica	Nie
pałac, dwór, ew. ruiny	Nie
zabudowa przemysłowa	Nie
zabudowa komunalna	Tak
zabudowa gospodarcza	Tak
parki	Nie
pomniki przyrody	Nie
cmentarz	Tak
stanowiska archeologiczne	Nie
mury	Tak
obiekty wpisane lub planowane do wpisu do rejestru zabytków	Tak

źródło: opracowanie własne

2.3. Określenie przestrzennej struktury miejscowości

a) Dominanta przestrzenna

W miejscowości Kłodowo zabudowa koncentruje się wokół typowej owalnicy, z punktem centralnym położonym w okolicy średniowiecznego kościoła. Kościół usytuowano w centrum wsi na nieco wypiętrzonyj i wydzielonyj kamiennym murem parceli o regularnym, prostokątnym zarysie. Czternastowieczna rozbudowa świątyni zatarła częściowo jej pierwotny plan. Najstarszym fragmentem jest bez wątpienia podstawa wieży, wykonana z kwadr granitowych ułożonych w regularne warstwy. Jej grube mury wzniesione zostały na planie prostokąta do wysokości ścian świątyni. W elewacji zachodniej zlokalizowany jest główny portal wejściowy, prowadzący przez kruchtę wieżową do wnętrza świątyni. Dwuuskokowe, ostrołukowo zamknięte ościeże, wykonane jest z kwadr granitowych obrobionych jedynie od strony lica. Górna partia wieży dobudowana została dopiero w XV wieku. Ściany wymurowano z kamieni polnych, cegły użyto jedynie w narożnikach, ościeżach otworów. Otrzymała charakterystyczne dla tego okres zwieńczenie, w postaci krenelarza i ceglanego, ostrosłupowego hełmu, zakończonyj iglicą z kulą. Obronny charakter tego rozwiązania podkreślają otwory szczelinowe, znajdujące się w środkowej części elewacji, doświetlające wnętrze wieży. Ponad nimi, znajdują się dwudzielne okna: po



jednym w ścianach północnej i południowej, oraz po dwa od wschodu i zachodu. Posiadają uskokowe ościeża zamknięte łukiem odcinkowym. Dodatkowo pod oknem północnym i południowym, zachowały się podniszczone tarcze zegarowe wykonane w tynku z wyprowadzoną z wewnątrz osią wskazówkową.

Masywna i dość szeroka podstawa wieży pozwala przypuścić iż korpus nawowy posiadał tą samą szerokość co wieża lub był nawet od niej węższy. Uzasadniałoby to konieczność rozebrania korpusu nawowego i wymurowanie w jego miejscu nowego, znacznie szerszego i dłuższego. Ściany wzniesiono z otoczków granitowych bez zachowania regularności wątku. Cegły użyto jedynie w detalu, wymurowując nią ościeża portalu południowego, okien i szczyt wschodni. Okna osadzone są



symetrycznie - na przestrzał - po trzy w ścianie północnej i południowej oraz dwa w elewacji wschodniej. Zlokalizowane w zachodniej części korpusu nawowego otwory okienne posiadają proste, rozglifione na zewnątrz, otynkowane ościeża, zamknięte łukiem odcinkowym. Osadzone we wschodniej partii nawy, mają ościeża dwuskokowe, zamknięte ostrołukiem, tynkowane.

Pośrodku ściany południowej znajduje się portal o ostrołukowym wykroju i dwuskokowych ościeżach. Obecnie jest zamurowany. Szczyt wschodni zdobiony jest ostrołukowymi blendami w układzie piramidalnym i kostkowymi sterczynami. Wnętrze zamknięte jest płaskim

stropem odeskowanym i dachem dwuspadowym krytym dachówką ceramiczną. Teren kościelny o regularnym prostokątnym zarysie, otoczony jest kamiennym murem z ceglanyimi bramkami od wschodu i zachodu. Od strony północnej mur wspierają przypory. W przeszłości spełniał funkcje przykościelnego cmentarza. Obecnie porośnięty jest starodrzewem. W skład wyposażenia świątyni wchodzi dziewiętnastowieczna empora chórowa wsparta na słupach, ołtarz oraz ławki.

a) Otwarte przestrzenie wspólne

Na terenie miejscowości Kłodowo nie istnieje rynek czy deptak. Jednak za przestrzeń wspólną może lokalnie uchodzić wnętrze owalnicy oraz teren znajdujący się wewnątrz muru okalającego średniowieczny kościół. Do dyspozycji mieszkańców pozostaje także, teren boiska trawiastego oraz plac zabaw.

b) Elementy charakterystyczne dla danej miejscowości.

- Kościół filialny pw. Wniebowzięcia NMP

Na terenie wsi Kłodowo znajduje się bardzo interesujący kościół, wzniesiony w pierwszej połowie XVw. z powszechnie dostępnego kamienia polnego.



Świątynia jest obiektem figurującym w rejestrze zabytków pod numerem 419. Wewnątrz kościoła znajdują się oryginalne elementy XIX wiecznego takie jak wsparty na słupach chór, ławki dla wiernych oraz ołtarz. Ciekawostką jest także, to że budowla posiada elementy charakterystyczne dla obiektów pełniących funkcje obronne.

3. Inwentaryzacja zasobów służących odnowie miejscowości

3.1. Inwentaryzacja zasobów społecznych

3.1.1. Ludność

Kłodowo to średniej wielkości wieś sołecka położona w Gminie Widuchowa, przez którą przebiega droga wojewódzka relacji Krajnik Dolny – Banie.

Na podstawie danych pochodzących z ewidencji ludności Urzędu Gminy Widuchowa, w 2010 roku miejscowa populacja liczy 152 osoby, natomiast wg stanu na dzień 31.12.2009r. miejscowość zamieszkiwało 148 mieszkańców.

Tabela przedstawia zmiany demograficzne w miejscowości Kłodowo w ciągu ostatnich 5 lat.

lata	2005	2006	2007	2008	2009	2010
liczba ludności	148	149	146	147	148	152

źródło danych: dane z Urzędu Gminy Widuchowa

Spółeczność ta charakteryzuje się wysokim zróżnicowaniem wiekowym. Także struktura zawodowa nie jest jednorodna. Wynika to z jednej strony z rolniczego charakteru miejscowości, o którym decyduje starsza część społeczeństwa, z drugiej strony zaś młodzi rezygnują z pracy na roli na rzecz innych form zatrudnienia, które uzyskują w okolicznych zakładach pracy oraz prywatnych firmach, ze szczególnym uwzględnieniem miasta Gryfino i Szczecin. Nie bez znaczenia również w tej kwestii jest masowa emigracja za pracą za granicę, czemu również sprzyja bliskość granicy z Niemcami.

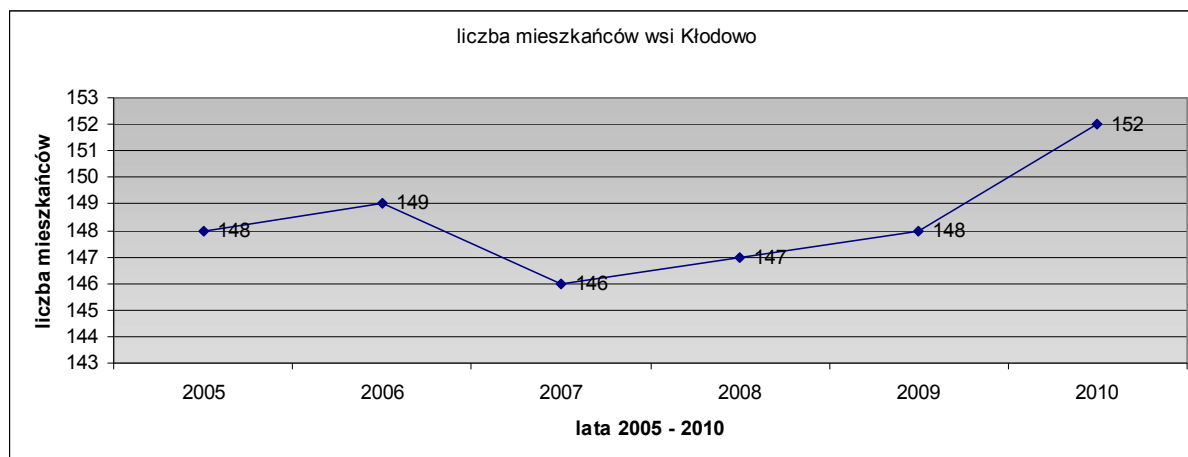
Źródłem utrzymania mieszkańców Kłodowo jest praca w rolnictwie, w sferze produkcyjno- usługowej, renty, zasiłki dla bezrobotnych, zasiłki pomocy społecznej. Dane liczbowe wskazują wzrost ludności wsi w latach minionych.

Należy dodać, że umownie po 1989 roku demografia jest zawsze obciążona ryzykiem popełnienia relatywnie dużego błędu. Przyczyną jest zaniedbywanie obowiązku meldunkowego wynikającego z „Ustawy o ewidencji ludności i dowodach osobistych”.

W przypadku wsi Kłodowo zmiany nierejestrowane mają prawdopodobnie charakter czasowy, nierzutujący na obraz demografii trwałej.



Tabela przedstawia wzrost ludności wsi Kłodowo w latach 2005 – 2010.



źródło danych: dane z Urzędu Gminy Widuchowa

Dodatkowo założyć należy nierejestrowane migracje młodzieży do większych ośrodków, spowodowane edukacją oraz poszukiwaniem szans na rozwój zawodowy. W przeciwieństwie do migracji zarobkowej pojedynczych członków rodzin, która ma charakter z reguły czasowy, migracje młodzieży zwykle mają charakter ostateczny.

Głównym źródłem utrzymania mieszkańców wsi Kłodowo jest praca w sferze produkcyjno – usługowej, emerytury, renty, zasiłki dla bezrobotnych, zasiłki pomocy społecznej.

Na terenie Gminy Widuchowa wskaźnik bezrobocia kształtuje się na poziomie 11,7 % i jest o 1,1 % wyższy niż średnia w Powiecie Gryfińskim.

Zestawienie osób bezrobotnych na tle Powiatu Gryfińskiego. Stan na miesiąc grudzień 2010r.:

bezrobotni wg gmin					
Miasto / Gmina	ogółem		zamieszkali na wsi		wskaźnik bezrobocia
	Razem	kobiety	razem	kobiety	
G Banie	491	262	491	262	11,8%
G Stare Czarnowo	193	112	193	112	7,6%
G Widuchowa	421	232	421	232	11,7%
MG Cedynia	406	196	261	131	14,4%
MG Chojna	1247	654	734	384	13,5%
MG Gryfino	1640	865	653	381	7,7%
MG Mieszkowice	543	282	293	160	11,5%
MG Moryń	383	193	278	147	13,2%
MG Trzcińsko Zdrój	481	242	286	160	13,8%
Powiat Gryfiński	5805	3038	3610	1969	10,6%

źródło: dane z Wojewódzkiego Urzędu Pracy w Szczecinie



3.1.2 Szkolnictwo

Ustawa o systemie oświaty nałożyła na gminy obowiązek prowadzenia przedszkoli, klas zerowych oraz szkół podstawowych i gimnazjum. Obowiązek ten gmina realizuje jako zadanie własne o charakterze obligatoryjnym wynikającym z ustawy o samorządzie gminnym. Na terenie Gminy Widuchowa położone są 3 placówki oświatowe: 1 przedszkole (Widuchowa), 1 szkoła podstawowa (Krzywin) oraz Zespół Szkół w Widuchowej przy ul. Barnima III/1, w którym mieści się Szkoła Podstawowa i Gimnazjum Publiczne. W chwili obecnej ok. 170 dzieci w wieku szkolnym uczęszcza do Szkoły Podstawowej w Krzywiniu, zaś do Zespołu Szkół uczęszcza ponad 506. Większość uczniów ze szkół podstawowych i Zespołu Szkół jest dowożona autobusem do szkół. Przy SP Krzywin prowadzony jest oddział przedszkolny dla dzieci w wieku 5-6 letnich.

Na terenie wsi Kłodowo nie istnieje żadna placówka oświatowa. Dzieci z tej miejscowości dowożone są do Szkół umiejscowionych w Widuchowej bądź Krzywiniu.

3.1.3 Obsługa ludności

W Kłodowie brak jest dobrze rozwiniętej obsługi mieszkańców. Dla spełnienia potrzeb ludności różnego rodzaju instytucje publiczne działają w pobliskiej Widuchowej. Odległość wsi od siedziby gminy, służb bezpieczeństwa, urzędu pocztowego, apteki, gimnazjum, podstawowej opieki zdrowotnej, szkoły podstawowej wynosi 10 km. Na terenie miejscowości istnieje, świetlica wiejska, kościół, cmentarz i punkty handlowe. W gminie Widuchowa funkcjonują dwie przychodnie rodzinne w Widuchowej



i Krzywiniu, są oddziałami Niepublicznego Zakładu Opieki Zdrowotnej Przychodni Rodzinnej w Mieszkowicach. Mieszkańcy wsi Kłodowo korzystają z usług przychodni w Krzywiniu. Chcąc skorzystać ze specjalistycznej opieki medycznej mieszkańcy muszą dojeżdżać do Gryfina lub Szczecina. Kłodowo jest wsią sołecką. W Kłodowie funkcjonuje także Rada Sołecka. Mieszkańcy wsi w sprawach

administracyjnych wg właściwości miejscowej kierują się do Urzędu Gminy w Widuchowej. Urząd Wójta Gminy sprawuje obecnie Pan Michał Lidwin.

Większość placówek kulturalnych koncentruje się we wsi Widuchowa. Na pozostałych obszarach wiejskich oferta ta wymaga jeszcze dopracowania. Panuje powszechne odczucie, że w okresie ostatnich lat zmalał poziom uczestnictwa społeczności gminy w życiu kulturalnym. Należy wziąć pod uwagę fakt, że zmienił się model uczestnictwa w kulturze. Dlatego też priorytetem w dziedzinie kultury powinno być z jednej strony wykorzystanie potencjału kulturalnego Gminy dla jej promocji wewnątrz,



a z drugiej strony wykorzystanie potencjału kulturalnego Gminy dla jej promocji na zewnątrz, poprzez wzmocnienie istniejących i pobudzenie nowych potrzeb kulturalnych wśród jego mieszkańców.

Na terenie miejscowości Kłodowo istnieje **światlica wiejska**, wyremontowana nakładem środków finansowych pochodzących z budżetu Gminy Widuchowa. W ramach codziennej działalności



prowadzonej przez gminę znajdują się następujące imprezy o charakterze stałym: Jarmark Widuchowski, Święto Kapusty, Dożynki Gminne, Dni Integracji Osób Niepełnosprawnych, Ekojarmark, Festiwal Zuzia i Piosenki Angielskiej, uroczyste spotkanie Emerytów, Rencistów i Inwalidów w Widuchowej, Dzień Babci i Dziadka, Ferie z piosenką, kilka imprez lokalnych; np. spotkania wigilijne, Dzień Matki,

wyjazdy autokarowe, rowerowe, zajęcia w okresie wakacyjnym, Dzień Niepodległości, Krzywińska Liga Biegów Przelajowych.

Gminna Biblioteka Publiczna w Widuchowej od września 2000 roku działa w Zespole Szkół w Widuchowej i jest placówką skomputeryzowaną. Biblioteka nie jest jednak powiązana ze szkołą posiada odrębny budżet. Od 01 stycznia 2006r. biblioteka jest Instytucją Kultury.

W Kłodowie nie działa żaden klub sportowy, jednakże na terenie wsi znajduje się boisko trawiaste.

3.2 Inwentaryzacja zasobów technicznych

W skład infrastruktury technicznej gminy wchodzi wszelkiego rodzaju sieci, uzbrojenia terenu tworzące funkcjonalną, spójną całość. Istotnym czynnikiem jest również stan układu komunikacyjnego w układzie urbanistycznym. Kłodowo jest miejscowością o przeważającej funkcji rolniczej. Niemal cały areal pokrywają użytki rolne składające się z upraw polowych, łąk i pastwisk. Funkcja usługowa oraz produkcyjna pełni wyłącznie rolę subsydiarną.

Struktura gospodarstw rolnych we wsi Kłodowo, stan na 2010 rok:

Powierzchnia	liczba gospodarstw rolnych
od 1 do 2 ha	24
2 – 5 ha	5
5 – 7 ha	0
7 – 10 ha	2
10 – 15 ha	0
powyżej 15	4
Razem	35

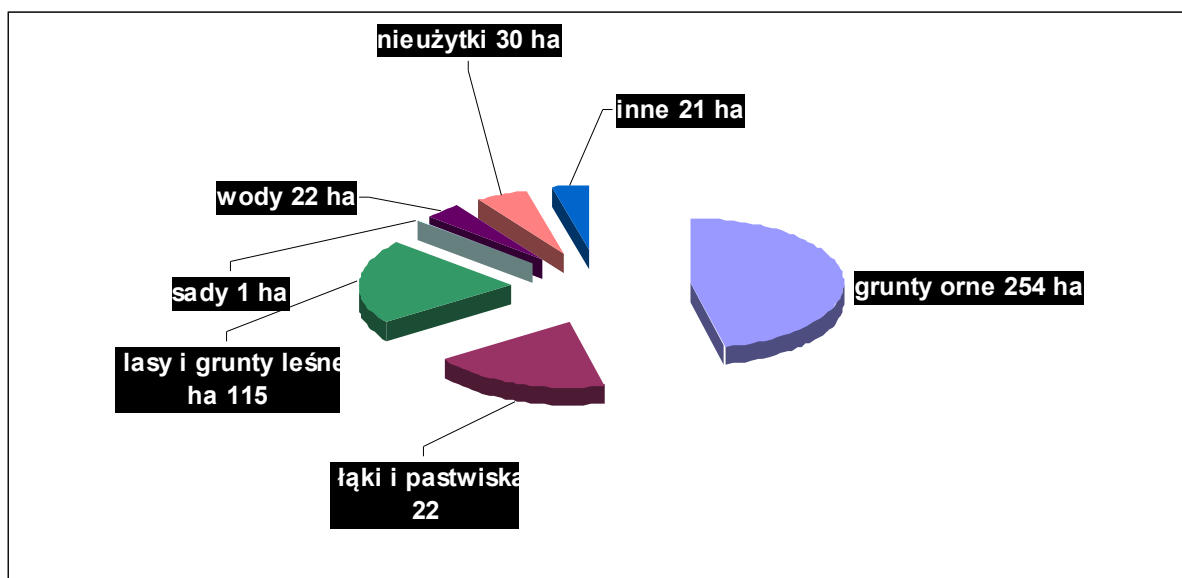
Źródło: Urząd Gminy Widuchowa



We wsi Kłodowo dominują bardzo drobne gospodarstwa rolne o powierzchni od 1 do 2 ha. Dominują gleby klas bonitacyjnych IIIa, III b. Gospodarstwa rolne nie specjalizują się w hodowli trzody chlewnej i bydła.

Miejscowość zajmuje obszar około 546 ha, w tym

- użytki rolne 254 ha,
- sady ok. 1,10 ha
- łąki i pastwiska ok. 103 ha
- lasy i grunty leśne ok. 115 ha
- wody ok. 22 ha
- grunty pod zabudowaniami ok. 7 ha
- nieużytki ok. 30 ha
- i inne ok. 13,9 ha.



Źródło: Urząd Gminy Widuchowa

3.2.1. Drogi

Gmina Widuchowa położona jest w środkowozachodniej części województwa, w bliskiej odległości od granicy państwowej z Niemcami. Powiązania z terenami województwa i kraju zapewniają drogi krajowe, wojewódzkie i powiatowe stanowiące szkielet układu drogowego, w tym: drogi krajowe- 18,58 km, drogi wojewódzkie – 19,76 km, drogi powiatowe – 40,06 km. Szkielet układu drogowego stanowią również drogi gminne o długości 32,469 km. Stan dróg powiatowych i gminnych jest niezadowolający – zniszczona nawierzchnia tych dróg, brak utwardzenia i źle utrzymane pobocza powodują ich okresową nieprzejezдноść. Położenie w stosunku do tras komunikacyjnych miejscowości Kłodowo, przy drodze wojewódzkiej relacji Krajnik Dolny – Banie Połączenia komunikacyjne zapewnia PKS. Odległość drogowa do ośrodka gminnego wynosi 10 km.



3.2.2 Gazyfikacja

Miejscowość Kłodowo korzysta wyłącznie z gazu płynnego w butlach – propan – butan. Zaopatrzenie miejscowości gminy w gaz z sieci uwarunkowane jest realizacją wojewódzkiego programu gazyfikacji.

3.2.3 Wodociągi i kanalizacja

Blisko 100% obszaru gminy jest zwodociągowane. Brak natomiast dostatecznej infrastruktury służącej odprowadzaniu zanieczyszczeń komunalnych. Na terenie gminy znajduje się 7 stacji uzdatniania wody w miejscowościach Widuchowa, Krzywiny, Ognica, Czarnówko, Żelechowo, Bolkowice, Rynica.

Łączna długość sieci wodociągowej wynosi 57,1 km. Administratorem wodociągów jest Zakład Gospodarki Komunalnej w Widuchowej. Wodociągu zbiorowego nie posiadają wsie Kielbice i Wilcze.

Mieszkańcy tych wsi czerpią wodę ze studni przyzagrodowych. Obecnie Gmina realizuje dwie inwestycje wodociągowe dotyczące właśnie wsi Kielbice i Wilcze o łącznej wartości przekraczającej 3 mln zł.

Zasięg obsługi gminy siecią kanalizacyjną jest znacznie niższy od obsługi siecią wodociągową i wynosi zaledwie około 20 % w stosunku do potrzeb (około 11 km na terenie całej gminy). W Kłodowie brak jest systemu kanalizacyjnego. Ścieki gromadzone są w zbiornikach bezodpływowych – szambach. Wiele gospodarstw ma nieuporządkowaną gospodarkę ściekową. Ścieki nie oczyszczone wywożone są bezpośrednio na pola lub zrucane bezpośrednio do gruntu lub okolicznych rowów.

3.2.4 Gospodarka odpadami

System gospodarki odpadami komunalnymi ograniczony jest do zbierania odpadów komunalnych gromadzonych selektywnie i nieselektywnie. Odpady zbierane nieselektywnie kierowane są do unieszkodliwienia na składowiskach odpadów, zaś odpady zbierane selektywnie przekazywane do odzysku i recyklingu poza teren gminy. Zadania z zakresu zbierania odpadów komunalnych realizowane są przez Zakład Gospodarki Komunalnej w Widuchowej posiadający stosowne zezwolenie. Zbieranie odpadów komunalnych gromadzonych nieselektywnie prowadzone jest metodą „odbioru bezpośredniego” oraz metodą „donoszenia”. Firma „JUMAR” i Zakład Gospodarki Komunalnej obsługują łącznie ok. 95% mieszkańców gminy.

Po zamknięciu wysypiska w Dębogórze śmieci (także z wsi Kłodowo) wywożone są na składowisko odpadów w miejscowości Gryfino Wschód gdzie są unieszkodliwiane. Odpady komunalne zbiera również przedsiębiorstwo JUMAR, który zabiera odpady selektywne (szkło i PET).

3.2.5 Telefonizacja i Internet

Gmina obsługiwana jest przez 3 centrale telefoniczne, zlokalizowane w Widuchowej, Krzywini i Żelechowie. W ostatnich latach położono linie światłowodową od Gryfina do Nawodnej. Jej trasa przebiega południkowo przez teren gminy Widuchowa i obejmuje Dębogórę, Widuchową, Krzywiny,



Rynicę i Lubicz. Inwestycja ta umożliwi swobodny dostęp do Internetu. Na terenie gminy znajduje się również 7 stacji telefonii komórkowej GSM: Plus, Era oraz Orange.

3.2.6 Ciepłownictwo i energetyka

Na obszarze gminy nie funkcjonuje sieć ciepłownicza, dominuje system lokalnych źródeł ciepła ogrzewających obiekty, w które są wbudowane lub ogrzewające obiekty sąsiadujące. Do ogrzewania stosuje się zarówno paliwa stałe, jak i płynne. Nie przewiduje się realizacji systemów ciepłowniczych zdalaczynnych, obejmujących całość lub część miejscowości. Przyjmuje się ogrzewanie urządzeniami lokalnymi wbudowanymi; zasilającymi w zasadzie obiekty leżące na jednej posesji. Ewentualne wspólne źródła ciepła mogą obejmować kilka posesji sąsiadujących. Rodzaj ogrzewania zależy od relacji kosztów pomiędzy różnymi nośnikami energii. Należy zapewnić przestrzenne możliwości korzystania z każdego rodzaju paliwa [paliwa stałe, oleje opałowe, gaz ziemny, gaz płynny, energia elektryczna, biogaz], według decyzji odbiorców opartych o własne kalkulacje ekonomiczne. Należy preferować stosowanie paliw niskozasiarczonych, korzystanie ze źródeł niekonwencjonalnych, ekologicznych oraz odchodzenie od stosowania paliw stałych.

W gminie Widuchowa zapotrzebowanie na energię ciepłą w około 80% pokrywane jest z palenisk indywidualnych i w około 20% z kotłowni lokalnych. Funkcjonujące kotłownie są w głównej mierze opalane węglem, koksem i miałem węglowym. Na terenie gminy znajduje się 11 lokalnych ciepłowni dostarczających energię do indywidualnych odbiorców, głównie na terenie miejscowości Widuchowa. Jak dotąd w strukturze użytkowania paliw energetycznych na terenie gminy, gaz ziemny pełni rolę pomniejsza, jednak jego wykorzystanie wydaje się być przyszłościowe i powinno być promowane jako przyjazne środowisku. Jednym z czynników warunkujących mały udział gazu, jest jego mała dostępność, spowodowana brakiem sieci gazowniczej na terenie gminy i konieczność korzystania z uciążliwych butli gazowych. Obecnie 1376 gospodarstw domowych korzysta z takiego rozwiązania.

Co stanowi 80% ogółu gospodarstw domowych w gminie. Do gospodarstw tych należą również mieszkańcy wsi Kłodowo.

Gmina Widuchowa zasilana jest z wojewódzkiego systemu sieci 110 kV, poprzez stację rozrządową 110/15 kV o mocy 2x16 MVA w Lubiczynie. Linia przebiega przez środek gminy w kierunku północ – południe. Energia dostarczana jest do odbiorców lokalnych napowietrzna linia o mocy 15 kV. Ma ona układ promienisty z początkiem w Lubiczynie. Układ sieci przedstawia się następująco:

- Lubiczyn – Widuchowa – Marwice – Dębogóra;
- Lubiczyn – Krzywín – Rynica – Ognica;
- Lubiczyn – Krzywín – Kłodowo – Żarczyn – Kielbice – Żelechowo;
- Lubiczyn – Lubicz – Czarnówko – Pacholęta.

Na terenie gminy funkcjonują ponadto 62 stacje transformatorowe.



Z szacunków wynika, że istniejąca sieć energetyczna w pełni pokrywa zapotrzebowanie na energię ze strony gospodarki komunalnej, zakładów produkcyjnych i gospodarstw indywidualnych. Linie przesyłowe energii elektrycznej stanowią najbardziej widoczny element infrastruktury technicznej na terenie gminy, często w sposób rażąco zaburzają harmonie wiejskiego krajobrazu. Szczególnie widoczne są te linie, które zostały niewłaściwie wkomponowane w lokalne układy, stanowiąc przykład nieprawidłowej polityki planowania przestrzennego. Miejscowość Kłodowo zasilana jest linia energetyczna napowietrzną o mocy 15 kV.

4. Ocena mocnych i słabych stron miejscowości, w której będzie realizowana operacja

SILNE STRONY	BRAKI, PROBLEMY
istnienie świetlicy wiejskiej i placu zabaw	bezrobocie
walory krajobrazu przyrodniczego	zły stan dróg wewnętrznych – słaba jakość dróg gminnych
zabudowa zagrodowa i jednorodzinna stwarzająca warunki do rozwoju agroturystyki	brak sieci gazowej
rozwinięta sieć wodociągowa	brak aktualnego planu zagospodarowania przestrzennego
dobrze rozwinięta sieć telefoniczna	niski standard życia mieszkańców
brak przemysłu	brak zakładów pracy
występowanie obiektów dziedzictwa kulturowego i zabytków	słabo rozwinięta infrastruktura techniczna (brak kanalizacji)
	tradycyjne rolnictwo z rozdrobnionymi gospodarstwami
	niski poziom wykształcenia mieszkańców
	brak perspektyw dla młodzieży

SZANSE	ZAGROŻENIA
możliwość kształcenia się i poszerzania horyzontów myślowych	bieda
dostęp do literatury	duże wydatki na wyjazdy do innych miejscowości w celu korzystania z usług kulturalnych i zdrowotnych
organizacja imprez kulturalnych, promocja miejscowości	negatywna ocena miejscowości i zły wygląd
dopłaty bezpośrednie dla rolnictwa	emigracja ludzi młodych
rozrywka dla dzieci, bezpieczne miejsce do zabawy, możliwość wypoczynku, spędzenia wolnego czasu	wzrost zagrożeń patologią społeczną



szybki, wygodny dostęp do informacji, wiedzy, sposób spędzania wolnego czasu	
szkolenia i dostęp do informacji	
możliwość rozwoju w danej dyscyplinie sportowej, zdrowa rywalizacja	
komfort, higiena, lepsze warunki sanitarne	
ożywienie gospodarcze dzięki modernizacji głównych ciągów komunikacyjnych	
poprawa estetyki miejscowości	
korzystanie ze środków unijnych	
warunki do powstawania gospodarstw agroturystycznych	

5. Opis i charakterystyka obszarów o szczególnym znaczeniu dla zaspokojenia potrzeb mieszkańców, sprzyjających nawiązywaniu kontaktów społecznych, ze względu na ich położenie oraz cechy funkcjonalno – przestrzenne

W miejscowości Kłodowo można wyróżnić kilka obszarów o szczególnym znaczeniu dla zaspokojenia potrzeb mieszkańców, sprzyjających nawiązywaniu kontaktów społecznych, ze względu na położenie oraz cechy funkcjonalno-przestrzenne.

Należą do nich:

1) Budynek świetlicy

Obecnie świetlica jest obiektem zmodernizowanym, ulokowanym w centralnym miejscu w miejscowości. Remont został wykonany nakładem środków własnych. Obiekt ten wykorzystywany jest do prowadzenia różnego rodzaju spotkań, konferencji oraz szkoleń dla miejscowej ludności. Aby podnieść komfort użytkowania obiektu, konieczne jest zakupienie niezbędnego sprzętu i wyposażenia pomocnego przy rozwijaniu działalności placówki.

2) Boisko sportowe

Na terenie miejscowości istnieje boisko sportowe, z którego korzystają wychowankowie w różnym wieku. Aby ich rekreację uczynić bardziej bezpieczną konieczne jest zmodernizowanie obiektu. Poprawi to z pewnością komfort jej użytkowników i da możliwość organizacji różnego rodzaju imprez o charakterze sportowym.

3) Teren przykościelny

Jest kolejnym obszarem o szczególnym znaczeniu dla zaspokojenia potrzeb mieszkańców. To tutaj najczęściej spotykają się mieszkańcy i po mszy Świętej i dyskutują o przyszłości swojej miejscowości.



6. Wizja rozwoju wsi Kłodowo – cel nadrzędny

- ✓ Poprawa standardu życia mieszkańców poprzez stymulację rozwoju gospodarczego, w oparciu o dynamiczny rozwój Gminy Widuchowa.
- ✓ Zdobywanie konkurencyjnej pozycji w regionie w zakresie rozwoju rekreacji przy wykorzystaniu posiadanych walorów kulturowych i klimatycznych.
- ✓ Poprawa standardu życia poprzez podstawowe inwestycje infrastrukturalne, poprawiające bezpieczeństwo oraz stymulujące mieszkańców i turystów do różnych form aktywności.

Działania marketingowe i promocyjne

- ✓ stymulacja w zakresie wspierania aktywności fizycznej, w tym promocja gry w piłkę nożną i siatkową
- ✓ współpraca z instytucjami gminnymi zajmującymi się sportem i marketingiem,
- ✓ promocja wsi w czasie organizowania imprez sportowych i kulturalnych, w tym festynów,
- ✓ kreowanie okolic pofolwarcznych, zabytkowego kościoła jako szczególnych atrakcji turystycznych,
- ✓ wsparcie dla pracy świetlicy wiejskiej.

7. Arkusz planowania długoterminowego

7.1. Poprawa wizerunku centrum miejscowości

Cel ten będzie realizowany poprzez:

- ✓ opracowanie i wdrożenie programów zachęcających do dbałości o estetykę w miejscowości Kłodowo, między innymi poprzez uczestnictwo w programach finansowanych ze środków unijnych, organizowane konkursy,
- ✓ działania na rzecz poprawy estetyki miejscowości i terenów wzdłuż najważniejszych obiektów, w tym zabytkowego kościoła, placu zabaw, świetlicy wiejskiej,
- ✓ działania na rzecz powstania małej architektury (kosze na śmieci, ławeczki, oświetlenie, nasadzenia, ogrodzenie itp.).

7.2. Rozwój infrastruktury na terenie miejscowości

Wskazane cele będą realizowane poprzez wsparcie następujących zagadnień:

1. poprawa warunków życia poprzez:

- poprawę stanu dróg gminnych,
- podjęcie współpracy pomiędzy gminą i powiatem w celu pozyskania środków zewnętrznych na infrastrukturę drogową,
- modernizacja dróg wewnętrznych do wyższego standardu,



- instalacja dodatkowego oświetlenia ulicznego,

2. poprawę warunków świadczenia usług rekreacyjnych i kulturalnych poprzez:

- doposażenie świetlicy wiejskiej,
- modernizację boiska sportowego,
- zagospodarowanie terenów zieleni publicznej.

7.3. Podniesienie jakości kapitału ludzkiego wśród młodzieży i dorosłych

W celu zatrzymania młodzieży, spadku bezrobocia oraz wzrostu liczby działających firm prywatnych niezbędne jest stworzenie warunków do rozwoju i kształcenia. Cel ten zostanie osiągnięty poprzez:

1. Działanie na rzecz dopasowania kwalifikacji ludności do potrzeb rynku pracy w zakresie:

- opracowania wspólnie z Powiatowym Urzędem Pracy programu szkoleń podnoszących i zmieniających kwalifikacje w zależności od ujawniających się potrzeb na rynku pracy i próby pozyskania na to środków z Programu Operacyjnego Kapitał Ludzki.

2. Wspieranie działań na rzecz poprawy jakości oświaty w zakresie:

- modernizację obiektów sportowych,
- doposażenie świetlicy wiejskiej,
- utworzenie w świetlicy sali komputerowej itp.

7.4. Rozwój zaplecza sportowego w celu rozwoju sportu na poziomie lokalnym i regionalnym

Baza sportowa w każdej miejscowości jest nieodzownym elementem funkcjonowania każdej społeczności. Dlatego też przedstawiciele miejscowości Kłodowo postawili na:

- ✓ promowanie i rozwijanie wśród młodzieży i dorosłych dyscyplin sportowych takich jak: piłka siatkowa, piłka nożna i inne,
- ✓ modernizację i rozbudowę obiektów,
- ✓ organizowanie rozgrywek o zasięgu gminnym i powiatowym,
- ✓ wsparcie celem utworzenia lokalnego klubu sportowego.

8. Arkusz planowania krótkoterminowego

W czasie zebrania wiejskiego mieszkańcy miejscowości zgłosili do dyskusji wiele pilnych i koniecznych inwestycji, które ułatwiłyby im codzienne funkcjonowanie. Inwestycje te zostały przedstawione poniżej, jako tematy, które w miarę posiadanych środków i wsparcia pozabudżetowego będą realizowane.



Należą do nich:

lp.	nazwa inwestycji	2010-2017
1	Zakup wyposażenia dla świetlic wiejskich we wsiach Pacholęta, Żelechowo, Kłodowo, Rynica, Czarnówko, Bolkowice i Żarczyn w Gminie Widuchowa	
2	Przebudowa stacji uzdatniania wody w Żelechowie oraz budowa sieci wodociągowej z przyłączami relacji Żelechowo - Kłodowo, Żelechowo - Kiełbice w celu poprawy usług społecznych na terenie Gminy Widuchowa	
3	Modernizacja boiska sportowego	

źródło: dane z konsultacji społecznych

9. Opis planowanych zadań inwestycyjnych i przedsięwzięć aktywizujących społeczność lokalną w okresie, co najmniej 7 lat od przyjęcia Planu Odnowy Miejscowości, w kolejności wynikających z przyjętych priorytetów rozwoju miejscowości, z podaniem szacunkowych kosztów ich realizacji

Położenie miejscowości oraz jej rolniczy charakter sprawiają, że raczej niemożliwy jest rozwój w kierunku stricte industrialnym. Po dokonaniu analizy zasobów miejscowości można dojść do wniosku, że wieś zachowa swój rolniczy charakter, przy stopniowym umacnianiu się sektora usług, w tym usług turystycznych. Konieczne są jednak inwestycje, które poprawią jakość życia mieszkańców.

Drugi zakres niezbędnych inwestycji tworzą inwestycje poprawiające infrastrukturę kulturalną, sportową i rekreacyjną. Pozwoli to na zaspokojenie potrzeb mieszkańców oraz potencjalnych turystów w zakresie zagospodarowania czasu po zakończeniu dnia pracy zawodowej, bądź w przypadku dzieci i młodzieży w czasie wolnym od zajęć szkolnych.

W celu realizacji powyższych założeń należałoby podjąć następujące działania:

- a) Przygotować koncepcję rozwoju miejscowości i omówić ją z mieszkańcami.
- b) Przygotować dokumentację projektowo – aplikacyjną i składać wnioski do różnych funduszy, także unijnych.
- c) Przeprowadzić wskazane inwestycje – m.in. doposażyć świetlicę oraz dokonać budowy sieci wodociągowej w miejscowości, itp.
- d) Zmodernizować boisko sportowe itd., dać tym samym „zielone światło” dla rozwoju organizacji społeczno – sportowych.



Poniżej przedstawiono zestawienie inwestycji, które Gmina, instytucje kultury, organizacje pozarządowe składać będą w ramach różnych programów unijnych, bądź pozabudżetowych.

Zestawienie ogólne planowanych zadań, kosztów i czasu ich realizacji:

Zestawienie ogólne planowanych zadań, kosztów i czasu ich realizacji:

LP.	CHARAKTER ZADANIA	SZACUNKOWA WARTOŚĆ	ROK REALIZACJI
1	Zakup wyposażenia dla świetlic wiejskich we wsiach Pacholęta, Żelechowo, Kłodowo, Rynica, Czarnówko, Bolkowice i Żarczyn w Gminie Widuchowa	171 388, 64 zł	2010 - 2011
2	Przebudowa stacji uzdatniania wody w Żelechowie oraz budowa sieci wodociągowej z przyłączami relacji Żelechowo - Kłodowo, Żelechowo - Kielbice w celu poprawy usług społecznych na terenie Gminy Widuchowa	3 656 102,55 zł.	2010 -2011
3	Modernizacja boiska sportowego	100 000,00 zł.	2012 - 2017

źródło: Urząd Gminy Widuchowa

W zależności od przygotowanej dokumentacji technicznej i kosztorysowej Gmina Widuchowa będzie starała się o pozyskanie dofinansowania ze środków zewnętrznych – Programu Rozwoju Obszarów Wiejskich, Regionalnego Programu Operacyjnego Województwa Zachodniopomorskiego lub innych możliwych. Wartość dofinansowania uzależniona będzie od szczegółowych kryteriów programowych.

Projekt nr 1 na rok 2010 - 2011

Nazwa:

Zadaniem priorytetowym nr 1, przewidzianym do realizacji w ramach Programu Rozwoju Obszarów Wiejskich jest „**Zakup wyposażenia dla świetlic wiejskich we wsiach Pacholęta, Żelechowo, Kłodowo, Rynica, Czarnówko, Bolkowice i Żarczyn w Gminie Widuchowa**”.

Na terenie miejscowości Kłodowo inwestycja zostanie zrealizowana na terenie działki nr 149/2, obręb ewidencyjny Kłodowo

Cel:

Celem planowanego projektu będzie poprawa warunków świadczenia usług kulturalnych we wsiach Pacholęta, Żelechowo, Kłodowo, Rynica, Czarnówko, Bolkowice i Żarczyn poprzez zakup niezbędnego wyposażenia do prowadzenia działalności kulturalnej w w.w miejscowościach. Elementy te mają podnieść jakość świadczonych usług oraz doprowadzić do urozmaicenia prowadzonych zajęć i imprez.

Przeznaczenie:

Poprawa jakości i dostępności do lepszej jakościowo infrastruktury społecznej.



Poprawa estetyki wsi

Mobilizacja lokalnej społeczności

Kwota końcowa i wskazanie źródła jej pozyskania:

Całkowity, łączny koszt realizacji zadania wynosi 171.388,64 zł., natomiast część dotycząca miejscowości Kłodowo to kwota rzędu: 9.911,32 zł. + wartość aktualizacji POM-u.

Planuje się że część środków pochodzić będzie z Programu Rozwoju Obszarów Wiejskich – działanie „Odnowa i rozwój wsi” oraz ze środków własnych Gminy Widuchowa, bądź w razie konieczności innych możliwych.

Harmonogram realizacji:

Harmonogram realizacji inwestycji to rok 2010 i 2011.

lp.	Zakres rzeczowy inwestycji dotyczącej miejscowości Kłodowo			wartość robót brutto
1.	Zakup wyposażenia dla świetlicy w Kłodowo			9.911,32
1.1.	Telewizor LCD 32"	szt.	1	1 445,00
1.2	DVD	szt.	1	155,00
1.3	Laptop (17,3, 4 GB pamięci)	szt.	2	4 322,00
1.4	Myszka do laptopa	szt.	2	21,98
1.5	Torba na laptopa	szt.	2	158,00
1.6	Kosiarka spalinowa z koszem jeżdżąca	szt.	1	497,00
1.7	Drukarka laserowa kolorowa	szt.	1	499,00
1.8	Talerze (zestawy głębokie + płytkie)	osób	20	272,40
1.9	Szklanki 250 ml	szt.	20	42,80
1.10	Sztućce (kpl = łyżki + widelce + noże)	kpl	2	45,62
1.11	Wieża HIFI z odtwarzaczem płyt CD - 2 płytowym	szt.	1	610,00
1.11	Zestaw kawowy na 12 osób	szt.	2	65,64
1.13	Stół do ping - ponga	szt.	1	589,00
1.14	Wieszaki stojące	szt.	1	116,51
1.15	Lustro	szt.	1	61,00
1.16	Pojemniki na ręczniki	szt.	1	44,53
1.17	Mikrofalówka	szt.	1	289,00
1.18	Czajnik bezprzewodowy	szt.	1	56,00
1.19	Termosy konferencyjne	szt.	2	86,62
1.20	Kosze na śmieci 30 l	szt.	2	48,78
1.21	Gra - stół do piłkarzyków	szt.	1	219,00
1.22	Wycieraczki wejściowe	szt.	1	25,61
1.23	Tablica korkowa 170 x 100	szt.	1	84,79
1.24	Tablica informacyjna 50 x 30 "świetlica wiejska"	szt.	1	34,16
1.25	Zestaw noży (7 elementów)	kpl	1	121,88
RAZEM :				9.911,32



Projekt nr 2 na lata 2010 - 2011

Realizowanym obecnie projektem jest przebudowa stacji uzdatniania wody w Żelechowie oraz budowa sieci wodociągowej z przyłączami relacji Żelechowo - Kłodowo, Żelechowo - Kielbice w celu poprawy usług społecznych na terenie Gminy Widuchowa

Nazwa:

Przebudowa stacji uzdatniania wody w Żelechowie oraz budowa sieci wodociągowej z przyłączami relacji Żelechowo - Kłodowo, Żelechowo - Kielbice w celu poprawy usług społecznych na terenie Gminy Widuchowa

Cel:

Celem realizowanego projektu jest poprawa warunków życia mieszkańców miejscowości Żelechowo, Kłodowo i Kielbice poprzez budowę stacji uzdatniania wody i sieci wodociągowej z przyłączami, co przyczyni się do zaspokojenia podstawowych potrzeb ludności wiejskiej oraz wpłynie na rozwój ekonomiczno - społeczny całej Gminy Widuchowa.

Przeznaczenie:

Obiekt przeznaczony będzie do poprawy warunków życia mieszkańców wsi Żarczyn oraz Żelechowo, Kłodowo i Kielbice poprawiając tym samym komfort w miejscu zamieszkania i ochronę środowiska.

Harmonogram realizacji:

Inwestycję zaplanowano do realizacji na lata 2010-2011

Kwota końcowa i wskazanie źródła jej pozyskania:

Inwestycję oszacowano na kwotę 3 656 102,55 zł.

Część środków inwestycyjnych pochodzić będzie z Programu Rozwoju Obszarów Wiejskich – działanie „Podstawowe usługi dla gospodarki i ludności wiejskiej”. Środki stanowiące wkład własny pochodzić będą z budżetu gminy.

Projekt nr 3 na rok 2012 - 2017

Zadaniem priorytetowym nr 3, przewidzianym do realizacji w ramach Programu Rozwoju Obszarów Wiejskich jest „**Modernizacja boiska sportowego**”.

Cel przedsięwzięcia:

Celem projektu będzie podniesienie standardu życia sportowego mieszkańców wsi Kłodowo poprzez modernizację istniejącego boiska sportowego. Zmodernizowany obiekt przyczyni się do prawidłowego rozwoju fizycznego mieszkańców w/w miejscowości. Posiadanie przez wieś boiska o właściwych parametrach umożliwi także organizację wszelkiego rodzaju imprez sportowych oraz zwiększenia



zainteresowania sportem i czynnym wypoczynkiem mieszkańców miejscowości integrując ich wzajemnie.

Przeznaczenie:

Obiekt przeznaczony będzie do realizacji pasji sportowych dzieci, młodzieży i dorosłych mieszkańców miejscowości.

Harmonogram realizacji:

Harmonogram realizacji inwestycji to lata 2012-2017

Kwota końcowa i wskazanie źródła jej pozyskania:

Całkowity, łączny koszt realizacji zadania wynosi 100 000, 00 zł.

Planuje się że część środków pochodzić będzie z będzie z Programu Rozwoju Obszarów Wiejskich – działanie „Odnowa i rozwój wsi” oraz Leader lub Regionalnego Programu Operacyjnego Województwa Zachodniopomorskiego. Środki stanowiące wkład własny pochodzić będą z budżetu gminy. Elementy dotyczące inwestycji znane będą po opracowaniu dokumentacji technicznej i kosztorysowej.

10. Zarządzanie

Jednostką odpowiedzialną za realizację całego Planu Odnowy Miejscowości Kłodowo jest nieformalna Grupa Odnowy Miejscowości, w skład, której weszli członkowie Rady Gminy z Panem Wójtem Michałem Lidwinem na czele oraz przedstawiciele Urzędu Gminy, członkowie Rady Sołeckiej i zgłoszeni mieszkańcy miejscowości.

11. Zgodność Planu Odnowy Miejscowości z dokumentami wyższego rzędu

Zapisy zawarte w Planie Odnowy Miejscowości spełniają warunek zgodności z zapisami zawartymi w dokumentach dotyczących rozwoju Gminy „Strategią Rozwoju Gminy Widuchowa”, „Planem Rozwoju Lokalnego Gminy Widuchowa”, „Wieloletnim Planem Inwestycyjnych Gmina Widuchowa” oraz dokumentami na szczeblu powiatu i województwa oraz zapisami Narodowego Planu Rozwoju na lata 2007 - 2013. Ponadto Plan Odnowy jest zgodny z celami Programu Rozwoju Obszarów Wiejskich, działanie – „Odnowa i rozwój wsi”, a także działaniem „Podstawowe usługi dla gospodarki i ludności wiejskiej” czy Leader . Cele i zadania określone w Planie Odnowy Miejscowości Kłodowo są wewnętrznie zgodne, a ich osiaganie i realizacja nie powoduje negatywnych skutków dla osiagania celów i realizacji zadań strategii wyższego rzędu. Niektóre z zapisanych celów i zadań mogą być realizowane przy wykorzystaniu wsparcia jednostek administracyjnych gminy i wyższego szczebla. Te ostatnie, bowiem posiadają w swoich dokumentach zapisy, których realizacja wywoła pozytywne efekty dla rozwoju miejscowości Kłodowo. Taki zapis Planu pozwolił na osiągnięcie integracji polityki kształtowania rozwoju gospodarczego na szczeblu, gminnym, powiatowym i wojewódzkim.