

Załącznik do Uchwały Nr V/20/2011
Rady Gminy Widuchowa
z dnia 28 lutego 2011 r.

Plan Odnowy Miejscowości Dębogóra na lata 2010 – 2017 Gmina Widuchowa



Szczecin, grudzień 2010r.

ECD Europejskie Centrum Doradcze, Dariusz Klityński

Oddział Poznań
ul. Stefana Batorego 82a/4
60-687 Poznań
tel.: (61) 82 17 402
fax. (61) 64 21 506

Oddział Szczecin
ul. Bohaterów Warszawy 34/35
70-340 Szczecin
tel.: (91) 48 44 000
fax. (91) 88 60 005

e-mail: biuro@ecd.az.pl, www.ecd.az.pl
mobil: 501 017 281



Spis treści

Spis treści	2
1. Wstęp	3
2. Charakterystyka miejscowości, w której będzie realizowana operacja	5
2.1. Położenie	5
2.2. Historia i teraźniejszość	6
2.3. Określenie przestrzennej struktury miejscowości.....	7
3. Inwentaryzacja zasobów służących odnowie miejscowości	9
3.1. Inwentaryzacja zasobów społecznych	9
3.1.1. Ludność.....	9
3.1.2. Szkolnictwo	11
3.1.3. Obsługa ludności	11
3.1.4. Kultura, sport i turystyka.....	11
3.2. Inwentaryzacja zasobów technicznych	13
3.2.1. Drogi	14
3.2.2. Gazyfikacja	14
3.2.3. Wodociągi i kanalizacja	15
3.2.4. Gospodarka odpadami.....	15
3.2.5. Telefonizacja i Internet	16
3.2.6. Ciepłownictwo i energetyka.....	16
4. Ocena mocnych i słabych stron miejscowości, w której będzie realizowana operacja	17
5. Opis i charakterystyka obszarów o szczególnym znaczeniu dla zaspokojenia potrzeb mieszkańców, sprzyjających nawiązywaniu kontaktów społecznych, ze względu na ich położenie oraz cechy funkcjonalno – przestrzenne	18
6. Wizja rozwoju wsi Dębogóra – cel nadrzędny	19
7. Arkusz planowania długoterminowego	19
7.1. Poprawa wizerunku centrum miejscowości.....	19
7.2. Rozwój infrastruktury na terenie miejscowości	19
7.3. Podniesienie jakości kapitału ludzkiego wśród młodzieży i dorosłych.....	20
7.4. Rozwój zaplecza sportowego w celu rozwoju sportu na poziomie lokalnym i regionalnym ...	20
8. Arkusz planowania krótkoterminowego	20
9. Opis planowanych zadań inwestycyjnych i przedsięwzięć aktywizujących społeczność lokalną w okresie, co najmniej 7 lat od przyjęcia Planu Odnowy Miejscowości, w kolejności wynikających z przyjętych priorytetów rozwoju miejscowości, z podaniem szacunkowych kosztów ich realizacji	21
10. Zarządzanie	25
11. Zgodność Planu Odnowy Miejscowości z dokumentami wyższego rzędu	25



1. Wstęp

Rozwój i odnowa obszarów wiejskich to jedno z kluczowych wyzwań, jakie stoją przed Polską w okresie integracji z Unią Europejską. Zasadniczym jej celem jest wzmocnienie działań służących zmniejszaniu istniejących dysproporcji i różnic w poziomie rozwoju obszarów wiejskich w stosunku do terenów miejskich. Plan Odnowy Miejscowości jest jednym z najważniejszych elementów odnowy wsi, jej rozwoju oraz poprawy warunków pracy i życia mieszkańców. Sporządzenie i uchwalenie takiego dokumentu stanowi niezbędny warunek przy aplikowaniu o środki finansowe w ramach „Programu Rozwoju Obszarów Wiejskich 2007-2013” działanie „Odnowa i rozwój wsi”, jak przy innych funduszach z UE stanowić będzie wytyczne dla władz Gminy Widuchowa przy opracowaniu kierunków rozwoju miejscowości Dębogóra. Celem działania „Odnowa i rozwój wsi” jest poprawa jakości życia na obszarach wiejskich poprzez zaspokojenie potrzeb społecznych i kulturalnych mieszkańców wsi oraz promowanie obszarów wiejskich. Działanie umożliwi rozwój tożsamości społeczności wiejskiej, zachowanie dziedzictwa kulturowego i specyfiki obszarów wiejskich oraz wpłynie na wzrost ich atrakcyjności turystycznej i inwestycyjnej.

W ramach działania pomocą finansową zostaną objęte projekty dotyczące:

1. budowy, przebudowy, remontu lub wyposażenia obiektów:
 - a) pełniących funkcje publiczne, społeczno-kulturalne, rekreacyjne i sportowe,
 - b) służących promocji obszarów wiejskich, w tym propagowaniu i zachowaniu dziedzictwa historycznego, tradycji, sztuki oraz kultury,
2. kształtowania obszaru przestrzeni publicznej;
3. budowy remontu lub przebudowy infrastruktury związanej z rozwojem funkcji turystycznych, sportowych lub społeczno-kulturalnych;
4. zakupu obiektów charakterystycznych dla tradycji budownictwa w danym regionie, w tym budynków będących zabytkami, z przeznaczeniem na cele publiczne;
5. odnawiania, eksponowania lub konserwacji lokalnych pomników historycznych, budynków będących zabytkami lub miejsc pamięci;
6. kultywowania tradycji społeczności lokalnej oraz tradycyjnych zawodów.

Obszarem realizacji Planu Odnowy Miejscowości Dębogóra jest obszar tej miejscowości.

Niniejsze opracowanie zawiera charakterystykę miejscowości, inwentaryzację zasobów służącą ujęciu stanu rzeczywistego, analizę SWOT, czyli mocne i słabe strony miejscowości, planowane kierunki rozwoju, przedsięwzięcia wraz z szacunkowym kosztorysem i harmonogramem działań.



Plan Odnowy Miejscowości Dębogóra to dokument, który określa strategię działań w sferze społeczno-gospodarczej na lata 2010-2017. Podstawą opracowania planu jest Plan Rozwoju Lokalnego Gminy Widuchowa na lata 2007 – 2015 i Strategia Rozwoju Gminy Widuchowa na lata 2007 -2015.

Niniejszy plan jest planem otwartym stwarzającym możliwość aktualizacji w zależności od potrzeb społecznych i uwarunkowań finansowych. Oznacza to, że mogą być dopisywane nowe zadania, a także to, że może zmienić się kolejność ich realizacji w zależności od uruchomienia i dostępu do funduszy UE. Uwarunkowania Planu Odnowy Miejscowości polegają na tym, że ma on zdecentralizowany, lokalny charakter, obejmuje ograniczony teren jednej miejscowości i przygotowany jest (przy udziale przedstawicieli gminy) z inicjatywy i przez mieszkańców miejscowości.

Specyfika planu polega na tym, że jest on ukierunkowany na zagadnienia cywilizacyjno-kulturowe, koncentruje się na prostych, lokalnych przedsięwzięciach, które prowadzić mają do poprawy standardu i jakości życia mieszkańców. Ma mniej pro-gospodarczy, a bardziej pro-społeczny i pro-kulturowy charakter. I dzięki temu może stanowić doskonale uzupełnienie strategii rozwoju całej gminy, która zazwyczaj koncentruje się na zagadnieniach infrastrukturalnych i gospodarczych.

Celem planu jest podtrzymanie lub odtworzenie atrakcyjności wsi jako miejsca zamieszkania i zaplanowanie oraz przeprowadzenie tego w sposób dostępny, oczekiwany i popierany oraz wykonalny dla lokalnej społeczności. Jest to szczególnie ważne w dzisiejszej sytuacji, gdy miasta oferują konkurencyjną alternatywę zamieszkania, a rolnictwo traci swą atrakcyjność jako źródło utrzymania, co prowadzi m.in. do migracji młodych ludzi, szczególnie tych lepiej wykształconych ze wsi do miasta.

Idea odnowy wsi wyrasta z przekonania, że odnowiona, doinwestowana i ożywiona kulturowo wieś odzyska swoją atrakcyjność jako miejsce zamieszkania, zapewni swoim mieszkańcom godziwy standard i jakość życia oraz zdoła zatrzymać młodzież na miejscu. Nie jako „mini-miasto”, wysoko zurbanizowana i konkurująca z ośrodkami miejskimi bogactwem oferty, ale właśnie jako „nowa wieś”, nowoczesna, lecz ceniąca i zachowująca swój wiejski charakter i kulturową specyfikę.

Plan Odnowy ma więc charakter „planu małych kroków”, ale w kierunku wielkich celów. Małych kroków, które podejmowane przez mieszkańców przy finansowym i organizacyjnym wsparciu gminy doprowadzić mają do trwałej poprawy miejscowych warunków życia.

Korzyści wynikające z posiadania Planu Odnowy:

1. Plan umożliwi efektywne gospodarowanie zasobami takimi, jak środowisko, ludzie, infrastruktura i środki finansowe.
2. Zapisanie tego procesu w formie dokumentu umożliwi stałą ocenę postępów i korygowanie błędów przez wszystkich członków społeczności lokalnej.
3. Dokument umożliwi zaangażowanie władz lokalnych oraz mieszkańców w planowanie swojej przyszłości. Uwzględnienie różnych opinii, pomysłów i koncepcji często wymaga consensusu.



Osiągnięty na drodze otwartej dyskusji pozwala na wypracowanie strategii, z którą będzie identyfikowała się społeczność lokalna.

4. Tworzenie Planu Odnowy sprzyja realistycznej ocenie mocnych i słabych stron miejscowości a przez to przyjrzenie się możliwościom oraz potencjalnym problemom, które mogą się pojawić w przyszłości. W ten sposób można uniknąć wielu trudności.

Podstawą tworzenia Planu Odnowy jest zdanie sobie sprawy z lokalnych zasobów i potencjałów, zmobilizowanie ich, zainwestowanie w rozwój i stworzenie systemu działań partnerskich tak, aby uzyskać efekt żywiołowego przyrastania inicjatyw i kumulowania się ich skutków. Projekt wprowadzonych do Planu zadań powstał w oparciu o wytyczne środowiska lokalnego i konsultacji społecznych.

2. Charakterystyka miejscowości, w której będzie realizowana operacja

2.1. Położenie

Gmina Widuchowa położona jest w zachodniej części województwa zachodniopomorskiego, w środkowo – zachodniej części powiatu gryfińskiego. Graniczy ona od strony północnej z gminą Gryfino, od strony wschodniej z gminą Banie, od strony południowej z gminą Chojna, natomiast od strony zachodniej przez rzekę Odrę z Republiką Federalną Niemiec. Jest jedną ze 114 gmin województwa. Gmina zajmuje powierzchnię 210 km². W skład gminy wchodzi 14 jednostek osadniczych.

Siedzibą gminy jest miejscowość Widuchowa – (położenie geograficzne N 53°07' E 14°22'), która liczy 1377 mieszkańców. Ogółem liczba mieszkańców zamieszkujących gminę Widuchowa wynosi 5542 (stan na koniec roku 2009). Do najważniejszych szlaków komunikacyjnych przechodzących przez teren gminy należą: droga krajowa nr 31, droga wojewódzka nr 122 oraz zelektryfikowana linia kolei normalnotorowej relacji Kostrzyn – Szczecin. Zgodnie z podziałem Polski na mezoregiony fizycznogeograficzne wg Kondrackiego obszar gminy leży w zasięgu prowincji Niż Środkoeuropejski i podprowincji Północno – Bałtyckie. Teren gminy leży w granicach makroregionu Północno – Bałtyckie oraz makroregionu Pojezierze Zachodniopomorskie. W skład pierwszego makroregionu wchodzi część mezoregionu Doliny Dolnej Odry oraz niewielki skrawek Równiny Wełtyńskiej, natomiast w skład drugiego makroregionu wchodzi północno – zachodnia część Pojezierza Myśliborskiego.

Dębogóra – duża wieś sołecka o kształcie owalnicy, położona w północnej części Gminy Widuchowa, przy drodze krajowej nr 31 relacji Szczecin – Gryfino – Chojna – Kostrzyn- Słubice. Zabudowania gospodarskie i mieszkalne lokalizują się przy ciągach komunikacyjnych. Dębogóra obfituje w zabytkowe



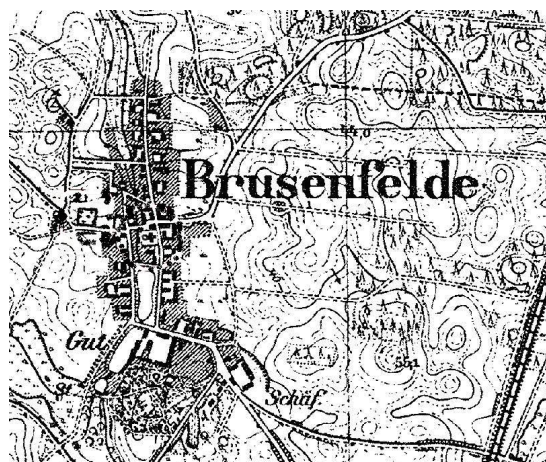
obiekty, które mogą docelowo stać się dużą atrakcją turystyczną. Wieś stanowi pozostałość po majątku rolnym.

Dębogóra znajduje się w odległości 5 km od Widuchowej (stolica gminy), 13 km od Gryfina (stolica powiatu), 40 km od Szczecina (stolica województwa), 43 km do Pyrzyc, 182 km do Koszalina, 91 km do Gorzowa Wielkopolskiego, 224 km od Poznania, 536 km od Warszawy.

Współrzędne geograficzne wsi Dębogóra wg GPS wynoszą 53.15412°N, 14.43722°E.

2.2. Historia i teraźniejszość

Dębogóra – po raz pierwszy o Dębogórze przeczytać możemy z dokumentu z r. 1347 przy opisie pól



Widuchowej. Wymienia się ją jako Brusenwalde a wiąże się to z rodziną rycerską Brusehauer, która zaczęła używać tej nazwy. Po wymarciu rodu w 1550 r. Dębogórę otrzymał w lenno Jan Falcke, Kanclerz księcia szczecińskiego. W XVIII w. stała się własnością Hohenzolców ze Schwedt i Swobnicy. W 1821 r. założono w Dębogórze wielki ogród owocowy z 2 tys. drzew i zbudowano pałacyk. Nazwę miejscowości wyprowadza się od słowiańskiego słowa bruzu - szybki

(potok), lub brus - osełka, kamień do ostrzenia. Po 1945 r. używano nazwy Brusy, Ucieszki a obecna nazwa nawiązuje do zaginionej wsi Dambagora, która istniała tutaj prawdopodobnie w latach 1159 - 1216. W Dębogórze na uwagę zasługuje kościół pw. Nawiedzenia NMP z XV w. wzniesiony z kamienia narzutowego, salowy, orientowany z ryglową wieżą od zachodu. Przebudowano go w 1609 r. bez zachowania starych form. W środku znajduje się ołtarz ambonowy z XVIII w. oraz dzwon z 1506 r. Warty zobaczenia jest także cmentarz przykościelny z późnogotyckimi bramkami i furtami, dwór z XIX w. na miejscu starej siedziby rycerskiej z czasów średniowiecza oraz park dworski a w nim dwa kaskadowo połączone stawy, dęby szypułkowe, buk pospolity, cypryśnik błotny, miłorząb dwuklapowy, kasztan jadalny i tulipanowce amerykańskie.

Obiekty wpisane do rejestru zabytków we wsi Dębogóra:

obiekt	nr rejestru
Kościół	329
dwór i park dworski	1277
cmentarz	1234

źródło: Rejestr Zabytków Województwa Zachodniopomorskiego



Pomniki przyrody we wsi Dębogóra:

Obiekt	Położenie
dąb szypułkowy	zabytkowy park dworski
dąb szypułkowy	zabytkowy park dworski

źródło: Urząd Gminy Widuchowa

Ważnymi obiektami istniejącymi dziś na terenie miejscowości Dębogóra są:

- Kościół Filialny pw. Nawiedzenia NMP
- Plac zabaw
- Przystanek autobusowy
- Kompleks parkowy
- Cmentarz
- Świetlica wiejska

Zestawienie wartości kulturowych miejscowości Dębogóra prezentuje poniższa tabela:

obiekt	miejscowość Dębogóra
kościół	Tak
kaplica	Nie
pałac, dwór, ew. ruiny	Tak
zabudowa przemysłowa	Nie
zabudowa komunalna	Tak
zabudowa gospodarcza	Tak
parki	Tak
pomniki przyrody	Tak
cmentarz	Tak
stanowiska archeologiczne	Nie
mury	Tak
obiekty wpisane lub planowane do wpisu do rejestru zabytków	Tak

źródło: opracowanie własne

2.3. Określenie przestrzennej struktury miejscowości

a) Dominanta przestrzenna

W miejscowości Dębogóra zabudowa koncentruje się wokół typowej owalnicy, jednak najważniejszym ciągiem komunikacyjnym pozostaje droga krajowa nr 31 (Szczecin – Gryfino – Chojna – Kostrzyn-Słubice) przebiegająca po stronie wschodniej.

Istotnym elementem przestrzennym jest park podworski wraz dwoma, kaskadowo usytuowanymi zbiornikami wodnymi. Dominantę przestrzenną miejscowości stanowi Kościół Filialny pw. Nawiedzenia NMP należący do parafii w Widuchowej. Świątynia jest usytuowana północno-wschodnim narożniku wsi,



na parceli opadającej łagodnie ku zachodowi, w stronę przepływającego - przez jej środek - ciek wodnego. Bryłę kościoła wzniesiono na planie orientowanego prostokąta, z wieżą zachodnią nieco węższą od nawy. Plac kościelny o planie prostokąta, oddzielony jest kamiennym murem z bramami od północy i południa oraz furką od wschodu. Masywne mury bram zdobione są od zewnątrz jedynie niewielkimi wnękami o prostych ościeżach zamkniętych łukami odcinkowymi. Przejazdy zamknięte są łukami półkolistymi. Najbardziej wyniesionym elementem jest wieża kościelna, wybudowana na planie kwadratu długości boku mniejszym, niż szerokość kościelnej nawy. Ściany zostały zbudowane z kamienia z niewielkim dodatkiem cegły. Wieża wznosi się ponad koronę murów nawy. Nadbudowa wieży posiada plan kwadratu o boku równym wewnętrznemu wymiarowi muru podstawy. Stosunkowo niedawno zyskała nowe szalowanie oraz dach namiotowy z niewielkim okapem, zwieńczony krzyżem, kryty dachówką ceramiczną. Na czterech elewacjach znajdują się imitacje otworów okiennych, przesłoniętych żaluzjami. W wieży posadowiony jest dzwon z 1506 roku.

a) Otwarte przestrzenie wspólne

Na terenie miejscowości Dębogóra nie istnieje rynek czy deptak. Jednak za przestrzeń wspólną może lokalnie uchodzić wnętrze owalnicy oraz zabytkowy park zlokalizowany przy zabudowaniach dawnego dworu. Do dyspozycji mieszkańców pozostaje także, teren zlokalizowany wokół kościoła filialnego p.w. Nawiedzenia NMP, który jest otoczony kamiennym murem.

b) Elementy charakterystyczne dla danej miejscowości.

Elementami charakterystycznymi w miejscowości Dębogóra są:

- Kościół

Na terenie wsi Dębogóra znajduje się średniowieczny, wzniesiony w XV wieku orientowany kościół. Świątynia latach 1680-92 została gruntownie przebudowana. Kościół został ponownie poświęcony w 1946 roku. Wszystkie ściany posadowione na kamiennym fundamencie, wymurowano z nieobrobionych kamieni narzutowych, różnej wielkości. Większe głązy osadzono w fundamentach i partii przyziemia, oraz w narożnikach.

Cegły użyto jedynie w warstwach wyrównawczych, oraz w obramieniach portali i okien. Do wnętrza świątyni prowadzi tylko jedno wejście portalowe przez kruchnę wieżową. W połowie ściany południowej znajdowało się jeszcze jedno wejście portalowe. Obecnie jest ono zamurowane.

Wnętrze zamknięte jest płaskim stropem belkowanym i dachem trójspadowym krytym dachówką ceramiczną. Wieża zachodnia posiada plan kwadratu o boku nieco krótszym od szerokości nawy. Wzniesiona jest na kamiennym fundamencie i niewysokim cokole. Teren kościoła jest ogrodzony kamiennym murkiem.

- Dwór oraz park podworski



Dwór z 2 połowy XIX wieku, przebudowany na początku XX wieku oraz park dworski z 2 połowy XIX w. są obiektami wpisanymi do rejestru zabytków. Zabudowania dworskie są w bardzo złym stanie technicznym. Brak podjęcia natychmiastowej interwencji grozi zawaleniem obiektu. Urząd Gminy Widuchowa poszukuje inwestora, któremu w zamian za opiekę nad zabytkiem oraz dokonanie stosownych prac budowlanych sprzedano by niszczący obiekt za przysłowiową złotówkę.

Ciekawym obszarem jest także park dworski, który dysponuje dużą ilością interesujących drzewostanów, w tym dwa dęby szypułkowe uznane za pomniki przyrody. Lokalną ciekawostką jest kaskadowe położenie dwóch stawów na terenie parku, które znakomicie wkomponowują się lokalny krajobraz.

3. Inwentaryzacja zasobów służących odnowie miejscowości

3.1. Inwentaryzacja zasobów społecznych

3.1.1. Ludność

Dębogóra to średniej wielkości wieś sołecka położona w Gminie Widuchowa, przez którą przebiega droga wojewódzka nr 31. Na podstawie danych pochodzących z ewidencji ludności Urzędu Gminy Widuchowa, w 2010 roku miejscowa populacja liczy 369 osób, natomiast wg stanu na dzień 31.12.2009r. miejscowość zamieszkiwało 378 mieszkańców.

Tabela przedstawia zmiany demograficzne w miejscowości Dębogóra w ciągu ostatnich 5 lat.

lata	2005	2006	2007	2008	2009	2010
liczba ludności	390	381	387	381	378	369

źródło danych: dane z Urzędu Gminy Widuchowa

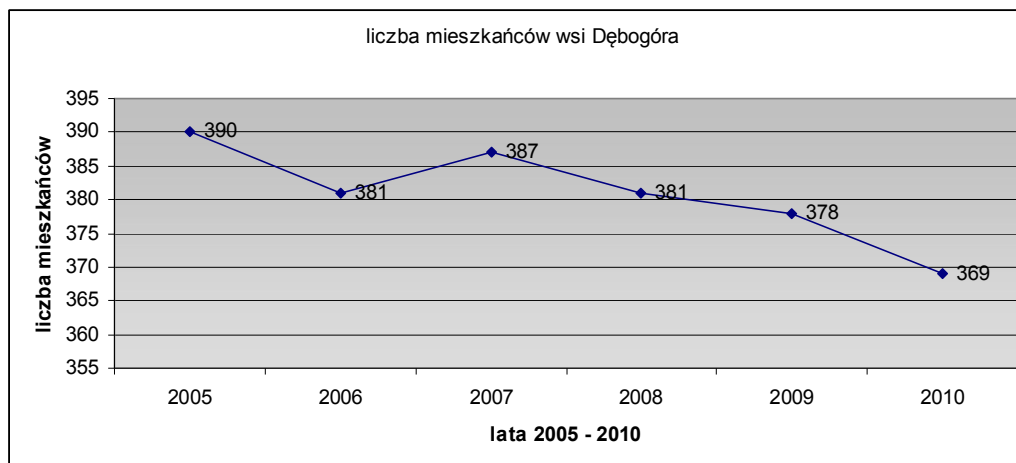
Spółeczność ta charakteryzuje się wysokim zróżnicowaniem wiekowym. Także struktura zawodowa nie jest jednorodna. Wynika to z jednej strony z rolniczego charakteru miejscowości, o którym decyduje starsza część społeczeństwa, z drugiej strony zaś młodzi rezygnują z pracy na roli na rzecz innych form zatrudnienia, które uzyskują w okolicznych zakładach pracy oraz prywatnych firmach, ze szczególnym uwzględnieniem miasta Gryfino i Szczecin. Nie bez znaczenia również w tej kwestii jest masowa emigracja za pracą za granicę, czemu również sprzyja bliskość granicy z Niemcami.

Pozostała grupa w wieku produkcyjnym przebywa od wielu lat na bezrobociu. Źródłem utrzymania mieszkańców Dębogóry jest w małym stopniu praca w rolnictwie, w sferze produkcyjno- usługowej, renty, zasiłki dla bezrobotnych, zasiłki pomocy społecznej. Znaczną część mieszkańców stanowią ludzie mieszkający tu od wielu lat.

W roku 2010 ze wsi Dębogóra 23 rodziny korzystały z pomocy społecznej udzielanej przez Ośrodek Pomocy Społecznej w Widuchowej. Porównując dane te z poprzednimi latami zauważyć można rosnącą tendencję udzielania pomocy społecznej.



Należy dodać, że umownie po 1989 roku demografia jest zawsze obciążona ryzykiem popełnienia relatywnie dużego błędu. Przyczyną jest zaniedbywanie obowiązku meldunkowego wynikającego z „Ustawy o ewidencji ludności i dowodach osobistych”. W przypadku wsi Dębogóra zmiany nierejestrowane mają prawdopodobnie charakter czasowy, nierzutujący na obraz demografii trwałej. Tabela przedstawia wzrost ludności wsi Dębogóra w latach 2005 – 2010.



źródło danych: dane z Urzędu Gminy Widuchowa

Dodatkowo założyć należy nierejestrowane migracje młodzieży do większych ośrodków, spowodowane edukacją oraz poszukiwaniem szans na rozwój zawodowy. W przeciwieństwie do migracji zarobkowej pojedynczych członków rodzin, która ma charakter z reguły czasowy, migracje młodzieży zwykle mają charakter ostateczny. **Na terenie Gminy Widuchowa wskaźnik bezrobocia kształtuje się na poziomie 11,7 % i jest o 1,1 % wyższy niż średnia w Powiecie Gryfińskim.**

Zestawienie osób bezrobotnych na tle Powiatu Gryfińskiego. Stan na miesiąc grudzień 2010r.:

bezrobotni wg gmin					
Miasto / Gmina	ogółem		zamieszkali na wsi		wskaźnik bezrobocia
	Razem	kobiety	razem	kobiety	
G Banie	491	262	491	262	11,8%
G Stare Czarnowo	193	112	193	112	7,6%
G Widuchowa	421	232	421	232	11,7%
MG Cedynia	406	196	261	131	14,4%
MG Chojna	1247	654	734	384	13,5%
MG Gryfino	1640	865	653	381	7,7%
MG Mieszkowice	543	282	293	160	11,5%
MG Moryń	383	193	278	147	13,2%
MG Trzcianko Zdrój	481	242	286	160	13,8%
Powiat Gryfiński	5805	3038	3610	1969	10,6%

źródło: dane z Wojewódzkiego Urzędu Pracy w Szczecinie



3.1.2 Szkolnictwo

Ustawa o systemie oświaty nałożyła na gminy obowiązek prowadzenia przedszkoli, klas zerowych oraz szkół podstawowych i gimnazjum. Obowiązek ten gmina realizuje jako zadanie własne o charakterze obligatoryjnym wynikającym z ustawy o samorządzie gminnym. Na terenie Gminy Widuchowa położone są 3 placówki oświatowe: 1 przedszkole (Widuchowa), 1 szkoła podstawowa (Krzywin) oraz Zespół Szkół w Widuchowej przy ul. Barnima III/1, w którym mieści się Szkoła Podstawowa i Gimnazjum Publiczne. W chwili obecnej ok. 170 dzieci w wieku szkolnym uczęszcza do Szkoły Podstawowej w Krzywiniu, zaś do Zespołu Szkół uczęszcza ponad 506. Większość uczniów ze szkół podstawowych i Zespołu Szkół jest dowożona autobusem do szkół. Przy SP Krzywin prowadzony jest oddział przedszkolny dla dzieci w wieku 5-6 letnich.

Na terenie wsi Dębogóra nie istnieje żadna placówka oświatowa. Dzieci z tej miejscowości dowożone są do Szkół umiejscowionych w Widuchowej bądź Krzywiniu.

3.1.3 Obsługa ludności

W Dębogórze brak jest dobrze rozwiniętej obsługi mieszkańców. Dla spełnienia potrzeb ludności różnego rodzaju instytucje publiczne działają w pobliskiej Widuchowej. Odległość wsi od siedziby gminy, służb bezpieczeństwa, urzędu pocztowego, apteki, gimnazjum, podstawowej opieki zdrowotnej, szkoły podstawowej wynosi 5 km. Na terenie miejscowości istnieje, świetlica wiejska, kościół, cmentarz i punkty handlowe. W gminie Widuchowa funkcjonują dwie przychodnie rodzinne w Widuchowej i Krzywiniu, są oddziałami Niepublicznego Zakładu Opieki Zdrowotnej Przychodni Rodzinnej w Mieszkowicach. To właśnie z usług przychodni w Widuchowej korzystają mieszkańcy Dębogóry. Chcąc skorzystać ze specjalistycznej opieki medycznej mieszkańcy muszą dojeżdżać do Gryfina lub Szczecina.

Dębogóra jest wsią sołecką. W Dębogórze funkcjonuje Rada Sołecka. Mieszkańcy wsi w sprawach



administracyjnych wg właściwości miejscowej kierują się do Urzędu Gminy w Widuchowej. Urząd Wójta Gminy sprawuje obecnie Pan Michał Lidwin.

Większość placówek kulturalnych koncentruje się we wsi Widuchowa, brak jest oferty na pozostałych obszarach wiejskich. Panuje powszechne odczucie, że w okresie ostatnich lat zmalał poziom uczestnictwa społeczności

gminy w życiu kulturalnym. Należy wziąć pod uwagę fakt, że zmienił się model uczestnictwa w kulturze. Dlatego też priorytetem w dziedzinie kultury powinno być z jednej strony wykorzystanie potencjału



kulturalnego Gminy dla jej promocji wewnątrz, a z drugiej strony wykorzystanie potencjału kulturalnego Gminy dla jej promocji na zewnątrz, poprzez wzmocnienie istniejących i pobudzenie nowych potrzeb kulturalnych wśród jego mieszkańców. **Na terenie miejscowości Dębogóra istnieje stworzona świetlica wiejska jako obiekt kulturowy, w którym mieszkańcy mogą się spotkać.** W zamiarze gminy jest

w najbliższych latach generalny remont świetlicy oraz jej doposażenie. W ramach codziennej działalności prowadzonej przez gminę znajdują się następujące imprezy o charakterze stałym: Jarmark Widuchowski, Święto Kapusty, Dożynki Gminne, Dni Integracji Osób Niepełnosprawnych, Ekojarmark, Festiwal Zuzia i Piosenki Angielskiej, uroczyste spotkanie Emerytów, Rencistów i Inwalidów w Widuchowej, Dzień Babci i Dziadka, Ferie z piosenką, kilka imprez lokalnych; np. spotkania wigilijne, Dzień Matki, wyjazdy autokarowe, rowerowe, zajęcia w okresie wakacyjnym, Dzień Niepodległości, Krzywińska Liga Biegów Przelajowych.

Gminna Biblioteka Publiczna w Widuchowej od września 2000 roku działa w Zespole Szkół w Widuchowej i jest placówką skomputeryzowaną. Biblioteka nie jest jednak powiązana ze szkołą posiada odrębny budżet. Od 01 stycznia 2006r. biblioteka jest Instytucją Kultury.

W Dębogórze nie działa żaden klub sportowy.

Funkcje rekreacyjne dla mieszkańców miejscowości Dębogóra doskonale spełniają okoliczne, piękne, mieszane lasy.



Miejscowość Dębogóra posiada cenne walory turystyczne. Nie wszystkie są jednak w odpowiedni sposób wykorzystywane, jako czynnik promujący. Obiektami, które można skutecznie wykorzystywać jako atrakcje turystyczne jest średniowieczny kościół (XV wiek), zabytkowy park wraz zabudowaniami dworskimi, pozostałości po folwarku. Część dawnej infrastruktury rolnej jest już

wykorzystywana dla ruchu turystycznego, także transgranicznego.



Dębogóra znajduje się na pętlowym „Szlaku tytoniu” który prowadzi przez Widuchową, Dębogórę, Ognicę, Vierraden, Friedrichsthal, Schwedt i Gryfino. Szlak tytoniu ma długość ok. 69 km i może zostać pokonany w ciągu ok. 2 dni. W Dębogórze znajduje się zespół stodół służących do suszenia tytoniu.

Ideą tego szlaku jest poznanie historii uprawy tytoniu, typowej dla tego regionu do dzisiaj. Tytoń został sprowadzony na te tereny w roku 1685 przez hugenotów, którzy uciekając z Francji przed religijnymi prześladowaniami osiedlili się głównie na danym obszarze. „Szlak tytoniu” jest szlakiem pętlowym, można rozpocząć go w dowolnej miejscowości.

3.2 Inwentaryzacja zasobów technicznych

W skład infrastruktury technicznej gminy wchodzi wszelkiego rodzaju sieci, uzbrojenia terenu tworzące funkcjonalną, spójną całość. Istotnym czynnikiem jest również stan układu komunikacyjnego w układzie urbanistycznym. Dębogóra jest miejscowością o przeważającej funkcji rolniczej. Niemal cały areal pokrywają użytki rolne składające się z upraw polowych, łąk i pastwisk. Lasy zajmują relatywnie niską powierzchnię w stosunku do gruntów wykorzystywanych rolniczo. Funkcja usługowa oraz produkcyjna pełni wyłącznie rolę subsydiarną.

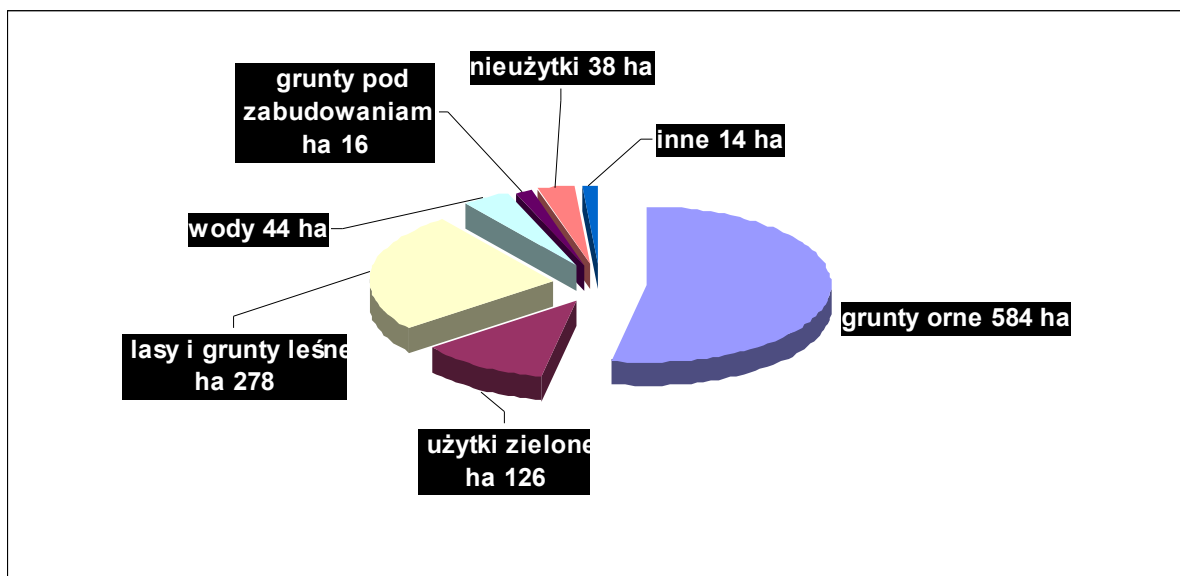
Struktura gospodarstw rolnych we wsi Dębogóra, stan na 2010 rok:

Powierzchnia	liczba gospodarstw rolnych
od 1 do 2 ha	5
2 – 5 ha	6
5 – 7 ha	4
7 – 10 ha	2
10 – 15 ha	6
powyżej 15	2
Razem	25

Źródło: Urząd Gminy Widuchowa

We wsi Dębogóra dominują gospodarstwa rolne o powierzchni od 1 do 7 ha. Zasadniczym profilem produkcji jest produkcja roślinno-zwierzęca. Zanikł sektor spółdzielczy oraz funkcja obsługi rolnictwa.

We wsi dominują gleby klas bonitacyjnych IIIa, IVa/IVb. Główne uprawy to zboża ozime, rzepak, ziemniaki. Gospodarstwa rolne specjalizują się w hodowli produkcji roślinnej, w mniejszym stopniu w hodowli trzody chlewnej. Zarejestrowanych jest ogółem 37 podmiotów gospodarczych.



Źródło: Urząd Gminy Widuchowa

Miejscowość zajmuje obszar około 1100 ha, z tego:

- grunty orne ok. 584 ha
- użytki zielone ok. 126 ha
- lasy i grunty leśne ok. 278 ha
- wody ok. 44 ha
- grunty pod zabudowaniami ok. 16 ha
- nieużytki ok. 38 ha
- i inne ok. 14 ha.

3.2.1. Drogi

Gmina Widuchowa położona jest w środkowozachodniej części województwa, w bliskiej odległości od granicy państwowej z Niemcami. Powiązania z terenami województwa i kraju zapewniają drogi krajowe, wojewódzkie i powiatowe stanowiące szkielet układu drogowego, w tym: drogi krajowe- 18,58km, drogi wojewódzkie – 19,76 km, drogi powiatowe – 40,06 km. Szkielet układu drogowego stanowią również drogi gminne o długości 32,469 km. Stan dróg powiatowych i gminnych jest niezadowolający – zniszczona nawierzchnia tych dróg, brak utwardzenia i źle utrzymane pobocza powodują ich okresową nieprzejezdną. Położenie w stosunku do tras komunikacyjnych miejscowości Dębogóra - przy drodze krajowej nr 31 relacji Szczecin – Gryfino – Chojna – Kostrzyn- Słubice. Połączenia komunikacyjne zapewnia PKS i przewoźnik prywatny. Odległość drogowa do ośrodka gminnego wynosi 5 km.

3.2.2 Gazyfikacja

Miejscowość Dębogóra korzysta wyłącznie z gazu płynnego w butlach – propan – butan. Zaopatrzenie miejscowości gminy w gaz z sieci uwarunkowane jest realizacją wojewódzkiego programu gazyfikacji.



3.2.3 Wodociągi i kanalizacja

Blisko 100% obszaru gminy jest zwodociągowane. Brak natomiast dostatecznej infrastruktury służącej odprowadzaniu zanieczyszczeń komunalnych. Na terenie gminy znajduje się 7 stacji uzdatniania wody w miejscowościach Widuchowa, Krzywina, Ognica, Czarnówko, Żelechowo, Bolkowice, Rynica.

Łączna długość sieci wodociągowej wynosi 57,1 km. Administratorem wodociągów jest Zakład Gospodarki Komunalnej w Widuchowej. Wodociągu zbiorowego nie posiadają wsie Kielbice i Wilcze.

Mieszkańcy tych wsi czerpią wodę ze studni przyzagrodowych. W najbliższym czasie gmina zamierza zrealizować dwie inwestycje wodociągowe dotyczące właśnie wsi Kielbice i Wilcze o łącznej wartości przekraczającej 3 mln zł.

Zasięg obsługi gminy siecią kanalizacyjną jest znacznie niższy od obsługi siecią wodociągową i wynosi zaledwie około 20 % w stosunku do potrzeb (około 11 km na terenie całej gminy). W Dębogórze brak jest systemu kanalizacyjnego. Ścieki gromadzone są w zbiornikach bezodpływowych – szambach. Wiele gospodarstw ma nieuporządkowaną gospodarkę ściekową. Ścieki nie oczyszczone wywożone są bezpośrednio na pola lub zrucane bezpośrednio do gruntu lub okolicznych rowów.

W najbliższych latach Gmina zamierza zrealizować inwestycję kanalizacyjną dla tej miejscowości.

3.2.4 Gospodarka odpadami

System gospodarki odpadami komunalnymi ograniczony jest do zbierania odpadów komunalnych gromadzonych selektywnie i nieselektywnie. Odpady zbierane nieselektywnie kierowane są do unieszkodliwienia na składowiskach odpadów, zaś odpady zbierane selektywnie przekazywane do odzysku i recyklingu poza teren gminy. Zadania z zakresu zbierania odpadów komunalnych realizowane są przez Zakład Gospodarki Komunalnej w Widuchowej posiadający stosowne zezwolenie. Zbieranie odpadów komunalnych gromadzonych nieselektywnie prowadzone jest metodą „odbioru bezpośredniego” oraz metodą „donoszenia”. Firma „JUMAR” i Zakład Gospodarki Komunalnej obsługują łącznie ok. 95% mieszkańców gminy.

Po zamknięciu wysypiska w Dębogórze śmieci (także z Dębogóry) wywożone są na składowisko odpadów w miejscowości Gryfino Wschód gdzie są unieszkodliwiane. Odpady komunalne zbiera również przedsiębiorstwo JUMAR, który zabiera odpady selektywne (szkło i PET).

Na mocy decyzji Nr Oś-7645/31-3/2003 z dnia 22 grudnia 2003 roku Starostwa Powiatowego w Gryfinie w m. Dębogóra w terminie do 31 grudnia 2005 roku zamknięto wysypisko śmieci i rozpoczęto prace rekultywacyjne. Rekultywacja składowiska będzie polegać na wykonaniu trzech warstw zabezpieczających: wyrównującej, izolacyjnej i mineralno-humusowej oraz utwaleniu powierzchni zasiewem mieszanki traw. Po wykonaniu tych prac składowisko będzie podlegać monitoringowi przez okres do 30 lat.



3.2.5 Telefonizacja i Internet

Gmina obsługiwana jest przez 3 centrale telefoniczne, zlokalizowane w Widuchowej, Krzywinie i Żelechowie. W ostatnich latach położono linie światłowodową od Gryfina do Nawodnej. Jej trasa przebiega południkowo przez teren gminy Widuchowa i obejmuje Dębogórę, Widuchową, Krzywin, Rynicę i Lubicz. Inwestycja ta umożliwi swobodny dostęp do Internetu. Na terenie gminy znajduje się również 7 stacji telefonii komórkowej GSM: Plus, Era oraz Orange.

3.2.6 Ciepłownictwo i energetyka

Na obszarze gminy nie funkcjonuje sieć ciepłownicza, dominuje system lokalnych źródeł ciepła ogrzewających obiekty, w które są wbudowane lub ogrzewające obiekty sąsiadujące. Do ogrzewania stosuje się zarówno paliwa stałe, jak i płynne. Nie przewiduje się realizacji systemów ciepłowniczych zdalaczych, obejmujących całość lub część miejscowości. Przyjmuje się ogrzewanie urządzeniami lokalnymi wbudowanymi; zasilającymi w zasadzie obiekty leżące na jednej posesji. Ewentualne wspólne źródła ciepła mogą obejmować kilka posesji sąsiadujących. Rodzaj ogrzewania zależy od relacji kosztów pomiędzy różnymi nośnikami energii. Należy zapewnić przestrzenne możliwości korzystania z każdego rodzaju paliwa [paliwa stałe, oleje opałowe, gaz ziemny, gaz płynny, energia elektryczna, biogaz], według decyzji odbiorców opartych o własne kalkulacje ekonomiczne. Należy preferować stosowanie paliw niskozasiarczonych, korzystanie ze źródeł niekonwencjonalnych, ekologicznych oraz odchodzenie od stosowania paliw stałych.

W gminie Widuchowa zapotrzebowanie na energię ciepłą w około 80% pokrywane jest z palenisk indywidualnych i w około 20% z kotłowni lokalnych. Funkcjonujące kotłownie są w głównej mierze opalane węglem, koksem i miałem węglowym. Na terenie gminy znajduje się 11 lokalnych ciepłowni dostarczających energię do indywidualnych odbiorców, głównie na terenie miejscowości Widuchowa. Jak dotąd w strukturze użytkowania paliw energetycznych na terenie gminy, gaz ziemny pełni rolę pomniejsza, jednak jego wykorzystanie wydaje się być przyszłościowe i powinno być promowane jako przyjazne środowisku. Jednym z czynników warunkujących mały udział gazu, jest jego mała dostępność, spowodowana brakiem sieci gazowniczej na terenie gminy i konieczność korzystania z uciążliwych butli gazowych. Obecnie 1376 gospodarstw domowych korzysta z takiego rozwiązania.

Co stanowi 80% ogółu gospodarstw domowych w gminie. Do gospodarstw tych należą również mieszkańcy Dębogóry.

Gmina Widuchowa zasilana jest z wojewódzkiego systemu sieci 110 kV, poprzez stacje rozrządową 110/15 kV o mocy 2x16 MVA w Lubiczynie. Linia przebiega przez środek gminy w kierunku północ – południe. Energia dostarczana jest do odbiorców lokalnych napowietrzna linia o mocy 15 kV. Ma ona układ promienisty z początkiem w Lubiczynie. Układ sieci przedstawia się następująco:



- Lubiczyn – Widuchowa – Marwice – Dębogóra;
- Lubiczyn – Krzywín – Rynica – Ognica;
- Lubiczyn – Krzywín – Kłodowo – Żarczyn – Kielbice – Żelechowo;
- Lubiczyn – Lubicz – Czarnówko – Pacholęta.

Na terenie gminy funkcjonują ponadto 62 stacje transformatorowe.

Z szacunków wynika, że istniejąca sieć energetyczna w pełni pokrywa zapotrzebowanie na energię ze strony gospodarki komunalnej, zakładów produkcyjnych i gospodarstw indywidualnych. Linie przesyłowe energii elektrycznej stanowią najbardziej widoczny element infrastruktury technicznej na terenie gminy, często w sposób rażąco zaburzają harmonie wiejskiego krajobrazu. Szczególnie widoczne są te linie, które zostały niewłaściwie wkomponowane w lokalne układy, stanowiąc przykład nieprawidłowej polityki planowania przestrzennego. Miejscowość Dębogóra zasilana jest linia energetyczna napowietrzną o mocy 15 kV.

4. Ocena mocnych i słabych stron miejscowości, w której będzie realizowana operacja

SILNE STRONY	BRAKI I PROBLEMY
istnienie świetlicy wiejskiej i placu zabaw	bezrobocie
walory krajobrazu przyrodniczego	zły stan dróg wewnętrznych – słaba jakość dróg gminnych
zabudowa zagrodowa i jednorodzinna stwarzająca warunki do rozwoju agroturystyki	brak sieci gazowej
rozwinięta sieć wodociągowa	brak kanalizacji
dobrze rozwinięta sieć telefoniczna	brak aktualnego planu zagospodarowania przestrzennego
brak przemysłu	niski standard życia mieszkańców
występowanie obiektów dziedzictwa kulturowego	brak zakładów pracy
	słabo rozwinięta infrastruktura techniczna (brak kanalizacji)
	tradycyjne rolnictwo z rozdrobnionymi gospodarstwami
	niski poziom wykształcenia mieszkańców
	brak perspektyw dla młodzieży

SZANSE	ZAGROŻENIA
możliwość kształcenia się i poszerzania horyzontów myślowych	bieda
dostęp do literatury	duże wydatki na wyjazdy do innych miejscowości w celu korzystania z usług kulturalnych i zdrowotnych
organizacja imprez kulturowych, promocja miejscowości	negatywna ocena miejscowości i zły wygląd
dopłaty bezpośrednie dla rolnictwa	emigracja ludzi młodych



rozrywka dla dzieci, bezpieczne miejsce do zabawy, możliwość wypoczynku, spędzenia wolnego czasu	wzrost zagrożeń patologią społeczną
szybki, wygodny dostęp do informacji, wiedzy, sposób spędzania wolnego czasu	
szkolenia i dostęp do informacji	
komfort, higiena, lepsze warunki sanitarne	
ożywienie gospodarcze dzięki modernizacji głównych ciągów komunikacyjnych	
poprawa estetyki miejscowości	
korzystanie ze środków unijnych	
warunki do powstawania gospodarstw agroturystycznych	

5. Opis i charakterystyka obszarów o szczególnym znaczeniu dla zaspokojenia potrzeb mieszkańców, sprzyjających nawiązywaniu kontaktów społecznych, ze względu na ich położenie oraz cechy funkcjonalno – przestrzenne

W miejscowości Dębogóra można wyróżnić kilka obszarów o szczególnym znaczeniu dla zaspokojenia potrzeb mieszkańców, sprzyjających nawiązywaniu kontaktów społecznych, ze względu na położenie oraz cechy funkcjonalno-przestrzenne.

Należą do nich:

1) Budynek świetlicy

Obecnie świetlica jest obiektem zmodernizowanym, ulokowanym w centralnym miejscu w miejscowości. Remont został wykonany nakładem środków własnych. Obiekt ten wykorzystywany jest do prowadzenia różnego rodzaju spotkań, konferencji oraz szkoleń dla miejscowej ludności. Aby podnieść komfort użytkowania obiektu, konieczne jest zakupienie niezbędnego sprzętu i wyposażenia pomocnego przy rozwijaniu działalności placówki.

2) Plac zabaw

Na terenie miejscowości istnieje nowoczesny plac zabaw dla dzieci, z którego korzystają wychowankowie w różnym wieku. Aby ich rekreację uczynić bardziej bezpieczną konieczne jest ogrodzenie obiektu. Poprawi to z pewnością komfort jej użytkowników.

3) Teren przykościelny

Jest kolejnym obszarem o szczególnym znaczeniu dla zaspokojenia potrzeb mieszkańców. To tutaj najczęściej spotykają się mieszkańcy i po mszy Świętej i dyskutują o przyszłości swojej miejscowości.



6. Wizja rozwoju wsi Dębogóra – cel nadrzędny

- ✓ **Poprawa standardu życia mieszkańców poprzez stymulację rozwoju gospodarczego, w oparciu o dynamiczny rozwój Gminy Widuchowa.**
- ✓ **Zdobycie konkurencyjnej pozycji w regionie w zakresie rozwoju rekreacji przy wykorzystaniu posiadanych walorów kulturowych i klimatycznych**
- ✓ **Poprawa standardu życia poprzez podstawowe inwestycje infrastrukturalne, poprawiające bezpieczeństwo oraz stymulujące mieszkańców i turystów do różnych form aktywności.**

Działania marketingowe i promocyjne

- ✓ stymulacja w zakresie wspierania aktywności fizycznej, w tym promocja gry w piłkę nożną i siatkową
- ✓ współpraca z instytucjami gminnymi zajmującymi się sportem i marketingiem,
- ✓ promocja wsi w czasie organizowania imprez sportowych i kulturalnych, w tym festynów,
- ✓ kreowanie okolic pofolwarcznych oraz zabytkowego kościoła jak szczególnych atrakcji turystycznych,
- ✓ wsparcie dla pracy świetlicy wiejskiej.

7. Arkusz planowania długoterminowego

7.1. Poprawa wizerunku centrum miejscowości

Cel ten będzie realizowany poprzez:

- ✓ opracowanie i wdrożenie programów zachęcających do dbałości o estetykę w miejscowości Dębogóra, między innymi poprzez uczestnictwo w programach finansowanych ze środków unijnych, organizowane konkursy,
- ✓ działania na rzecz poprawy estetyki miejscowości i terenów wzdłuż najważniejszych obiektów, w tym zabytkowego kościoła, placu zabaw, świetlicy wiejskiej,
- ✓ działania na rzecz powstania małej architektury (kosze na śmieci, ławeczki, oświetlenie, nasadzenia, ogrodzenie itp.).

7.2. Rozwój infrastruktury na terenie miejscowości

Wskazane cele będą realizowane poprzez wsparcie następujących zagadnień:

1. poprawa warunków życia poprzez:

- poprawę stanu dróg gminnych,
- podjęcie współpracy pomiędzy gminą i powiatem w celu pozyskania środków zewnętrznych na infrastrukturę drogową,
- modernizacja dróg wewnętrznych do wyższego standardu,



- instalacja dodatkowego oświetlenia ulicznego,

2. poprawę warunków świadczenia usług rekreacyjnych i kulturalnych poprzez:

- doposażenie świetlicy wiejskiej,
- ogrodzenie świetlicy wiejskiej i placu zabaw
- rozbudowa placu zabaw,
- zagospodarowanie terenów zieleni publicznej.

7.3. Podniesienie jakości kapitału ludzkiego wśród młodzieży i dorosłych

W celu zatrzymania młodzieży, spadku bezrobocia oraz wzrostu liczby działających firm prywatnych niezbędne jest stworzenie warunków do rozwoju i kształcenia. Cel ten zostanie osiągnięty poprzez:

1. Działanie na rzecz dopasowania kwalifikacji ludności do potrzeb rynku pracy w zakresie:

- opracowania wspólnie z Powiatowym Urzędem Pracy programu szkoleń podnoszących i zmieniających kwalifikacje w zależności od ujawniających się potrzeb na rynku pracy i próby pozyskania na to środków z Programu Operacyjnego Kapitał Ludzki.

2. Wspieranie działań na rzecz poprawy jakości oświaty w zakresie:

- odbudowy obiektów sportowych i placu zabaw,
- doposażenie świetlicy wiejskiej,
- utworzenie w świetlicy sali komputerowej itp.

7.4. Rozwój zaplecza sportowego w celu rozwoju sportu na poziomie lokalnym i regionalnym

Baza sportowa w każdej miejscowości jest nieodzownym elementem funkcjonowania każdej społeczności. Dlatego też przedstawiciele miejscowości Dębogóra postawili na:

- ✓ promowanie i rozwijanie wśród młodzieży i dorosłych dyscyplin sportowych takich jak: piłka siatkowa, piłka nożna i inne
- ✓ budowę, modernizację i rozbudowę obiektów,
- ✓ organizowanie rozgrywek o zasięgu gminnym i powiatowym,
- ✓ wsparcie celem utworzenia lokalnego klubu sportowego

8. Arkusz planowania krótkoterminowego

W czasie zebrania wiejskiego mieszkańcy miejscowości zgłosili do dyskusji wiele pilnych i koniecznych inwestycji, które ułatwiłyby im codzienne funkcjonowanie. Inwestycje te zostały przedstawione poniżej, jako tematy, które w miarę posiadanych środków i wsparcia pozabudżetowego będą realizowane.



Należą do nich:

lp.	nazwa inwestycji	
1	Ogrodzenie świetlic wiejskich i placu zabaw w miejscowościach: Lubicz, Ognica, Marwice i Dębogóra a także zakup wyposażenia dla tych świetlic	2010-2017
2	Remont dróg gminnych Dębogóra bloki, cmentarz, młyn	
3	Budowa kanalizacji sanitarnej w miejscowości Marwice i Dębogóra z przesyłem ścieków do oczyszczalni ścieków w Widuchowej	

źródło: dane z konsultacji społecznych

9. Opis planowanych zadań inwestycyjnych i przedsięwzięć aktywizujących społeczność lokalną w okresie, co najmniej 7 lat od przyjęcia Planu Odnowy Miejscowości, w kolejności wynikających z przyjętych priorytetów rozwoju miejscowości, z podaniem szacunkowych kosztów ich realizacji

Położenie miejscowości oraz jej rolniczy charakter sprawiają, że raczej niemożliwy jest rozwój w kierunku stricte industrialnym. Po dokonaniu analizy zasobów miejscowości można dojść do wniosku, że wieś zachowa swój rolniczy charakter, przy stopniowym umacnianiu się sektora usług, w tym usług turystycznych. Konieczne są jednak inwestycje, które poprawią jakość życia mieszkańców.

Drugi zakres niezbędnych inwestycji tworzą inwestycje poprawiające infrastrukturę kulturalną, sportową i rekreacyjną. Pozwoli to na zaspokojenie potrzeb mieszkańców oraz potencjalnych turystów w zakresie zagospodarowania czasu po zakończeniu dnia pracy zawodowej, bądź w przypadku dzieci i młodzieży w czasie wolnym od zajęć szkolnych.

W celu realizacji powyższych założeń należałoby podjąć następujące działania:

- Przygotować koncepcję rozwoju miejscowości i omówić ją z mieszkańcami.
- Przygotować dokumentację projektowo – aplikacyjną i składać wnioski do różnych funduszy, także unijnych.
- Przeprowadzić wskazane inwestycje – m.in. doposażyć świetlicę i ją ogrodzić, wybudować kanalizację czy też wyremontować drogi gminne przebiegające przez miejscowość.
- Wybudować zaplecze dla boisk sportowych, rozbudować plac zabaw itd., dać tym samym „zielone światło” dla rozwoju organizacji społeczno – sportowych.

Poniżej przedstawiono zestawienie inwestycji, które Gmina, instytucje kultury, organizacje pozarządowe składać będą w ramach różnych programów unijnych, bądź pozabudżetowych.



Zestawienie ogólne planowanych zadań, kosztów i czasu ich realizacji:

LP.	CHARAKTER ZADANIA	SZACUNKOWA WARTOŚĆ	ROK REALIZACJI
1	Ogrodzenie świetlic wiejskich i placu zabaw w miejscowościach: Lubicz, Ognica, Marwice i Dębogóra a także zakup wyposażenia dla tych świetlic	315.971,12	2010-2011
2	Remont dróg gminnych Dębogóra bloki, cmentarz, młyn	500.000,00	2011-2017
3	Budowa kanalizacji sanitarnej w miejscowości Marwice i Dębogóra z przesylem ścieków do oczyszczalni ścieków w Widuchowej	3.000.000	2011-2017

źródło: Urząd Gminy Widuchowa

W zależności od przygotowanej dokumentacji technicznej i kosztorysowej Gmina Widuchowa będzie starała się o pozyskanie dofinansowania ze środków zewnętrznych – Programu Rozwoju Obszarów Wiejskich, Regionalnego Programu Operacyjnego Województwa Zachodniopomorskiego lub innych możliwych. Wartość dofinansowania uzależniona będzie od szczegółowych kryteriów programowych.

Projekt nr 1 na rok 2011

Zadaniem priorytetowym nr 1, przewidzianym do realizacji w ramach Programu Rozwoju Obszarów Wiejskich jest:

Nazwa:

„Ogrodzenie świetlic wiejskich i placu zabaw w miejscowościach: Lubicz, Ognica, Marwice i Dębogóra a także zakup wyposażenia dla tych świetlic”.

Na terenie miejscowości Dębogóra inwestycja zostanie zrealizowana na działce nr 158/8, obręb ewidencyjny Dębogóra.

Cel:

Poprawa warunków świadczenia usług kulturalnych we wsiach Lubicz, Ognica, Marwice i Dębogóra poprzez zakup niezbędnego wyposażenia do prowadzenia działalności kulturalnej oraz wykonanie ogrodzeń terenu świetlic i placu zabaw w w.w miejscowościach. Elementy te mają podnieść jakość świadczonych usług oraz doprowadzić do poprawy bezpieczeństwa jej użytkowników.

Przeznaczenie:

Poprawa jakości i dostępności do lepszej jakościowo infrastruktury społecznej.

Poprawa estetyki wsi

Mobilizacja lokalnej społeczności

Kwota końcowa i wskazanie źródła jej pozyskania:

Całkowity, łączny koszt realizacji zadania wynosi 315.971,12 zł., w tym dla miejscowości Dębogóra przewidziano koszty zakupów w łącznej wysokości 60.230,72 zł.



Planuje się że część środków pochodzić będzie z Programu Rozwoju Obszarów Wiejskich – działanie „Odnowa i rozwój wsi” oraz ze środków własnych Gminy Widuchowa, bądź w razie konieczności innych możliwych.

Harmonogram realizacji:

Harmonogram realizacji inwestycji to rok 2011

lp.	Zakres rzeczowy inwestycji dotyczącej miejscowości Dębogóra			wartość robót brutto
1.	Ogrodzenie placu zabaw w Dębogórze			48521,03
1.1	Wykonanie ogrodzenia			48521,03
2.	Zakup wyposażenia dla świetlicy w Dębogórze			11 709,69
2.1.	Kuchenka elektryczna - 4 palnikowa	szt.	1	999,00
2.2	Lodówka zamrażarka (lodówka min. 220l, zamrażarka min. 120 l - 4 szuflady)	szt.	1	1 060,00
2.3	Telewizor LCD 32"	szt.	1	1 445,00
2.4	DVD	szt.	1	155,00
2.5	Laptop (17,3, 4 GB pamięci)	szt.	2	4 322,00
2.6	Myszka do laptopa	szt.	2	21,98
2.7	Torba na laptopa	szt.	2	158,00
2.8	Kosiarka spalinowa z koszem jeżdżąca	szt.	1	497,00
2.9	Zestaw garnków (4 szt. w zestawie)	kpl	1	88,45
2.10	Drukarka laserowa kolorowa	szt.	1	499,00
2.11	Talerze (zestawy głębokie + płytkie)	osób	30	408,60
2.12	Szklanki 250 ml	szt.	30	64,20
2.13	Sztućce (kpl = łyżki + widelce + noże)	kpl	3	68,43
2.14	Wieża HIFI z odtwarzaczem płyt CD - 2 płytowym	szt.	1	610,00
2.15	Zestaw kawowy na 12 osób	szt.	2	65,64
2.16	Wieszaki stojące	szt.	1	116,51
2.17	Lustro	szt.	1	61,00
2.18	Pojemniki na ręczniki	szt.	1	44,53
2.19	Mikrofalówka	szt.	1	289,00
2.20	Czajnik bezprzewodowy	szt.	1	56,00
2.21	Termosy konferencyjne	szt.	2	86,62
2.22	Kosze na śmieci 30 l	szt.	3	73,17
2.23	Gra - stół do piłkarzyków	szt.	1	219,00
2.24	Wycieraczki wejściowe	szt.	1	25,61
2.25	Tablica korkowa 170 x 100	szt.	1	84,79
2.26	Tablica informacyjna 50 x 30 "świetlica wiejska"	szt.	1	34,16
2.27	Tace kelnerskie	szt.	2	10,24
2.28	Deski do krojenia	szt.	2	24,88
2.29	Zestaw noży (7 elementów)	szt.	1	121,88
RAZEM :				60.230,72



Projekt nr 2 na lata 2011-2017

Zadaniem priorytetowym nr 2, przewidzianym do realizacji jest zadanie „**Remont dróg gminnych Dębogóra bloki, cmentarz, młyn**”.

Cel:

Celem planowanego projektu będzie poprawa warunków życia mieszkańców miejscowości Dębogóra poprzez remont dróg gminnych w miejscowości poprawiając jednocześnie bezpieczeństwo.

Przeznaczenie:

Poprawa bezpieczeństwa

Poprawa komfortu jazdy

Poprawa estetyki wsi

Poprawa parametrów technicznych

Harmonogram realizacji:

Inwestycję zaplanowano do realizacji na lata 2011-2017

Kwota końcowa i wskazanie źródła jej pozyskania:

Inwestycję oszacowano na kwotę 500.000 zł.

Całość kosztów będzie dokładnie znana po opracowaniu dokumentacji technicznej i kosztorysowej dla w.w zadania.

Planuje się że część środków pochodzić będzie z Funduszu Ochrony Gruntów Rolnych bądź RPO WZ. Środki stanowiące wkład własny pochodzić będą z budżetu gminy.

Projekt nr 3 na lata 2011-2017

Zaplanowanym na kolejne lata projektem jest Budowa kanalizacji sanitarnej w miejscowości Marwice i Dębogóra z przesyłem ścieków do oczyszczalni ścieków w Widuchowej

Nazwa:

Budowa kanalizacji sanitarnej w miejscowości Marwice i Dębogóra z przesyłem ścieków do oczyszczalni ścieków w Widuchowej

Cel:

Celem planowanego projektu będzie poprawa warunków życia mieszkańców miejscowości Dębogóra i Marwice poprzez podłączenie ich do sieci kanalizacji sanitarnej oraz zmniejszenie tym samym negatywnego oddziaływania na środowisko na skutek przedostawania się substancji biogenych do wód i gleby przez nieszczelne szamba.

Przeznaczenie:

Obiekt przeznaczony będzie do poprawy warunków życia mieszkańców wsi Dębogóra i Marwice poprawiając tym samym komfort w miejscu zamieszkania i ochronę środowiska.



Harmonogram realizacji:

Inwestycję zaplanowano do realizacji na lata 2011-2017

Szczegóły inwestycji zostaną określone po szczegółowym opracowaniu dokumentacji projektowej i kosztorysowej.

Kwota końcowa i wskazanie źródła jej pozyskania:

Inwestycję oszacowano na kwotę 3.000.000 zł.

Planuje się że część środków pochodzić będzie z Programu Rozwoju Obszarów Wiejskich – działanie „Podstawowe usługi dla gospodarki i ludności wiejskiej” lub Regionalnego Programu Operacyjnego Województwa Zachodniopomorskiego, działanie 4.3 Zaopatrzenie w wodę i oczyszczanie ścieków. Środki stanowiące wkład własny pochodzić będą z budżetu gminy.

10. Zarządzanie

Jednostką odpowiedzialną za realizację całego Planu Odnowy Miejscowości Dębogóra jest nieformalna Grupa Odnowy Miejscowości, w skład, której weszli członkowie Rady Gminy z Panem Wójtem Michałem Lidwinem na czele oraz przedstawiciele Urzędu Gminy, członkowie Rady Sołeckiej i zgłoszeni mieszkańcy miejscowości.

11. Zgodność Planu Odnowy Miejscowości z dokumentami wyższego rzędu

Zapisy zawarte w Planie Odnowy Miejscowości spełniają warunek zgodności z zapisami zawartymi w dokumentach dotyczących rozwoju Gminy „Strategią Rozwoju Gminy Widuchowa”, „Planem Rozwoju Lokalnego Gminy Widuchowa”, „Wieloletnim Planem Inwestycyjnych Gmina Widuchowa” oraz dokumentami na szczeblu powiatu i województwa oraz zapisami Narodowego Planu Rozwoju na lata 2007 - 2013. Ponadto Plan Odnowy jest zgodny z celami Programu Rozwoju Obszarów Wiejskich, działanie – „Odnowa i rozwój wsi”, a także działaniem „Podstawowe usługi dla gospodarki i ludności wiejskiej” czy Leader +.

Cele i zadania określone w Planie Odnowy Miejscowości Dębogóra są wewnątrznie zgodne, a ich osiągnięcie i realizacja nie powoduje negatywnych skutków dla osiągania celów i realizacji zadań strategii wyższego rzędu. Niektóre z zapisanych celów i zadań mogą być realizowane przy wykorzystaniu wsparcia jednostek administracyjnych gminy i wyższego szczebla. Te ostatnie, bowiem posiadają w swoich dokumentach zapisy, których realizacja wywoła pozytywne efekty dla rozwoju miejscowości Dębogóra. Taki zapis Planu pozwolił na osiągnięcie integracji polityki kształtowania rozwoju gospodarczego na szczeblu, gminnym, powiatowym i wojewódzkim.