

ISR.6733.6.2019

Widuchowa,2019-09-19

OBWIESZCZENIE

Na podstawie art. 53 ust.1 ustawy z dnia 27 marca 2003 roku o planowaniu i zagospodarowaniu przestrzennym (Dz.U. z 2018 r., poz. 1945 z późniejszymi zmianami) oraz art. 49 ustawy z dnia 14 czerwca 1960 r. Kodeks postępowania administracyjnego (Dz.U. z 2018 r., poz. 2096, z 2019r., poz.60, poz.730)

z a w i a d a m i a m,

że w dniu 19 września 2019 r. została wydana przez Wójta Gminy Widuchowa decyzja o ustaleniu lokalizacji inwestycji celu publicznego dla zadania polegającego na zabezpieczeniu przeciwpowodziowego miejscowości Ognica nad rzeką Odrą, poprzez:

- przebudowę istniejącego przepustu Kanału Rynica – Ognica pod drogą gminną publiczną Nr 415003Z na działkach nr 3 i 633 wraz z przebudową tej istniejącej drogi
- regulację ujściowego odcinka Kanału Rynica – Ognica od ujścia rzeki Odra w górę kanału przez około 300m

na terenie działek nr: 3, 9, 10, 11/2, 12, 13, 14/3, 15, 20, 34, 39/3, 40/1, 40/2, 74, 75, 76, 82, 85, 633, 634, 688, położonych w obrębie ewidencyjnym Ognica, gm. Widuchowa [woj. zachodniopomorskie].

Zgodnie z regulacją art. 49 k.p.a. doręczenie poprzez obwieszczenie lub inny sposób zwyczajowo przyjęty uważa się za dokonane po upływie 14 dni od dnia publicznego ogłoszenia.

Niniejsze obwieszczenie zostaje podane stronom do wiadomości poprzez zamieszczenie w publicznym dostępnym wykazie danych na stronie Biuletynu Informacji Publicznej Urzędu Gminy Widuchowa: bip.widuchowa.pl, wywieszenie na tablicy ogłoszeń urzędu Gminy Widuchowa.

Wobec powyższego, zgodnie z art. 10 § 1 k.p.a. informuję osoby, którym przysługuje status strony o możliwości składania uwag i wniosków oraz możliwości zapoznania się z dokumentacją niniejszej sprawy w Urzędzie Gminy Widuchowa, ul. Grunwaldzka 8, 74-120 Widuchowa, pok. Nr 14, w dniach od poniedziałku do piątku w godzinach 8⁰⁰ do 15⁰⁰, w terminie 14 dni od dnia ogłoszenia niniejszego obwieszczenia.

Otrzymują :

Otrzymują :
Pan Jerzy Siwicki
Pełnomocnik Inwestora
Państwowego Gospodarstwa Wodnego Wody Polskie
Adres do korespondencji
SWECO consulting sp. z o. o.
ul. Łyskowskiego 17
71-641 Szczecin

Z-up WÓJTA
mgr Andrzej Stachura
SEKRETARZ GMINY

Nasz znak: ISR.6733.6.2019

DECYZJA
o ustaleniu lokalizacji inwestycji celu publicznego

Na podstawie art.50 ust.1 i art. 52 ustawy z dnia 27 marca 2003 r. o planowaniu i zagospodarowaniu przestrzennym [t.j.: Dz. U. z 2018 r. poz.1945 z późniejszymi zmianami] oraz art. 104 ustawy z dnia 14 czerwca 1960 r. Kodeks postępowania administracyjnego [t.j.: Dz. U. z 2018 r. poz. 2096 z późniejszymi zmianami], po rozpatrzeniu wniosku Pana Jerzego Siwickiego, pełnomocnika Państwowego Gospodarstwa Wodnego Wody Polskie Zarząd Zlewni w Szczecinie z siedzibą w Szczecinie przy ul. Teofila Firlika 19, złożonego w dniu 12 czerwca 2019 r., w sprawie ustalenia lokalizacji inwestycji celu publicznego, polegającej na budowie zabezpieczenia przeciwpowodziowego miejscowości Ognica nad rzeką Odrą

lokalizację inwestycji celu publicznego

polegającej na zabezpieczenia przeciwpowodziowego miejscowości Ognica nad rzeką Odrą, poprzez:

- przebudowę istniejącego przepustu Kanału Rynica – Ognica pod drogą gminną publiczną Nr 415003Z na działkach nr 3 i 633 wraz z przebudową tej istniejącej drogi
- regulację ujściowego odcinka Kanału Rynica – Ognica od ujścia rzeki Odra w górę kanału przez około 300m

na terenie działek nr: 3, 9, 10, 11/2, 12, 13, 14/3, 15, 20, 34, 39/3, 40/1, 40/2, 74, 75, 76, 82, 85, 633, 634, 688, położonych w obrębie ewidencyjnym Ognica, gm. Widuchowa [woj. zachodniopomorskie].

1. Rodzaj inwestycji:

Obiekt infrastruktury technicznej.

2. Warunki i szczegółowe zasady zagospodarowania terenu oraz jego zabudowy, wynikające z przepisów odrębnych:

2.1. Warunki i wymagania ochrony i kształtowania ładu przestrzennego:

- 1) Planowana inwestycja winna być wykonana zgodnie z przepisami Rozporządzenia Ministra Środowiska z dnia 20 kwietnia 2007 r. w sprawie warunków technicznych, jakim powinny odpowiadać budowle hydrotechniczne i ich usytuowanie [Dz. U. Nr 86, poz. 579].
- 2) Zakres i forma projektu budowlanego powinna odpowiadać warunkom określonym w rozporządzeniu Ministra Infrastruktury z 3 lipca 2003 r. w sprawie szczegółowego zakresu i formy projektu budowlanego [Dz. U. z 2003 r. Nr 120 poz.1133].

2.2. Ochrona środowiska i zdrowia ludzi:

- 1) Część terenu inwestycji położona jest w obszarze szczególnego zagrożenia powodzią od rzeki Odry.
- 2) Dla planowanej inwestycji wymagane jest uzyskanie pozwolenia wodno- prawnego zgodnie z przepisami ustawy z dnia 20 lipca 2017 .r. Prawo wodne [t.j. Dz.U. z 2018 r., poz.2268 z późniejszymi zmianami].
- 3) Planowana inwestycja zlokalizowana jest w obszarze Natura 2000: Obszar Specjalnej Ochrony Ptaków PLB 320003 „Dolina Dolnej Odry” oraz Specjalne Obszary Ochrony PLH 320037 „Dolna

Odra” - na obszarze tym należy zachować warunki dotyczące działań ochronnych i minimalizujących oddziaływanie na środowisko przedmiotowego przedsięwzięcia. W związku z powyższym na terenie inwestycji obowiązują obostrzenia wynikające z art. 33 ustawy z dnia 16 kwietnia 2004 r. o ochronie przyrody [t.j.: Dz. U. z 2018 r. poz. 1614]. Zgodnie z art.96 ust.1 ustawy z dnia 3 października 2008 r. o udostępnianiu informacji o środowisku i jego ochronie, udziale społeczeństwa w ochronie środowiska oraz o ocenach oddziaływania na środowisko [t.j.: Dz. U. z 2018 r. poz. 2081] rozważono, czy planowana inwestycja może znacząco oddziaływać na obszar Natura 2000. Nie przewiduje się znaczącego oddziaływania na otaczające środowisko przyrodnicze.

- 4) W trakcie prac projektowych oraz realizacji inwestycji, inwestor jest zobowiązany uwzględnić ochronę środowiska na obszarze prowadzenia prac, a w szczególności ochronę powietrza atmosferycznego, gleby, zieleni, naturalnego ukształtowania terenu i stosunków wodnych.
- 5) W zakresie melioracji Inwestor ma obowiązek:
 - a) prowadzić prace budowlane w taki sposób, aby nie spowodować pogorszenia stosunków wodnych na terenach sąsiednich,
 - b) w przypadku uszkodzenia istniejących urządzeń melioracji wodnych należy dokonać ich naprawy w sposób umożliwiający zachowanie dotychczasowych kierunków spływu.

2.3. Ochrona dziedzictwa kulturowego i zabytków oraz dóbr kultury współczesnej:

Teren inwestycji nie jest objęty ochroną konserwatorską w rozumieniu ustawy z dnia 23 lipca 2003 r. o ochronie zabytków i opiece nad zabytkami [t.j.: Dz. U. z 2018 r. poz. 2067 z późniejszymi zmianami], w związku z czym, warunków w tym zakresie nie ustalam.

2.4. Warunki obsługi w zakresie infrastruktury technicznej i komunikacji:

- 1) Planowana inwestycja nie wymaga realizacji nowych sieci infrastruktury technicznej.
- 2) Odpady, które powstaną w wyniku realizacji planowanej inwestycji winny być gromadzone i zutylizowane zgodnie z przepisami ustawy z dnia 27 kwietnia 2001 r. o odpadach [Dz.U. Nr 185 poz. 1243 z późniejszymi zmianami].
- 3) W przypadku kolizji prowadzonej inwestycji z istniejącym uzbrojeniem – przełożenie sieci dokonać na warunkach określonych przez zarządców sieci.
- 4) W przypadku konieczności prowadzenia nowych odcinków sieci lub przełożenia odcinków sieci istniejących poza granicami terenu objętego załącznikiem do niniejszej decyzji, należy wystąpić o odrębną decyzję.

2.5. Wymagania dotyczące ochrony interesów osób trzecich:

- 1) Zgodnie z ustawą z dnia 7 lipca 1994 r. Prawo Budowlane [t.j.: Dz. U. z 2019 r. poz. 1086] inwestycja nie może naruszać interesów osób trzecich, nie może spowodować pogorszenia warunków użytkowania przyległych nieruchomości, a w szczególności nie może nie może utrudniać dostępu do drogi i ograniczyć możliwości korzystania z mediów.
- 2) O terminie rozpoczęcia robót budowlanych należy zawiadomić wszystkich bezpośrednich sąsiadów, których interes prawny mógłby być zagrożony.
- 3) Należy uzyskać wszystkie uzgodnienia przewidziane prawem, nie wymienione wyżej.

2.6. Ochrona obiektów budowlanych na terenach górniczych:

Obszar inwestycji nie jest położony na terenach górniczych w rozumieniu ustawy z dnia 09 czerwca 2011 r. — Prawo geologiczne i górnicze [t.j.: Dz. U. z 2019 r. poz. 868], w związku z czym, warunków w tym zakresie nie ustala się.

3. Linie rozgraniczające teren inwestycji:

Linie rozgraniczające teren inwestycji wyznaczono na kopii wtórnika mapy zasadniczej, stanowiącej załącznik nr 1 do niniejszej decyzji.

UZASADNIENIE

W dniu 12 czerwca 2019 r. Pan Jerzy Siwicki, pełnomocnik Państwowego Gospodarstwa Wodnego Wody Polskie Zarząd Zlewni w Szczecinie z siedzibą w Szczecinie przy ul. Teofila Firlika 19, złożył wnioski w sprawie ustalenia lokalizacji inwestycji celu publicznego, polegającej na budowie zabezpieczenia przeciwpowodziowego miejscowości Ognica nad rzeką Odrą.

Ze względu na brak miejscowego planu zagospodarowania przestrzennego dla terenu objętego wnioskiem, określenie sposobu zagospodarowania i warunków zabudowy terenu, zgodnie z art. 4 ust. 2 pkt. 2 i art. 50 ust. 1 ustawy z 27 marca 2003 r. o planowaniu i zagospodarowaniu przestrzennym [t.j.: Dz. U. z 2018 r. poz.1945 z późniejszymi zmianami], lokalizację inwestycji celu publicznego ustala się w drodze decyzji o lokalizacji inwestycji celu publicznego.

W trakcie prowadzonego postępowania tutejszy organ zapewnił stronom czynny udział w toczącym się postępowaniu, zawiadamiając, pismem z dnia 11.07.2019 r., znak: ISR.6733.6.2019, strony o wszczęciu postępowania administracyjnego. Jednocześnie poinformowano o możliwości zapoznania się z dokumentacją, zgłaszania swoich warunków, wniosków, uwag i zastrzeżeń do postępowania oraz o wystąpieniu do właściwych instytucji o uzgodnienie projektu decyzji o ustaleniu lokalizacji inwestycji celu publicznego dla w/w inwestycji. Strony postępowania, w ustawowo wskazanym terminie, nie wniosły wniosków i zastrzeżeń do przedmiotowego postępowania.

Zgodnie z art. 53 ust. 4 ustawy o planowaniu i zagospodarowaniu przestrzennym tut. organ wystąpił do właściwych organów z wnioskiem o uzgodnienie projektu niniejszej decyzji. **Organ opiniujący w zakresie ochrony gruntów rolnych** - Starostwa Gryfiński nie odniósł się do przesłanego projektu decyzji w wymaganym terminie 14 dni zgodnie z art.53 ust.5 ustawy o planowaniu i zagospodarowaniu przestrzennym, w trybie art.106 § 3 Kpa. W przypadku niezajęcia stanowiska przez organ opiniujący w terminie 2 tygodni od dnia doręczenia wystąpienia o uzgodnienie – uzgodnienie uważa się za dokonane.

Organ opiniujący w zakresie ochrony środowiska – Regionalny Dyrektor Ochrony Środowiska w Szczecinie postanowieniem z dnia 24 lipca 2019 r. Nr WOPN-og.612.636.2019.BO uzgodnił projekt decyzji o ustaleniu lokalizacji inwestycji celu publicznego dla inwestycji polegającej na zabezpieczeniu przeciwpowodziowym miejscowości Ognica nad rzeką Odrą, poprzez:

- przebudowę istniejącego przepustu Kanału Rynica-Ognica pod drogą gminną publiczną Nr 415003Z na działkach nr 3 i 633 wraz z przebudową tej istniejącej drogi,
 - regulację ujściowego odcinka Kanału Rynica-Ognica od ujścia rzeki Odra w górę kanału przez około 300 m na terenie działek nr: 3, 9, 10, 11/2, 12, 13, 14/3, 15, 20, 34, 39/3, 40/1, 40/2, 74, 75, 76, 82,85, 633, 634, 688 położonych w obrębie ewidencyjnym Ognica, gmina Widuchowa.
- Jednocześnie organ opiniujący w uzasadnieniu postanowienia poinformował, że przed wydaniem decyzji o ustaleniu lokalizacji inwestycji celu publicznego wskazane byłoby rozważenie art. 67 Rozporządzenia Rady Ministrów z dnia 9 listopada 2010 r.(Dz.U. 2016 r, poz.71), w sprawie przedsięwzięć mogących znacząco oddziaływać na środowisko, celem ustalenia czy w myśl tego przepisu dla planowanego przedsięwzięcia nie będzie wymagana decyzja środowiskowa.

Biorąc powyższe pod uwagę dokonano oceny kwalifikacji planowanego przedsięwzięcia w oparciu o przepisy art. 67 wyżej cyt. Rozporządzenia, celem ustalenia czy dla planowanego przedsięwzięcia zachodzą przesłanki wydania decyzji środowiskowej.

Elementy przedsięwzięcia oraz uzasadnienie braku kwalifikacji dla uzyskania decyzji środowiskowej:

- Przepust
 - typ – łukowo-kołowy,
 - długość – do 12 m,
 - światło pionowe – do 1,85 m,

- światło poziome – do 2,60 m,

Budowa/przebudowa przepustów nie jest wymieniana jako przedsięwzięcie mogące zawsze lub potencjalnie znacząco oddziaływać na środowisko w rozporządzeniu Rady Ministrów z dnia 9 listopada 2010 r. w sprawie przedsięwzięć mogących znacząco oddziaływać na środowisko (t.j. Dz.U. 2016 poz. 71), w związku z czym nie wymaga uzyskania decyzji środowiskowej.

- Droga
 - długość – 340 mb,
 - szerokość jezdni – 3,50 m,
 - szerokość jezdni w mijance – 5,0 m,
 - nawierzchnia – kruszywowa,

Budowa/przebudowa drogi ze względu na ustanowiony w rozporządzeniu Rady Ministrów z dnia 9 listopada 2010 r. w sprawie przedsięwzięć mogących znacząco oddziaływać na środowisko (t.j. Dz.U. 2016 poz. 71) próg = 1 km, nie wymaga uzyskania decyzji środowiskowej (paragraf 3, ust. 1 pkt 60 oraz ust. 2).

- Kanał Rynica – Ognica
 - długość do regulacji – do 300 m,
 - szerokość dna – do 3,5m,
 - nachylenie skarp – do 1:2,

Zgodnie z rozporządzeniem Rady Ministrów z dnia 18 października 2016 r. w sprawie Planu gospodarowania wodami na obszarze dorzecza Odry (Dz.U. 2016 poz. 1967) Kanał Rynica – Ognica jest naturalną częścią wód - Dopływ z Rynicy (RW60001819192).

Artykuł 67 rozporządzenia Rady Ministrów z dnia 9 listopada 2010 r. w sprawie przedsięwzięć mogących znacząco oddziaływać na środowisko (t.j. Dz.U. 2016 poz. 71), wskazuje że uzyskania decyzji środowiskowej wymagają „kanały w rozumieniu art. 9 ust. 1 pkt 5 ustawy z dnia 18 lipca 2001 r. — Prawo wodne”. W aktualnie obowiązującym akcie - ustawa z dnia 20 lipca 2017 r. - Prawo wodne (t.j. Dz.U. 2018 poz. 2268), definicja kanału znajduje się w art. 16 pkt 21 – definicja jest tożsama z przywoływaną przez przytoczone powyżej rozporządzenie i wskazuje, że jako kanały – rozumie się sztuczne koryta prowadzące wody w sposób ciągły lub okresowy, o szerokości dna co najmniej 1,5 m przy ich ujściu lub ujęciu.

Dyrektywa Parlamentu Europejskiego i Rady 2011/92/UE z dnia 13 grudnia 2011 r. w sprawie oceny skutków wywieranych przez niektóre przedsięwzięcia publiczne i prywatne na środowisko, będąca źródłem krajowego rozporządzenia kwalifikacyjnego ten typ przedsięwzięć opisuje jako „budowa akweduktów transportujących wodę na dalekie odległości” (załącznik II, punkt 10, podpunkt j).

W związku z klasyfikacją cieku jako naturalna część wód analizowany element inwestycji nie podlega kwalifikacji do uzyskania decyzji środowiskowej w oparciu o art. 67.

Organ opiniujący w zakresie gospodarki wodnej Państwowe Gospodarstwo Wodne Wody Polskie Regionalny Zarząd Gospodarki Wodnej w Szczecinie decyzją z dnia 19 sierpnia 2019 r. Nr SZ.RPP.611.640.2.2019.ekw uzgodnił projekt decyzji o ustaleniu lokalizacji inwestycji celu publicznego dla przedmiotowej inwestycji.

W związku z tym iż projekt decyzji w swoim zakresie obejmuje m.in. odcinek rzeki Odry, która zgodnie z pkt 21 załącznika do Rozporządzenia Rady Ministrów z dnia 28 czerwca 2019 r. w sprawie śródlądowych dróg wodnych (Dz.U.2019,poz.1208) stanowi śródlądową drogę wodną organ opiniujący wystosował prośbę o opinię w tym zakresie do Ministra Gospodarki Morskiej i Żeglugi Śródlądowej , który stwierdził iż planowana inwestycja polegająca na regulacji ujściowego odcinka Kanału Rynica-Ognica od ujścia rzeki Odry w górę kanału przez ok. 300m, realizowana na działkach nr: 3, 9,10, 11/2,12,13,14/3,,15,20,34,39/3,40/1,40/2,74,7,76,82,85,633,634,688, położonych w obrębie Ognica, gmina Widuchowa **nie może utrudniać żeglowności**. Wszelkie prace w korycie rzeki Odry powinny zostać uzgodnione z właściwym Urzędem Żeglugi Śródlądowej.

Organ opiniujący w zakresie melioracji wodnych Państwowe Gospodarstwo Wodne Wody Polskie Zarząd Zlewni w Szczecinie postanowieniem z dnia 12.07.2019 r. Nr SZ.ZZI.4.1.521.38.2019.MS uzgodnił projekt decyzji z następującymi uwagami:

- 1) prace budowlane należy prowadzić w taki sposób, aby nie spowodować pogorszenia stosunków wodnych na gruntach sąsiedzkich, zachować urządzenie melioracyjne, jego drożność oraz właściwy stan techniczny,
- 2) zgodnie z art. 192 ust.1 pkt 1 w nawiązaniu do art.17 ust.1 pkt 3 ustawy z dnia 20 lipca 2017 r. Prawo wodne (t.j. z 2018 r., poz.2268 ze zm.) zakazuje się: niszczenia lub uszkodzenia urządzeń wodnych,
- 3) zgodnie z art. 234 ustawy z dnia 20 lipca 2017 r. Prawo wodne właściciel gruntu nie może między innymi: zmieniać kierunku i natężenia odpływu znajdujących się na jego gruncie wód opadowych lub roztopowych ani kierunku odpływu wód ze źródeł – ze szkodą dla gruntów sąsiednich.

Po przeanalizowaniu zgromadzonych podczas postępowania dokumentów i ustaleniu, że planowane zamierzenie inwestycyjne jest zgodne z przepisami odrębnymi, postanowiono jak w sentencji decyzji.

POUCZENIE

Zgodnie z przepisem art.55 ustawy niniejsza decyzja wiąże organ wydający decyzję o pozwoleniu na budowę.

Wnioskodawcy, który nie uzyskał prawa do terenu, nie przysługuje roszczenie o zwrot nakładów poniesionych w związku z otrzymaną niniejszą decyzją.

Zgodnie z art. 127a Kodeksu postępowania administracyjnego [t.j.: Dz. U. z 2018 r. poz. 2096 z późniejszymi zmianami] w trakcie biegu terminu do wniesienia odwołania strona może zrzec się prawa do wniesienia odwołania wobec organu administracji publicznej, który wydał decyzję. Z dniem doręczenia organowi administracji publicznej oświadczenia o zrzeczeniu się prawa do niesienia odwołania przez ostatnia ze stron postępowania, decyzja staje się ostateczna i prawomocna.

Od niniejszej decyzji służy stronie prawo wniesienia odwołania do Samorządowego Kolegium Odwoławczego w Szczecinie, za moim pośrednictwem, w terminie czternastu dni od dnia otrzymania niniejszej decyzji.


Wójt stwierdza wygaśnięcie niniejszej decyzji w przypadku zaistnienia przyczyn określonych w art. 65 ust.1 ustawy o planowaniu i zagospodarowaniu przestrzennym [t.j.: Dz. U. z 2018 r. poz.1945 z późniejszymi zmianami], tj.:

- 1) inny wnioskodawca uzyskał pozwolenie na budowę,
- 2) dla tego terenu uchwalono plan miejscowy, którego ustalenia są inne niż w wydanej decyzji.

Odwołanie od decyzji powinno zawierać zarzuty odnoszące się do decyzji, określać istotę i zakres żądania będącego przedmiotem odwołania oraz wskazywać dowody uzasadniające to żądanie.

Załączniki – tylko Inwestor

1. załącznik nr 1 – mapa zasadnicza w skali 1 : 1 000
2. załącznik nr 2 - analiza zasad i warunków zagospodarowania terenu wraz z załącznikiem graficznym


Z-up WÓJTA
mgr Andrzej Stachura
SEKRETARZ GMINY
Wójt Gminy Widuchowa

Zgodnie z art. 60 ust. 4 ustawy, projekt decyzji sporządziła:
- mgr inż. arch. Agata Wierchowska-Kustosz
Uprawnienia urbanistyczne nr 1560

PROJEKTANT
Agata Wierchowska-Kustosz
mgr inż. arch.
Agata Wierchowska-Kustosz
UPR. URBANISTYCZNE NR 1560

Otrzymują :

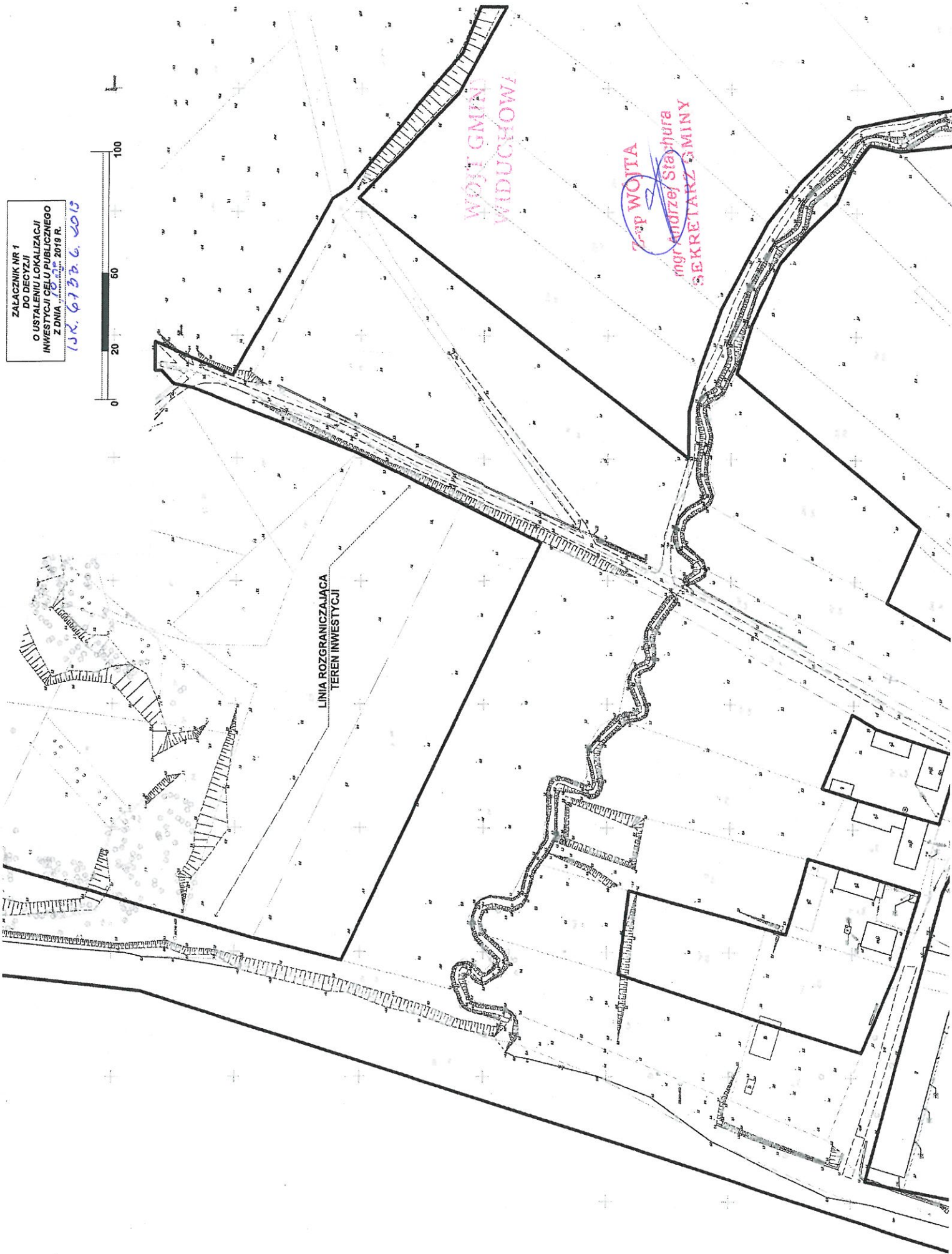

1. Pan Jerzy Siwicki
Pełnomocnik Inwestora
Państwowego Gospodarstwa Wodnego Wody Polskie
Adres do korespondencji
SWECO consulting sp. z o. o.
ul. Łyskowskiego 17
71-641 Szczecin

Strony postępowania

1. Gmina Widuchowa
2. Pan Buksza Aleksander
3. Pan Jeżyna Henryk
4. Pani Filipiak Ida
5. Pan Górecki Robert
6. Kosmala Dorota
7. Smętek Marek
8. Zuszma Elżbieta
9. Zuszma Mirosław
10. Skarb Państwa
Starostwo Powiatowe w Gryfinie
11. Podworski Adam
12. Podworska Bożena
13. Ostrowski Kazimierz
14. Ostrowski Stanisław
15. Skarb Państwa Państwowe Gospodarstwo Wodne
Wody Polskie
16. a / a

Uiszczono opłatę skarbową w kwocie 107,00 zł
słownie: sto siedem złotych 00/100
w dniu 10.06.2013 nr pokwitowania...../
nr rachunku bankowego 759377 0000 0200
0303 2002 0004

ZALĄCZNIK NR 1
DO DECYZJI
O USTALENIU LOKALIZACJI
INWESTYCJI CELE PUBLICZNEGO
Z DNIA 15.06.2019 R.
152. 6733. 6. 2013



WOJCI GMINI
WIDUCHOWI

mgr Andrzej Staszura
SEKRETARZ GMINY

LINIA ROZGRANICZAJĄCA
TEREN INWESTYCJI